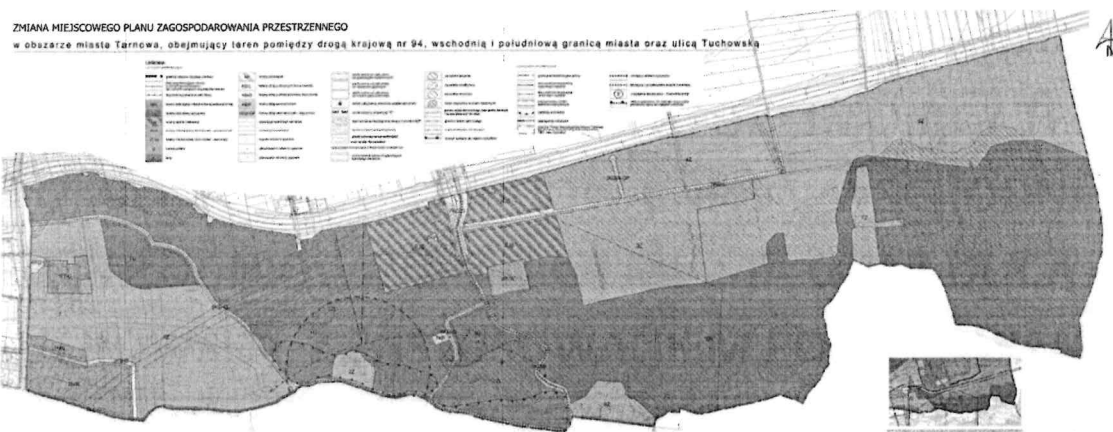


**RAPORT PODSUMOWUJĄCY PRZEBIEG KONSULTACJI  
SPOŁECZNYCH DO PROJEKTU ZMIANY MIEJSCOWEGO  
PLANU ZAGOSPODAROWANIA PRZESTRZENNEGO  
W OBSZARZE MIASTA TARNOWA, OBEJMUJĄCY TEREN  
POMIĘDZY DROGĄ KRAJOWĄ NR 94, WSCHODNIĄ  
I POŁUDNIOWĄ GRANICĄ MIASTA ORAZ ULICĄ  
TUCHOWSKĄ, Z ZASTOSOWANIEM POSTĘPOWANIA  
UPROSZCZONEGO**



Tarnów, czerwiec 2026 r.

Spis treści:

1. Wstęp .....	3
2. Organizacja konsultacji społecznych .....	3
3. Przebieg konsultacji społecznych .....	4
4. Wyniki konsultacji społecznych.....	5
5. Załączniki .....	5

## 1. WSTĘP

Niniejszy raport dotyczy przebiegu konsultacji społecznych realizowanych w toku procedowania zmiany miejscowego planu zagospodarowania przestrzennego w obszarze miasta Tarnowa, obejmujący teren pomiędzy drogą krajową nr 94, wschodnią i południową granicą miasta oraz ulicą Tuchowską, z zastosowaniem postępowania uproszczonego, uchwalonego uchwałą Nr XVI/168/2019 Rady Miejskiej w Tarnowie z dnia 5 września 2019 r. w sprawie miejscowego planu zagospodarowania przestrzennego w obszarze miasta Tarnowa, obejmujący teren pomiędzy drogą krajową nr 94, wschodnią i południową granicą miasta oraz ulicą Tuchowską (Dz. Urz. Woj. Małop. poz. 6679).

Obowiązek opracowania raportu podsumowującego przebieg konsultacji społecznych wynika z art. 8k ust. 2 ustawy z dnia 27 marca 2003 r. o planowaniu i zagospodarowaniu przestrzennym (Dz. U. z 2026 r. poz. 538), zwanej dalej „ustawą”.

Raport powinien zawierać wykaz zgłoszonych uwag wraz z propozycją ich rozpatrzenia i uzasadnieniem oraz protokoły z czynności przeprowadzonych w ramach konsultacji społecznych organizowanych przez Prezydenta Miasta Tarnowa i stanowić podsumowanie procesu konsultacji społecznych.

## 2. ORGANIZACJA KONSULTACJI SPOŁECZNYCH

Obowiązek przeprowadzenia konsultacji społecznych dotyczących projektu zmiany miejscowego planu wynika z art. 17 pkt 13 i art. 8i ustawy. Zasady oraz tryb partycypacji społecznych, a także formy konsultacji społecznych określone zostały w rozdziale 1a ustawy. Celem konsultacji społecznych było umożliwienie udziału interesariuszom w przygotowaniu aktu planowania przestrzennego, w tym wypowiedaniu się i składaniu uwag do projektu zmiany planu.

W dniu 26.03.2026 r. w lokalnej prasie (Gazeta Wyborcza), na tablicy ogłoszeń Urzędu Miasta Tarnowa, na stronie internetowej Urzędu Miasta Tarnowa oraz w Biuletynie Informacji Publicznej ukazało się ogłoszenie zawiadamiające o rozpoczęciu konsultacji społecznych projektu zmiany planu wraz z uzasadnieniem.

Konsultacje społeczne ograniczono do zbierania uwag w dniach od 27.03.2026 r. do 10.04.2026 r. zgodnie z dopuszczeniem, o którym mowa w art. 27b ust. 8 ustawy o planowaniu i zagospodarowaniu przestrzennym.

Projekt zmiany planu wraz z uzasadnieniem został udostępniony przez cały okres konsultacji społecznych, tj. od 27.03.2026 r. do 10.04.2026 r.:

- w siedzibie Urzędu Miasta Tarnowa w Wydziale Architektury i Planowania Przestrzennego, ul. Nowa 3, 33-100 Tarnów, pokój 118 w godzinach pracy Urzędu,
- na stronie internetowej Urzędu Miasta Tarnowa,
- w Biuletynie Informacji Publicznej.

W wyniku dokonanych uzgodnień zaistniała konieczność wprowadzenia zmian w przedłożonym do uzgodnienia projekcie zmiany planu w zakresie ochrony zabytków – prawidłowego oznaczenia stanowisk archeologicznych oraz wprowadzenia strefy ochrony konserwatorskiej ruin zamku Tarnowskich zgodnie z art. 27b ust. 4 pkt 5 lit. b ustawy. Zmiany te miały wpływ na prowadzoną procedurę planistyczną, ponieważ projekt zmiany planu po

wprowadzeniu zmian wynikających z dokonanego uzgodnienia nie spełniał warunków określonych w art. 27b ust. 1-3 ustawy. Zgodnie z art. 27b ust. 11 pkt 2 jeżeli projekt zmiany planu nie spełnia ww. warunków wójt, burmistrz albo prezydent miasta wykonuje czynności, o których mowa w art. 17 pkt 6-14. Procedurę planistyczną przeprowadzono dalej zgodnie z art. 17 pkt 6-14.

W dniu 13.05.2026 r. w lokalnej prasie (Gazeta Wyborcza), na tablicy ogłoszeń Urzędu Miasta Tarnowa, na stronie internetowej Urzędu Miasta Tarnowa oraz w Biuletynie Informacji Publicznej ukazało się ogłoszenie zawiadamiające o rozpoczęciu ponownych konsultacji społecznych projektu zmiany planu wraz z uzasadnieniem.

Projekt zmiany planu wraz z uzasadnieniem został udostępniony przez cały okres konsultacji społecznych, tj. od 14.05.2026 r. do 10.06.2026 r.:

- w siedzibie Urzędu Miasta Tarnowa w Wydziale Architektury i Planowania Przestrzennego, ul. Nowa 3, 33-100 Tarnów, pokój 118 w godzinach pracy Urzędu,
- na stronie internetowej Urzędu Miasta Tarnowa,
- w Biuletynie Informacji Publicznej.

Konsultacje społeczne obejmowały:

- 1) spotkanie otwarte, które odbyło się w dniu 26.05.2026 r. od godz. 16<sup>00</sup> do 17<sup>00</sup>,
- 2) dyżur projektanta, który odbył się w dniu 26.05.2026 r. od godz. 17<sup>00</sup> do 18<sup>00</sup>,
- 3) zbieranie uwag do projektu zmiany planu, tj. od 14.05.2026 r. do 10.06.2026 r.

Zgodnie z wymogiem art. 8h ust. 3 ustawy spotkanie otwarte oraz dyżur projektanta zmiany planu zostały zorganizowane po godzinach pracy Urzędu oraz w miejscach dostępnych dla osób ze szczególnymi potrzebami, o których mowa w ustawie z dnia 19 lipca 2019 r. o zapewnianiu dostępności osobom ze szczególnymi potrzebami (Dz. U. z 2024 r. poz. 1411).

Wszystkie czynności przeprowadzone w ramach konsultacji społecznych odbyły się z udziałem pracowników Urzędu Miasta Tarnowa, w myśl art. 8i ust. 6 pkt 3 ustawy.

### **3. PRZEBIEG KONSULTACJI SPOŁECZNYCH**

Stosownie do art. 8i ustawy konsultacje społeczne projektu zmiany planu miejscowego odbywały się w następujących formach:

#### Spotkania otwartego:

W dniu 26.05.2026 r. od godz. 16<sup>00</sup> do 17<sup>00</sup> w Sali Lustrzanej przy ul. Wałowej 10 w Tarnowie zorganizowane zostało spotkanie otwarte dotyczące projektu zmiany planu.

**Na spotkanie nie przybył żaden zainteresowany.**

#### Dyżuru projektanta:

W dniu 26.05.2026 r. od godz. 17<sup>00</sup> do 18<sup>00</sup> w Sali Lustrzanej przy ul. Wałowej 10 w Tarnowie zorganizowany został dyżur projektanta dotyczący ustaleń projektu zmiany planu.

Celem dyżuru projektanta było stworzenie interesariuszom możliwości uzyskania wyjaśnień o konsekwencjach sporządzanego projektu zmiany planu oraz uzyskanie informacji zwrotnej.

**Na dyżur nie przybył żaden zainteresowany.**

### Zbierania uwag do projektu zmiany planu:

W dniach od 27.03.2026 r. do 10.04.2026 r. oraz od 14.05.2026 r. do 10.06.2026 r. zbierane były uwagi do projektu zmiany planu.

Uwagi do projektu zmiany planu można było składać na formularzu pisma dotyczącego aktu planowania przestrzennego udostępnionego w Biuletynie Informacji Publicznej:

<https://bip.malopolska.pl/umtarnow,a,2548893,wzor-formularza-pisma-dotyczacego-aktu-planowania-przestrzennego.html>

oraz pod adresem:

<https://www.gov.pl/web/rozwoj-technologie/formularz-pisma-dotyczacego-aktu-planowania-przestrzennego> .

Uwagi można było składać:

1) w postaci papierowej:

- osobiście w Kancelarii Głównej Wydziału Organizacyjnego Urzędu Miasta Tarnowa, ul. Nowa 4, 33-100 Tarnów, pokój 19 lub w Wydziale Architektury i Planowania Przestrzennego Urzędu Miasta Tarnowa, ul. Nowa 3, 33-100 Tarnów, pokój 118,
- drogą pocztową na adres: Urząd Miasta Tarnowa, Wydział Architektury i Planowania Przestrzennego, ul. Nowa 3, 33-100 Tarnów,
- w czasie spotkania otwartego i dyżuru projektanta,

2) w postaci elektronicznej:

- w przypadku poczty elektronicznej na adres: [umt@umt.tarnow.pl](mailto:umt@umt.tarnow.pl),
- w przypadku platformy usług administracji publicznej e-PUAP na adres: [gv983dar5c/skrytka](https://pocztapubliczna.gov.pl/gv983dar5c/skrytka),
- w przypadku doręczeń elektronicznych na adres: AE:PL-12094-56376-TDUDH-26.

**W wyznaczonych terminach nie wpłynęły żadne uwagi.**


#### **4. WYNIKI KONSULTACJI SPOŁECZNYCH**

Z uwagi na fakt, iż na spotkanie otwarte oraz dyżur projektanta nie przybył żaden interesariusz, nie uzyskano żadnych uwag dotyczących projektu zmiany planu.

W wyznaczonych terminach do projektu zmiany planu nie zostały złożone żadne uwagi.

#### **5. ZAŁĄCZNIKI**

1. Protokół ze spotkania otwartego wraz z listą obecności.
2. Protokół z dyżuru projektanta wraz z listą obecności.
3. Protokoły ze zbierania uwag wraz z wykazami uwag.

**z up. PREZYDENTA MIASTA**  
  
**Maciej Wodek**  
**ZASTĘPCA PREZYDENTA MIASTA**

### PROTOKÓŁ

ze spotkania otwartego zorganizowanego w ramach konsultacji społecznych dotyczących projektu zmiany miejscowego planu zagospodarowania przestrzennego w obszarze miasta Tarnowa, obejmujący teren pomiędzy drogą krajową nr 94, wschodnią i południową granicą miasta oraz ulicą Tuchowską, z zastosowaniem postępowania uproszczonego

Protokół sporządzony w dniu 27.05.2026 r. w siedzibie Urzędu Miasta Tarnowa przez Panią Elżbietę Strojek – inspektor w Wydziale Architektury i Planowania Przestrzennego Urzędu Miasta Tarnowa.

Na podstawie art. 8i ust. 7, w związku z art. 8i ust. 1 pkt 2 ustawy z dnia 27 marca 2003 r. o planowaniu i zagospodarowaniu przestrzennym (Dz. U. z 2025 r. poz. 538) w dniu 26.05.2026 r. od godz. 16<sup>00</sup> do 17<sup>00</sup> przeprowadzono spotkanie otwarte nad rozwiązaniami przyjętymi w projekcie zmiany miejscowego planu zagospodarowania przestrzennego w obszarze miasta Tarnowa, obejmujący teren pomiędzy drogą krajową nr 94, wschodnią i południową granicą miasta oraz ulicą Tuchowską.

Informacja o spotkaniu otwartym została podana do publicznej wiadomości w dniu 13.05.2026 r. poprzez zamieszczenie ogłoszenia:

- w komunikacie prasowym (Gazeta Wyborcza),
- na tablicy ogłoszeń Urzędu Miasta Tarnowa,
- na stronie internetowej Urzędu Miasta Tarnowa,
- w Biuletynie Informacji Publicznej na stronie internetowej Urzędu Miasta Tarnowa,
- w sposób zwyczajowo przyjęty (Rada Osiedla Nr 6 „Gumniska - Zabłocie” oraz radni Rady Miejskiej w Tarnowie).

Spotkanie miało służyć objaśnieniom ustaleń projektu zmiany planu.

Wobec nieobecności zainteresowanych na spotkaniu otwartym zorganizowanym w ramach konsultacji społecznych dotyczących projektu zmiany miejscowego planu zagospodarowania przestrzennego w obszarze miasta Tarnowa, obejmujący teren pomiędzy drogą krajową nr 94, wschodnią i południową granicą miasta oraz ulicą Tuchowską - *spotkanie nie odbyło się.*

Lista obecności stanowi załącznik do protokołu.

Protokół zawiera 1 ponumerowaną stronę.

Tarnów, dnia 27.05.2026 r.

**INSPEKTOR**

Podpis osoby sporządzającej protokół

*Elżbieta Strojek*

Prezydent Miasta Tarnowa  
z up. PREZYDENTA MIASTA

*Maciej Włodek*  
ZASTĘPCA PREZYDENTA MIASTA



**PROTOKÓŁ**

**z dyżuru projektanta prowadzonego w ramach konsultacji społecznych dotyczących projektu zmiany miejscowego planu zagospodarowania przestrzennego w obszarze miasta Tarnowa, obejmujący teren pomiędzy drogą krajową nr 94, wschodnią i południową granicą miasta oraz ulicą Tuchowską, z zastosowaniem postępowania uproszczonego**

Protokół sporządzony w dniu 27.05.2026 r. w siedzibie Urzędu Miasta Tarnowa przez Pana Marka Maślankę (głównego specjalistę w Wydziale Architektury i Planowania Przestrzennego Urzędu Miasta Tarnowa) – projektanta planu.

Na podstawie art. 8i ust. 7, w związku z art. 8i ust. 1 pkt 5 ustawy z dnia 27 marca 2003 r. o planowaniu i zagospodarowaniu przestrzennym (Dz. U. z 2025 r. poz. 538) sporządzono protokół z przeprowadzonego dyżuru projektanta, który odbył się w Sali Lustrzanej, ul. Wałowa 10, 33-100 Tarnów w dniu 26.05.2026 r. w godzinach od 17<sup>00</sup> do 18<sup>00</sup>.

Informacja o dyżurze projektanta została podana do publicznej wiadomości w dniu 13.05.2026 r. poprzez zamieszczenie ogłoszenia:

- w komunikacie prasowym (Gazeta Wyborcza),
- na tablicy ogłoszeń Urzędu Miasta Tarnowa,
- na stronie internetowej Urzędu Miasta Tarnowa,
- w Biuletynie Informacji Publicznej na stronie internetowej Urzędu Miasta Tarnowa,
- w sposób zwyczajowo przyjęty (Rada Osiedla Nr 6 „Gumniska - Zabłocie” oraz radni Rady Miejskiej w Tarnowie).

Wraz z podaniem do publicznej wiadomości ogłoszenia o rozpoczęciu konsultacji społecznych udostępniono projekt zmiany planu wraz z uzasadnieniem w siedzibie Urzędu Miasta Tarnowa w Wydziale Architektury i Planowania Przestrzennego, ul. Nowa 3, 33-100 Tarnów, pokój 118, na stronie internetowej Urzędu: <https://www.tarnow.pl/Dla-mieszkancow/Urząd-Miasta/Konsultacje-spoeczne/Konsultacje-spoeczne-planowanie-przestrzenne> oraz na stronie Biuletynu Informacji Publicznej: <https://bip.malopolska.pl/umtarnow,m,272582,pozostale-ogloszenia.html> .

Pomimo spełnienia wszelkich ustawowych wymogów dotyczących informacji o sposobach, miejscach i terminach konsultacji społecznych, w czasie dyżuru projektanta nie było zainteresowanych zapoznaniem się z ustaleniami w/w projektu zmiany planu.

Lista obecności stanowi załącznik do protokołu.

Protokół zawiera 1 ponumerowaną stronę.

Tarnów, dnia **27.05.2026r.**

.....  
Podpis osoby sporządzającej protokół

Prezydent Miasta Tarnowa  
z up. **PREZYDENTA MIASTA**  
.....  
**Maciej Włodek**  
ZASTĘPCA PREZYDENTA MIASTA



## PROTOKÓŁ ze zbierania uwag

prowadzonych w ramach konsultacji społecznych dotyczących projektu zmiany miejscowego planu zagospodarowania przestrzennego w obszarze miasta Tarnowa, obejmujący teren pomiędzy drogą krajową nr 94, wschodnią i południową granicą miasta oraz ulicą Tuchowską, z zastosowaniem postępowania uproszczonego

W ramach prowadzonych konsultacji społecznych od 27.03.2026 r. do 10.04.2026 r. zbierane były uwagi do projektu zmiany miejscowego planu zagospodarowania przestrzennego w obszarze miasta Tarnowa, obejmujący teren pomiędzy drogą krajową nr 94, wschodnią i południową granicą miasta oraz ulicą Tuchowską, które można było składać na formularzu, którego wzór określony został w rozporządzeniu Ministra Rozwoju i Technologii z dnia 13 listopada 2023 r. w sprawie wzoru formularza pisma dotyczącego aktu planowania przestrzennego (Dz. U. z 2023 r. poz. 2509). W wyznaczonym terminie, tj. od 27.03.2026 r. do 10.04.2026 r. nie złożono uwag. Wykaz uwag załączono do protokołu.

Protokół zawiera 1 ponumerowaną stronę.

Tarnów, dnia 13.04.2026 r.

**INSPEKTOR**

Podpis osoby sporządzającej protokół

*Elżbieta Strojek*

Prezydent Miasta Tarnowa  
z up. **PREZYDENTA MIASTA**

*Maciej Wodek*  
**ZASTĘPCA PREZYDENTA MIASTA**


## WYKAZ UWAG

zgłoszonych do poddanego konsultacjom społecznym projektu zmiany miejscowego planu zagospodarowania przestrzennego w obszarze miasta Tarnowa, obejmujący teren pomiędzy drogą krajową nr 94, wschodnią i południową granicą miasta oraz ulicą Tuchowską, z zastosowaniem postępowania uproszczonego

Lp.	Data wpływu uwagi	Imię i nazwisko albo nazwa jednostki organizacyjnej	Oznaczenie obszaru, którego dotyczy uwagi*)	Sposób rozpatrzenia uwagi przez wójta, burmistrza albo prezydenta miasta**)		Uwagi
				uwaga uwzględniona	uwaga nieuwzględniona	
1	2	3	4	5	6	7
Podczas konsultacji społecznych prowadzonych w dniach od 27.03.2026 r. do 10.04.2026 r. nie wpłynęły żadne uwagi						

Załączniki:

- uwagi wymienione w wykazie

z up. PREZYDENTA MIASTA  
  
.....  
Maciej Witulek  
ZASTĘPCA PREZYDENTA MIASTA  
(podpis wójta, burmistrza, prezydenta  
miasta\*\*)

\*) Należy podać informację pozwalającą na identyfikację obszaru, którego dotyczy uwaga, np. numer działki ewidencyjnej, nazwę i numer obrębu ewidencyjnego, nazwę ulicy, nazwę miejscowości.

\*\*) Niepotrzebne skreślić.

**PROTOKÓŁ ze zbierania uwag**

**prowadzonych w ramach konsultacji społecznych dotyczących projektu zmiany miejscowego planu zagospodarowania przestrzennego w obszarze miasta Tarnowa, obejmujący teren pomiędzy drogą krajową nr 94, wschodnią i południową granicą miasta oraz ulicą Tuchowską, z zastosowaniem postępowania uproszczonego**

W ramach prowadzonych konsultacji społecznych od 14.05.2026 r. do 10.06.2026 r. zbierane były uwagi do projektu zmiany miejscowego planu zagospodarowania przestrzennego w obszarze miasta Tarnowa, obejmujący teren pomiędzy drogą krajową nr 94, wschodnią i południową granicą miasta oraz ulicą Tuchowską, które można było składać na formularzu, którego wzór określony został w rozporządzeniu Ministra Rozwoju i Technologii z dnia 13 listopada 2023 r. w sprawie wzoru formularza pisma dotyczącego aktu planowania przestrzennego (Dz. U. z 2023 r. poz. 2509). W wyznaczonym terminie, tj. od 14.05.2026 r. do 10.06.2026 r. nie złożono uwag. Wykaz uwag załączono do protokołu.

Protokół zawiera 1 ponumerowaną stronę.

Tarnów, dnia 12.06.2026 r.

**INSPEKTOR**

.....  
Podpis osoby sporządzającej protokół

*Elżbieta Strojek*

Prezydent Miasta Tarnowa  
Z UP. PREZYDENTA MIASTA

.....  
*Maciej Włodark*  
ZASTĘPCA PREZYDENTA MIASTA

## WYKAZ UWAG

zgłoszonych do poddanego konsultacjom społecznym projektu zmiany miejscowego planu zagospodarowania przestrzennego w obszarze miasta Tarnowa, obejmujący teren pomiędzy drogą krajową nr 94, wschodnią i południową granicą miasta oraz ulicą Tuchowską, z zastosowaniem postępowania uproszczonego

Lp.	Data wpływu uwagi	Imię i nazwisko albo nazwa jednostki organizacyjnej	Oznaczenie obszaru, którego dotyczy uwagi <sup>*)</sup>	Sposób rozpatrzenia uwagi przez wójta, burmistrza albo prezydenta miasta <sup>**)</sup>		Uwagi
				uwaga uwzględniona	uwaga nieuwzględniona	
1	2	3	4	5	6	7
Podczas konsultacji społecznych prowadzonych w dniach od 14.05.2026 r. do 10.06.2026 r. nie wpłynęły żadne uwagi						

Załączniki:

- uwagi wymienione w wykazie

z up. PREZYDENTA MIASTA

**Marcin Włodek**  
ZASTĘPCA PREZYDENTA MIASTA

(podpis wójta, burmistrza, prezydenta miasta<sup>\*\*)</sup>)

*\*) Należy podać informację pozwalającą na identyfikację obszaru, którego dotyczy uwaga, np. numer działki ewidencyjnej, nazwę i numer obrębu ewidencyjnego, nazwę ulicy, nazwę miejscowości.*

*\*\*\*) Niepotrzebne skreślić.*