

**UCHWAŁA NR XI/107/2024  
RADY MIEJSKIEJ W TARNOWIE**

z dnia 28 listopada 2024 r.

**zmieniająca uchwałę w sprawie Gminnego Programu Rewitalizacji dla miasta Tarnowa na lata 2017-2024**

Na podstawie art. 18 ust. 2 pkt 15 ustawy z dnia 8 marca 1990 r. o samorządzie gminnym (Dz. U. z 2024 r. poz. 1465 i 1572) oraz art. 14 ust. 1 w związku z art. 23 ust. 1 ustawy z dnia 9 października 2015 r. o rewitalizacji (Dz. U. z 2024 r. poz. 278), Rada Miejska w Tarnowie uchwała, co następuje:

§ 1. W uchwale nr XXXVII/368/2017 Rady Miejskiej w Tarnowie z dnia 30 marca 2017 r. w sprawie Gminnego Programu Rewitalizacji dla miasta Tarnowa na lata 2017-2022, zmienionej uchwałą nr X/87/2019 Rady Miejskiej w Tarnowie z dnia 11 kwietnia 2019 r. w sprawie zmiany Gminnego Programu Rewitalizacji dla miasta Tarnowa na lata 2017-2022, uchwałą nr XLIII/384/2020 Rady Miejskiej w Tarnowie z dnia 17 grudnia 2020 r. w sprawie zmiany Gminnego Programu Rewitalizacji dla miasta Tarnowa na lata 2017-2022, uchwałą nr LXXVI/723/2022 Rady Miejskiej w Tarnowie z dnia 24 listopada 2022 r. zmieniającą uchwałę w sprawie Gminnego Programu Rewitalizacji dla miasta Tarnowa na lata 2017-2022, uchwałą nr LXXXII/779/2023 Rady Miejskiej w Tarnowie z dnia 23 lutego 2023 r. w sprawie zmiany Gminnego Programu Rewitalizacji dla miasta Tarnowa na lata 2017-2023 oraz uchwałą nr XCVI/913/2023 Rady Miejskiej w Tarnowie z dnia 14 grudnia 2023 r. zmieniającą uchwałę w sprawie Gminnego Programu Rewitalizacji dla miasta Tarnowa na lata 2017-2023 wprowadza się następujące zmiany:

- 1) w treści uchwały i jej załącznika zmianie ulega okres obowiązywania Gminnego Programu Rewitalizacji dla miasta Tarnowa: rok 2024 zastępuje się rokiem 2030,
- 2) załącznik do uchwały, który stanowi Gminny Program Rewitalizacji dla miasta Tarnowa na lata 2017-2024, otrzymuje brzmienie jak w załączniku do niniejszej uchwały.

§ 2. Wykonanie uchwały powierza się Prezydentowi Miasta Tarnowa.

§ 3. Uchwała wchodzi w życie z dniem podjęcia.

Przewodniczący Rady  
Miejskiej w Tarnowie

**Małgorzata Mękal**

Załącznik do uchwały Nr XI/107/2024  
Rady Miejskiej w Tarnowie  
z dnia 28 listopada 2024 r.

# **Gminny Program Rewitalizacji dla Miasta Tarnowa na lata 2017-2030**

Tarnów, 2024

## Spis treści

Rozdział I. Realizacja GPR dla miasta Tarnowa na lata 2017-2022 .....	5
Rozdział II. Pogłębiona/szczegółowa diagnoza obszaru rewitalizacji.....	16
II.1. Opis zapewnienia udziału interesariuszy w procesie rewitalizacji w tym w ramach komitetu rewitalizacji.....	16
II. 2. Spacery diagnostyczno-badawcze z rewitalizacji na tarnowskiej Starówce (OR).....	19
II. 3. Warsztaty rewitalizacyjne podsumowujące spacery diagnostyczno-badawcze na obszarze rewitalizacji.....	27
II.4. Wyniki ankietyzacji .....	30
II.5. Diagnoza czynników społecznych, gospodarczych, techniczno-funkcjonalnych oraz środowiskowych .....	35
Pomoc społeczna .....	35
Sfera gospodarcza .....	40
Sfera techniczna i przestrzenno-funkcjonalna .....	47
Sfera środowiskowa .....	48
II. 6. Podsumowanie .....	58
Rozdział III. Cele rewitalizacji oraz kierunki działań dla osiągnięcia/realizacji ustalonej wizji obszaru rewitalizacji.....	61
III. 1. Potencjał obszaru rewitalizacji i wizja tych terenów jako efekt działań rewitalizacyjnych.....	61
III. 2. Cele rewitalizacji oraz odpowiadające im kierunki działań służących eliminacji lub ograniczeniu negatywnych zjawisk .....	65
1. Nowoczesna polityka mieszkaniowa miasta .....	70
2. Zintegrowana polityka społeczno-kulturalno-edukacyjna koordynowana przez interesariuszy .....	72
3. Proprzedsiębiorcza polityka gospodarcza .....	74
Rozdział IV. Opis przedsięwzięć rewitalizacyjnych .....	75
Rozdział V. Ramowy harmonogram oraz szacunkowe ramy finansowe Gminnego Programu Rewitalizacji .....	108
V.1. Ramowy harmonogram Gminnego Programu Rewitalizacji .....	108
V.2. Szacunkowe ramy finansowe Gminnego Programu Rewitalizacji .....	108
Rozdział VI. Opis powiązań Gminnego Programu Rewitalizacji z dokumentami strategicznymi Gminy Miasta Tarnowa.....	124
VI. 1. Strategia rozwoju gminy.....	124
VI.2. Studium uwarunkowań i kierunków zagospodarowania przestrzennego gminy .....	133
VI.2. Miejscowe Plany Zagospodarowania Przestrzennego .....	133
VI.3. Strategia rozwiązywania problemów społecznych .....	144
Rozdział VII. Mechanizmy integrowania działań oraz przedsięwzięć rewitalizacyjnych .....	148
VII. 1. Kompleksowość systemowa.....	148

VII.2. Komplementarność (koncentracja) przestrzenna .....	149
VII.3. Kompleksowość problemowa .....	150
Ad. 1. Koordynacja polityki społecznej, kulturalnej i edukacyjnej .....	156
Ad 2. Wiązki przedsięwzięć rewitalizacyjnych.....	157
VII.4. Kompleksowość międzyokresowa .....	160
VII.5. Kompleksowość źródeł finansowania .....	161
VII.6. Kompleksowość proceduralno-instytucjonalna.....	162
Rozdział VIII. Opis struktury zarządzania realizacją Gminnego Programu Rewitalizacji .....	163
VIII. 1 Proces zarządzania realizacją GPR.....	163
VIII.2. Struktura powiązań sieciowych.....	165
VIII.3. Komitet Rewitalizacji.....	166
VIII.4. Podsumowanie.....	167
Rozdział IX. System monitorowania i oceny Gminnego Programu Rewitalizacji .....	167
IX.1. Metodyka monitorowania i oceny GPR.....	167
IX.2. Monitorowanie postępu w realizacji przedsięwzięć rewitalizacyjnych .....	169
IX.3. Ocena stopnia realizacji celów GPR z użyciem informacji o stanie obszaru rewitalizacji .....	171
IX.4. Ocena aktualności Gminnego Programu Rewitalizacji.....	173
Rozdział X. Zgodność z aktami prawa miejscowego.....	174
X.1. Określenie niezbędnych zmian w uchwałach, o których mowa w art. 21 ust. 1 ustawy z dnia 21 czerwca 2001 r. o ochronie praw lokatorów, mieszkaniowym zasobie gminnym i o zmianie Kodeksu cywilnego. ....	174
X.2. Specjalna Strefa Rewitalizacji .....	174
X. 3. Określenie niezbędnych zmian w uchwale dot. wyznaczenia składu oraz zasad działania Komitetu Rewitalizacji.....	174
X. 4. Wskazanie sposobu realizacji GPR w zakresie planowania i zagospodarowania przestrzennego .....	174
Załączniki: .....	175
Załącznik nr 1 – załącznik graficzny: podstawowe kierunki zmian funkcjonalno-przestrzennych OR (w skali 1:5000 – plik/wydruk zewnętrzny).....	176
Załącznik nr 2 Formularze ankiet.....	177

## Spis tabel

Tabela 1. Syntetyczna informacja dot. GPR dla miasta Tarnowa na lata 2017-2022.....	5
Tabela 2. Przedsięwzięcia rewitalizacyjne wpisane do GPR dla miasta Tarnowa na lata 2017-2022, które uzyskały dofinansowanie w ramach działania 11.1. ....	7
Tabela 3. Lista podstawowych przedsięwzięć rewitalizacyjnych niezrealizowanych przez Gminę Miasta Tarnowa w pierwotnym okresie obowiązywania GPR .....	11
Tabela 4. Wstępna ocena stopnia realizacji projektów ujętych w GPR – stan na dzień 14.12.2020 r. .	14

Tabela 5. Zadania z obszarów: przedsiębiorczość, dostępność – pomysły uczestników warsztatów..	27
Tabela 6. Wskaźniki społeczne .....	35
Tabela 7. Wskaźniki realizacji w 2021 r. celu 1 w priorytecie I „Programu Wspierania Rodziny dla Miasta Tarnowa na lata 2019-2021” .....	37
Tabela 8. Wskaźniki realizacji w 2021 r. celu 2 w priorytecie I „Programu Wspierania Rodziny dla Miasta Tarnowa na lata 2019-2021” .....	38
Tabela 9. Liczba podmiotów gospodarczych w Tarnowie wg sekcji działalności PKD – stan z k. września 2023 r. ....	40
Tabela 10. Liczba podmiotów gospodarczych zarejestrowanych na OR, wg stanu na dzień 31.10.2023 .....	41
Tabela 11. Stężenia substancji zanieczyszczających powietrze w Tarnowie w 2022 r.....	49
Tabela 12. Wyniki pomiarów monitoringu pól elektromagnetycznych na terenie Tarnowa.....	51
Tabela 13. Parki miejskie w Tarnowie .....	52
Tabela 14 Problemy zdiagnozowane na obszarze rewitalizacji i ich główne przyczyny.....	59
Tabela 15 Lista podstawowych przedsięwzięć rewitalizacyjnych realizujących cele strategiczne i kierunki działań - art. 15. ust. 1 pkt 5 lit. a ustawy o rewitalizacji.....	77
Tabela 16. Uzupełniające przedsięwzięcia, realizujące cele i kierunki działań – art. 15 ust. 1 pkt 5 lit. b .....	100
Tabela 17. Ramowy harmonogram realizacji programu rewitalizacji.....	108
Tabela 18. Szacunkowe koszty, źródła finansowe i wskaźniki (FEM 2021-2027) wiązek przedsięwzięć, podstawowych przedsięwzięć rewitalizacyjnych oraz przedsięwzięć uzupełniających .....	109
Tabela 19. Zgodność Programu Rewitalizacji ze Strategią Rozwoju Miasta Tarnów 2030 .....	126
Tabela 20. Analiza miejscowych planów zagospodarowania przestrzennego (stan na listopad 2023 r.) .....	135
Tabela 21. Stopień komplementarności poszczególnych przedsięwzięć z i innymi przedsięwzięciami, zawartymi w danych kierunkach działań Programu (3 - wysoki, 2- średni, 1- niski).....	151
Tabela 22 Wiązki przedsięwzięć rewitalizacyjnych .....	158
Tabela 23. Wzór sprawozdania podmiotów realizujących przedsięwzięcia rewitalizacyjne .....	169
Tabela 24. Wzór sprawozdania podmiotów realizujących przedsięwzięcia rewitalizacyjne .....	170
Tabela 25. Organizacja procesu monitorowania GPR Miasta Tarnowa .....	170
Tabela 26. Zestawienie wskaźników monitorowania celów strategicznych GPR Miasta Tarnowa ....	172

## Spis rysunków

Rysunek 1 Wizja obszaru rewitalizacji .....	65
Rysunek 2. Cele i kierunki działań Programu Rewitalizacji.....	67
Rysunek 3. Cele i kierunki działań Programu Rewitalizacji jako odpowiedź na zdiagnozowane problemy .....	68
Rysunek 4. Obowiązujące w Tarnowie miejscowe plany zagospodarowania przestrzennego .....	134
Rysunek 5. Lokalizacja przedsięwzięć na obszarze rewitalizacji w Tarnowie.....	150
Rysunek 6. Struktura organizacyjna w UMT.....	164
Rysunek 7. Struktura powiązań sieciowych .....	166
Rysunek 8. Struktura powiązań sieciowych .....	167

## Rozdział I. Realizacja GPR dla miasta Tarnowa na lata 2017-2022

Zasadniczym etapem procesu rewitalizacji w Tarnowie, rozpoczętym wyznaczeniem na terenie miasta Tarnowa obszaru zdegradowanego i obszaru rewitalizacji (uchwała nr XXXII/322/2016 Rady Miejskiej w Tarnowie z dnia 1 grudnia 2016 r.), było przyjęcie uchwałą nr XXXVII/368/2017 Rady Miejskiej w Tarnowie z dnia 30 marca 2017 r. Gminnego Programu Rewitalizacji dla Miasta Tarnowa na lata 2017-2022.

Gminny Program Rewitalizacji dla Miasta Tarnowa na lata 2017-2022 (w skrócie GPR) zidentyfikował problemy i potrzeby w zakresie rewitalizacji obszaru zdegradowanego na terenie Tarnowa w sferach: społecznej, gospodarczej, środowiskowej, przestrzenno-funkcjonalnej i technicznej. Jego bezpośrednim celem, zgodnie z ustawą z dnia 9 października o rewitalizacji (Dz. U. z 2021 r. poz. 485 z późn. zm., art. 22 ust.1), było wyprowadzenie ze stanu kryzysowego obszaru rewitalizacji przy pomocy ujętych w programie przedsięwzięć rewitalizacyjnych (cele strategiczne, cele operacyjne i główne kierunki działań GPR zostały zdefiniowane w rozdziale III. GRP pt. „Opis wizji stanu obszaru po przeprowadzeniu rewitalizacji”, natomiast lista proponowanych przedsięwzięć rewitalizacyjnych zawarta została w rozdziale V. GPR pt. „Opis przedsięwzięć rewitalizacyjnych”).

Ww. program został opracowany w powiązaniu z innymi dokumentami strategicznymi miasta Tarnowa, takimi jak Strategia Rozwoju Miasta – Tarnów 2020, Strategia Rozwiązywania Problemów Społecznych dla miasta Tarnowa na lata 2017-2020 czy Studium uwarunkowań i kierunków zagospodarowania przestrzennego Gminy Miasta Tarnowa.

Najważniejsze informacje dot. tarnowskiego GPR na lata 2017-2022, w syntetycznym ujęciu, przedstawia tabela 1.

**Tabela 1. Syntetyczna informacja dot. GPR dla miasta Tarnowa na lata 2017-2022**

<b>Uchwała przyjmująca GPR dla Tarnowa</b>	<b>uchwała nr XXXVII/368/2017 Rady Miejskiej w Tarnowie z dnia 30 marca 2017 r. w sprawie Gminnego Programu Rewitalizacji dla miasta Tarnowa na lata 2017-2022</b>
<b>Liczba podobszarów rewitalizacji</b>	1 obszar rewitalizacji (OR)
<b>Powierzchnia obszaru rewitalizacji (OR)</b>	<b>558,49 ha</b> (18,88% pow. zurbanizowanej miasta i 7,71% całkowitej powierzchnia miasta)
<b>Liczba osób zamieszkałych na OR</b>	<b>31 242 mieszkańców</b> (28,17% całkowitej liczby ludności miasta)
<b>Liczba tzw. podstawowych przedsięwzięć rewitalizacyjnych</b>	ogółem: <b>132</b> , w tym: <ul style="list-style-type: none"> <li>● na obszarze rewitalizacji: 128</li> <li>● poza obszarem rewitalizacji: 4</li> </ul>
<b>w tym liczba przedsięwzięć o charakterze nieinfrastrukturalnym</b>	<b>28</b>
<b>Wartość podstawowych przedsięwzięć rewitalizacyjnych</b>	ogółem: <b>389 841 320,42 zł</b> , w tym: <ul style="list-style-type: none"> <li>● na obszarze rewitalizacji: 365 614 235,62 zł</li> <li>● poza obszarem rewitalizacji: 24 227 084,80 zł</li> </ul>
<b>w tym wartość przedsięwzięć o charakterze nieinfrastrukturalnym</b>	<b>97 218 748,63 zł</b>
<b>Liczba pozostałych/ dopuszczalnych przedsięwzięć rewitalizacyjnych</b>	<b>82</b>
<b>Wartość pozostałych/ dopuszczalnych przedsięwzięć rewitalizacyjnych</b>	<b>39 852 250,00 zł</b>
<b>łącznie wartość tarnowskiego GPR</b>	<b>429 693 570,42 zł</b>

<b>Wizja dla OR</b>	jedna, spójna dla całego OR: <b>OR jako nowe miejsce do mieszkania, pracy i rekreacji.</b>
<b>Liczba celów strategicznych GPR (filary)</b>	<b>3</b>
<b>Liczba celów operacyjnych</b>	<b>9</b> – po 3 cele operacyjne w każdym celu strategicznym
<b>Kierunki działań</b>	<b>23</b> , w tym: 8 w I filarze, 8 w II filarze 2, 7 w III filarze
<b>Liczba zdiagnozowanych problemów, na które odpowiada wizja GPR</b>	<b>15</b> (wyludnienie, bezrobocie, niekorzystna struktura demograficzna, zagrożenie bezpieczeństwa, niski poziom: konkurencyjności oferty gospodarczej, jakości dróg i dostępności parkingów, aktywności społecznej mieszkańców; występowanie: problemów społecznych, obiektów wymagających generalnego remontu, obiektów wymagających termomodernizacji, obiektów całkowicie wyeksploatowanych, zabudowy wymagającej uporządkowania lub uzupełnienia, niezagospodarowanych terenów przemysłowych, problemów środowiskowych (niska emisja i zagrożenia środowiskowe); przestrzeń publiczna, tereny zieleni, kultury, rekreacji i wypoczynku wymagające budowy, uzupełnienia lub odnowy oraz poszerzenia funkcjonalności
<b>Nr tarnowskiego GPR w Wykazie programów rewitalizacji gmin woj. małopolskiego</b>	<b>38</b>

*Źródło: opracowanie własnie na podstawie GPR dla miasta Tarnowa na lata 2017-2022.*

Gminny Program Rewitalizacji dla Miasta Tarnowa na lata 2017-2022 otworzył także możliwość pozyskania dofinansowania ze środków europejskich na szereg ujętych w nim przedsięwzięć rewitalizacyjnych.

W Małopolsce, w analizowanym czasie, do głównych możliwości współfinansowania tego typu przedsięwzięć należały przede wszystkim środki dostępne z 11. Osi Priorytetowej – Rewitalizacja przestrzeni regionalnej w ramach Regionalnego Programu Operacyjnego Województwa Małopolskiego na lata 2014-2020 (RPO WM). Dla Tarnowa istotne znaczenie miały działania: 11.1. Rewitalizacja miast, Poddziałanie 11.1.1 Rewitalizacja głównych ośrodków miejskich w regionie oraz 11.3. Fundusz rewitalizacji i odnowy Małopolski, 11. Osi Priorytetowej RPO WM.

Ostatni nabór wniosków konkursowych do działania 11.1. zakończył się w 2017 roku, natomiast od II kwartału 2018 r. (nieprzerwanie aż do czasu przygotowania niniejszego dokumentu aktualizującego GPR) trwa nabór wniosków do Małopolskiej Agencji Rozwoju Regionalnej S. A. w Krakowie o środki zwrotne dostępne na preferencyjnych warunkach w formie pożyczek z Banku Gospodarstwa Krajowego. Podstawowym i koniecznym wymogiem dla ubiegania się o ww. pożyczki jest wpis projektu rewitalizacyjnego do gminnego programu rewitalizacji, zaakceptowanego przez Zarząd Województwa Małopolskiego i wpisanego do Wykazu programów rewitalizacji gmin województwa małopolskiego

W postępowaniu konkursowym o środki bezzwrotne z działania 11.1. z Tarnowa aplikowało 13 podmiotów, w tym 5 publicznych, takich jak Gmina Miasta Tarnowa, MZB Sp. z o. o. w Tarnowie, Muzeum Okręgowe w Tarnowie, Fundacja im. Hetmana Jana Tarnowskiego, Kongregacja Oratorium Św. Filipa Neri w Tarnowie. Podmioty te uzyskały ww. dofinansowanie i podpisały stosowane umowy w 2018 roku. Pozyskane środki umożliwiły realizację głównych przedsięwzięć inwestycyjnych GMT, do których należą „Nowe Przestrzenie Zdarzeń” i „Centrum Rehabilitacji Społecznej i Zawodowej – ZAZ Słoneczne Wzgórze” (zakończony w grudniu 2018 r.). Pozostałe projekty zostały ukończone do 2022 r.

Wśród podmiotów niepublicznych tylko 1 przedsiębiorstwo – Cegbud Sp. z o. o. otrzymało dofinansowanie. Listę dofinansowanych projektów prezentuje tabela 2.

**Tabela 2. Przedsięwzięcia rewitalizacyjne wpisane do GPR dla miasta Tarnowa na lata 2017-2022, które uzyskały dofinansowanie w ramach działania 11.1.**

<b>Beneficjenci - publiczni</b>		
<b>Otrzymali dofinansowanie:</b>		
1.	Kongregacja Oratorium Św. Filipa Neri w Tarnowie	„Rewitalizacja i rozbudowa Sali teatralno-widowiskowej wraz z zapleczem i infrastrukturą towarzyszącą w obiekcie zabytkowym Kościoła pw. Świętego Krzyża Filipa Neri, zlokalizowanym w Tarnowie, ul. Piłsudskiego 9”
2.	Gmina Miasta Tarnowa	„Centrum Rehabilitacji Społecznej i Zawodowej – ZAZ Słoneczne Wzgórze”
		" Kantoria" Centrum Wypoczynku i Rekreacji w Tarnowie (w trakcie oceny)
		„Nowe przestrzenie zdarzeń w Tarnowie”
3.	Fundacja im. Hetmana Jana Tarnowskiego	„Tarnowski Centrum Aktywacji Społeczno – Zawodowej”
4.	MZB w Tarnowie	Renowacja budynku przy ul. Rynek 9
		Rewitalizacja ciągu budynków przy ul., Żydowska 2,3,4,5,6,7,8,9,11,13,15
		Renowacja budynku przy ul.Spytki 1A wraz z otoczeniem budynków Spytki 1A i 1C
		Rewitalizacja budynku przy ul. Wekslarska 2
5.	Muzeum Okręgowe w Tarnowie	Modernizacja budynków przy ul. Mościckiego 29 w Tarnowie i ich adaptacja na cele Muzeum AK (nowa nazwa Modernizacja budynków przy ul. Mościckiego 29 w Tarnowie i ich adaptacja na cele Muzeum AK)
<b>Beneficjenci - przedsiębiorcy</b>		
<b>Otrzymali dofinansowanie:</b>		
1.	Przedsiębiorstwo CegBud	Centrum Sportów Rakietowych „Przemysłowa”

Źródło: opracowanie własne.

Informacje dot. GPR publikowane są co roku w Raporcie o stanie Miasta.

Zgodnie z art. 22 ust. 1 ww. ustawy z dnia 9 października 2015 r. o rewitalizacji, gminny program rewitalizacji podlega ocenie aktualności i stopnia realizacji, co najmniej raz na trzy lata, zgodnie z systemem monitorowania i oceny określonym w tym programie. Gminny Program Rewitalizacji dla Miasta Tarnowa na lata 2017-2022 został przyjęty uchwałą nr XXXVII/368/2017 Rady Miejskiej w Tarnowie z dnia 30 marca 2017 r. w sprawie Gminnego Programu Rewitalizacji dla miasta Tarnowa na lata 2017-2022. Jego pełna treść stanowi załącznik do ww. uchwały. W tym czasie, przyjęte zapisy GPR zostały dwukrotnie zmieniane (ostatnia zmiana została ujęta w uchwale, która zostanie poddana głosowaniu podczas sesji Rady Miejskiej w Tarnowie w dniu 17 grudnia br., pierwsza zmiana - uchwała nr X/87/2019 Rady Miejskiej w Tarnowie z dnia 11 kwietnia 2019 r. w sprawie zmiany Gminnego Programu Rewitalizacji dla miasta Tarnowa na lata 2017-2022), ze względu na wnioski interesariuszy rewitalizacji, którzy ubiegając się o pozyskanie preferencyjnych pożyczek finansujących procesy rewitalizacyjne w ramach działania 11.3, prosili o wpisanie zgłoszonych przez nich działań/projektów do GPR. Wszystkie zostały pozytywnie zaopiniowane przez Tarnowski Komitet Rewitalizacji i wpisane na listę tzw. uzupełniających przedsięwzięć rewitalizacyjnych realizujących cele strategiczne i kierunki działań, zgodnie z art. 15 ust. 1 pkt 5 lit. b ustawy o rewitalizacji.

Trzeci rok realizacji postanowień GPR dla Miasta Tarnowa na lata 2017-2022 minął w marcu 2020 roku ze względu na sytuację epidemiologiczną wynikającą z zagrożenia wirusem covid 19, proces monitorowania mający na celu ocenę stopnia aktualności i realizacji ww. dokumentu, został przedłużony do końca roku 2000 i przygotowany w oparciu o sprawozdania złożone przez interesariuszy Programu, których wzór zawiera GPR.

W analizowanym okresie zgłoszono w sumie 10 dodatkowych działań, zaakceptowanych przez Tarnowski Komitet Rewitalizacji (TKR) i przyjętych w drodze uchwał Rady Miejskiej w Tarnowie do GPR.



Wszystkie ww. przedsięwzięcia poszerzyły listę tzw. uzupełniających przedsięwzięć rewitalizacyjnych zgodnie z art. 15 ust. 1 pkt 5 lit. b ustawy z dnia 9 października 2015 r. o rewitalizacji, zwiększając ostatecznie ich liczbę do 82 sztuk (stan z grudnia 2020 r.).

Brak możliwości bezpośredniego spotkania z interesariuszami (koordynator rewitalizacji kontaktował się telefonicznie, mailowo i online za pomocą platformy zoom) z racji wprowadzenia licznych rodzaju ograniczeń w życiu społeczno-gospodarczym (*lockdown*) i obowiązującego reżimu sanitarnego w związku z sytuacją epidemiologiczną covid 19 oraz wszelkie problemy z tym związane (skupienie interesariuszy na najważniejszych dla nich kwestiach, takich jak zdrowie, przejście na pracę zdalną, stanowiącą dla wielu duże wyzwanie, dyskomfort i problemy, pomoc dzieciom w nauce zdalnym, utrzymanie działalności gospodarczej, najtrudniejszej wówczas w sferze usług bezpośrednich, takich jak fryzjerskie, kosmetyczne, gastronomiczne, hotelarskie itp.), zaowocował niskim stopniem pozyskania danych ze sprawozdań przesłanych do realizatorów (na 128 przedsięwzięć podstawowych na OR, napłynęło 27 sprawozdań z realizacji). Po dokonaniu oceny stopnia aktualności i realizacji GPR dla miasta Tarnowa na lata 2017-2022, podjęto decyzję o przedłużeniu okresu obowiązywania GPR do roku 2023, ze względu na istnienie wśród przedsięwzięć rewitalizacyjnych zadań, których realizacja ze względu na sytuację epidemiologiczną w latach 2020-2022, uległa opóźnieniu lub wstrzymaniu.

W związku z tym, Rada Miejska w Tarnowie podjęła w dniu 24 listopada 2022 r. uchwałę nr LXXVI/723/2022 zmieniającą uchwałę w sprawie Gminnego Programu Rewitalizacji dla miasta Tarnowa na lata 2017-2022, w której przyjęto wydłużenie okresu obowiązywania ówczesnego dokumentu do roku 2023. Następnie w lutym przyjęto kolejne zgłoszenia na listę przedsięwzięć uzupełniających i ostatecznie na koniec września grudnia liczba wszystkich projektów w GPR wynosiła 216:

- 132 tzw. podstawowych przedsięwzięć rewitalizacyjnych (na liście a, zgodnie z art. 15 ust. 1 pkt 5 lit. a ustawy o rewitalizacji) i 84 tzw. uzupełniających (na liście b – art. 15 ust. 1 pkt 5 lit. b ww. ustawy).

Wśród ww. 132 przedsięwzięć podstawowych - 104 to zadania infrastrukturalne i 28 to działania nieinfrastrukturalne (społeczne).

Przedsięwzięcia rewitalizacyjne realizowane są przez szereg różnych podmiotów, zarówno publicznych, jak i prywatnych. Wśród przedsięwzięć podstawowych w analizowanym okresie :

- 46 zgłosiły spółdzielnie mieszkaniowe, 4 wspólnoty mieszkaniowe, część z nich realizowana jest w partnerstwie. Dotyczą one remontów i termomodernizacji części wspólnych budynków.
- 35 projektów zgłosiły pozostałe instytucje i podmioty działające na OR (przedsiębiorstwa - 17, stowarzyszenia, instytucje i organizacje pozarządowe – 15 oraz kościoły - 3).

Wśród przedsięwzięć uzupełniających:

- 4 projekty zgłosiły spółdzielnie mieszkaniowe, 1 projekt wspólnota mieszkaniowa, 3 projekty zgłosili przedsiębiorcy, 5 organizacje pozarządowe i 1 TARR S.A.

Wśród podstawowych przedsięwzięć rewitalizacyjnych, których realizatorem jest Gmina Miasta Tarnowa, znalazły się m. in. takie przedsięwzięcia, jak:

- Obniżenie poziomu niskiej emisji (poz. 58)
- Rewitalizacja Parku Strzeleckiego (poz. 61) – projekt zrealizowany,
- Nowe przestrzenie zdarzeń - Zagospodarowanie terenu zlokalizowanego na odcinku od mostu w ciągu ul. Dąbrowskiego do mostu w ciągu ul. Mostowej; Renowacja murów miejskich przy ul. Bernardyńskiej w rejonie Małych Schodów w Tarnowie; Remont pl. Kazimierza oraz ulic

Katedralnej, Krótkiej i Kapitulnej w Tarnowie; Podgrodzie XXI wieku - Remont pl. Morawskiego wraz z ul. Klasztorną w Tarnowie; Modernizacja Płyty Rynku, Rewaloryzacja zabytkowego budynku zlokalizowanego przy Rynku 4 w Tarnowie na potrzeby Tarnowskiego Parku Doświadczeń; Zagospodarowanie posesji przy ul. Wałowej 25 wraz z wyeksponowaniem zabytkowej półbaszty (poz. od 63 do 69) – projekt zrealizowany w 2022 r. (nie przystąpiono do realizacji zagospodarowania terenu między mostami w ciągu ulicy Dąbrowskiego i Mostowej oraz remontu pl. Morawskiego wraz z ul. Klasztorną m. in. z braku środków finansowych i trudności prawnych),

- Modernizacja budynku przy ul. Nadbrzeżnej Dolnej 7 na potrzeby Straży Miejskiej i Centrum Zarządzania Kryzysowego (poz. 70) – projekt zrealizowany,
- Modernizacja amfiteatru przy ul. Kopernika (nr 75) – projekt zrealizowany,
- Rewitalizacja Sali Lustrzanej wraz z zapleczem jako element aktywizacji społecznej i kulturalnej Starego miasta (nr 74) – projekt nierealizowany,
- Centrum Rehabilitacji Społecznej i Zawodowej – ZAZ „Słoneczne Wzgórze” (poz. 92) – projekt zrealizowany,
- Subregionalne Centrum Wsparcia opiekunów nieformalnych osób niesamodzielných w subregionie tarnowskim (nr 93) – projekt zrealizowany,
- Blok, podwórka, kamienica – ożywiła się dzielnica! - zmiana tytułu projektu: „Nowa kamienica – aktywna dzielnica” (poz. 96) – projekt zrealizowany,
- Aktywnie działamy, Pozytywnie wspieramy, Lokalnie zmieniamy (poz. 97) – projekt zrealizowany,
- „Kantoria” Centrum Wypoczynku i Rekreacji – budowa Amfiteatru wraz z budową zjazdów i parkingów przy ul. Piłsudskiego w Tarnowie (poz. 111) – projekt zrealizowany,
- Omnibus budowlany (poz. 113) – zrealizowany w 2021 r.
- Kwalifikacje zawodowe sukcesem na rynku pracy (poz. 114) – projekt zrealizowany w początku 2023 r.
- oraz wiele projektów dot. renowacji budynków w centrum miasta (Rynek i okolice, np. ulice Krótka, Brama Piłźnieńska, Wekslarska, Żydowska, Sowińskiego) i wiele projektów służących bezpośrednio rozwiązywaniu problemów społecznych, jak np. Pozytywnie nastawiamy – posiłkiem wspieramy (poz. 102), prowadzenie mieszkań chronionych dla osób starszych (poz. 103), Wigilia dla samotnych (poz. 106), czy udzielanie wszechstronnej pomocy osobom bezdomnym (poz. 109) – projekty zrealizowane w różnych latach.

Listę miejskich podstawowych przedsięwzięć rewitalizacyjnych, niezrealizowanych w latach 2017-2022, przedstawia tabela 4. Jest ich 8 (17% wszystkich miejskich projektów z listy a). Ostatecznie, 36 miejskich projektów z listy podstawowych przedsięwzięć rewitalizacyjnych ujętych w tarnowskim GPR, zostało dotąd zrealizowanych (co stanowi 76,6%, tj. ponad ¾ wszystkich miejskich projektów zgłoszonych na liście a przedsięwzięć rewitalizacyjnych). Zrealizowane przedsięwzięcia osiągnęły założone wskaźniki, w związku z czym pozytywnie wpływają na zdegradowany obszar rewitalizacji i wskaźniki przyjęte w GPR dla całego OR, wspierając efekty interwencji na tym obszarze.

Wszystkie przedsięwzięcia rewitalizacyjne wpisane do GPR przenikają się wzajemnie w odniesieniu do sfer problemowych i celów programu rewitalizacji. Prezentuje to tabela nr 21 w GPR, określająca stopień komplementarności poszczególnych przedsięwzięć z innymi przedsięwzięciami, zawartymi w danych kierunkach działań Programu, wg ustalonego stopnia oddziaływania w skali od 1 do 3, gdzie 1 oznacza niski stopień komplementarności, 2 – średni, a 3 - wysoki. Równoczesna realizacja działań w sferze społecznej, gospodarczej i przestrzennej, obejmująca zarówno projekty inwestycyjne,

jak i działania miękkie, stworzyła szanse na uruchomienie procesu rewitalizacji mającego cechy zrównoważonego rozwoju zdegradowanego obszaru rewitalizacji.

Założeniem tarnowskiego GPR była zmiana dotychczasowego postrzegania centrum miasta, stanowiącego wyznaczony obszar rewitalizacji. Mając to na uwadze, przyjęto wizję obszaru rewitalizacji, określając nie tylko oczekiwany stan tego obszaru, ale także wytyczając kierunki działań rewitalizacyjnych: **obszar rewitalizacji jako nowe miejsce do mieszkania, pracy i rekreacji.**

Przyjęto realizację ww. wizji poprzez trzy główne filary, stanowiące 3 cele strategiczne:

1. Nowoczesna polityka mieszkaniowa miasta - zwiększenie atrakcyjności obszaru rewitalizacji, jako miejsca do zamieszkania
2. Zintegrowana polityka społeczno-kulturalno-edukacyjna w centrum koordynowana przez interesariuszy - wzmocnienie roli kapitału społecznego i stopnia integracji lokalnej
3. Przedsiębiorcza polityka gospodarcza - zwiększenie atrakcyjności obszaru rewitalizacji dla działalności gospodarczej.

Przedsięwzięcia rewitalizacyjne zgłoszone przez Gminę Miasta Tarnowa, których nie udało się zrealizować w pierwotnie zakładanym okresie obowiązywania GPR 2017-2022, przedstawia tabela 3. Ujęte w tej tabeli przedsięwzięcia zaznaczone kolorem żółtym będą realizowane przez Gminę Miasta Tarnowa lub spółki miejskie w kolejnych latach obowiązywania GPR jeśli tylko uda się pozyskać na ich wykonanie środki zewnętrzne. Są to następujące przedsięwzięcia:

- Nowe przestrzenie zdarzeń - Zagospodarowanie terenu zlokalizowanego na odcinku od mostu w ciągu ul. Dąbrowskiego do mostu w ciągu ul. Mostowej,
  - Nowe Przestrzenie zdarzeń - Podgrodzie XXI wieku - Remont pl. Morawskiego wraz z ul. Klasztorną w Tarnowie,
  - Rewitalizacja Sali lustrzanej wraz z zapleczem jako element aktywizacji społecznej i kulturalnej Starego miasta, przedsięwzięcie zgłoszone dawniej jeszcze przez Wydział Zdrowia i Polityki Społecznej, a obecnie Centrum Usług Społecznych CUS<sup>1</sup>:
  - Prowadzenie mieszkań chronionych dla osób starszych
- oraz dwa przedsięwzięcia Miejskiego Zarządu Budynków Sp. z o.o. w Tarnowie:
- Renowacja budynku przy ul. Brama Pilźnieńska 3-5,
  - Renowacja budynku przy ul. Krótka 6.

---

<sup>1</sup> Od 1 stycznia 2022 r. zgodnie z uchwałą nr LIV/507/2021 Rady Miejskiej w Tarnowie z dnia 28 października 2021 r. Miejski Ośrodek Pomocy Społecznej w Tarnowie został przekształcony w Centrum Usług Społecznych w Tarnowie, które przejęło również zadania realizowane dotychczas przez Wydział Zdrowia i Polityki Społecznej Urzędu Miasta Tarnowa.

Tabela 3. Lista podstawowych przedsięwzięć rewitalizacyjnych niezrealizowanych przez Gminę Miasta Tarnowa w pierwotnym okresie obowiązywania GPR

Lp	Przedsięwzięcie	Wnioskodawca	Partnerzy	Zakres	Obszar rewitalizacji	Lokalizacja	Szacowana wartość	Prognozowane rezultaty	Cele Programu	Realizacja projektu
Przedsięwzięcia rewitalizacyjne - art. 15. ust. 1 pkt 5 lit. a ustawy o rewitalizacji										
CEL STRATEGICZNY I (FILAR I): NOWOCZESNA POLITYKA MIESZKANIOWA MIASTA										
Cel 1. Przygotowanie nowej, atrakcyjnej powierzchni mieszkaniowej w centrum miasta; Kierunki działań: 1.1.										
1.	Renowacja budynku przy ul. Brama Pilznerska 3-5	Miejski Zarząd Budynków	Nie dotyczy	Remont generalny budynku	TAK	ul. Brama Pilznerska 3-5, 33-100 Tarnów	400-000,00 6 000 000,00 zł (Wartość z kwietnia 2023)	Projekt dotyczy remontu budynku i wiąże się ze zwiększeniem oferty miasta w zakresie wynajmu lub sprzedaży ponadstandardowych lokali mieszkalnych (wyższy standard i metraż lokali)	I.1.1. Nowe budynki (remonty, budowa)	Nierealizowany – brak środków finansowych
2.	Renowacja budynku przy ul. Krótka 6	Miejski Zarząd Budynków	Nie dotyczy	Remont generalny budynku	TAK	ul. Krótka 6, 33-100 Tarnów	500-000,00 2 000 000,00 zł (Wartość z kwietnia 2023)	Wyremontowany budynek, zwiększenie oferty miasta w zakresie wynajmu lub sprzedaży ponadstandardowych lokali mieszkalnych o podwyższonym metrażu i standardzie	I.1.1. Nowe budynki (remonty, budowa)	Nierealizowany – brak środków finansowych
Cel 2. Zagospodarowanie i poprawa jakości przestrzeni; Kierunek działań: 2.1.										
3.	Nowe przestrzenie zdarzeń - Zagospodarowanie terenu zlokalizowanego na odcinku od mostu w ciągu ul. Dąbrowskiego do mostu w ciągu ul. Mostowej	Gmina Miasta Tarnowa	Nie dotyczy	Budowa ciągu pieszo-rowerowego, lokalne umocnienie brzegu potoku Wątok, remont budynku Rzemiosła Dawnego, wraz z dojazdami, dojazdami i ogrodzeniem, przebudowa odcinka, kolektora kanalizacji ogólnospławnej na terenie ZSP wraz z budową dwóch dodatkowych studni	TAK	od ulicy Dąbrowskiego do mostu w ciągu ulicy Mostowej	4 400 000,00	Zmniejszenie występowania patologii społecznych i ograniczenie odpływu mieszkańców z obszaru rewitalizacji poprzez zwiększenie ruchu turystycznego oraz zwiększenie aktywności mieszkańców dzięki stworzeniu atrakcyjnej formy zajęć oraz oferty edukacyjnej a także miejsca spotkań i rekreacji, Zagospodarowanie niewykorzystanej przestrzeni w centrum miasta, co wpłynie na pobudzenie zagospodarowania obiektów wokół przestrzeni publicznych i zwiększy ich wykorzystanie przez mieszkańców i turystów; podniesienie poziomu bezpieczeństwa poprzez stworzenie interesującego miejsca edukacji (ograniczenie patologii wśród młodzieży); zwiększenie potencjału gospodarczego oraz rozwój nowych miejsc pracy na obszarze otaczającym inwestycję, poprzez zwiększenie liczby turystów, podniesienie kompetencji mieszkańców oraz poprawę jakości przestrzeni zachęcającej do zainwestowania w obiekty położone w otoczeniu; zwiększenie poziomu integracji społecznej mieszkańców poprzez stworzenie nowej oferty kultury i edukacji; poprawa jakości życia mieszkańców poprzez podniesienie jakości otoczenia; poprawa jakości przestrzeni oraz jej estetyki - stymulowanie odnowy obiektów położonych wokół miejsca inwestycji	I.2.1. Przestrzeń/ infrastruktura dla mieszkańców obszaru rewitalizacji	nierealizowany

Lp	Przedsięwzięcie	Wnioskodawca	Partnerzy	Zakres	Obszar rewitalizacji	Lokalizacja	Szacowana wartość	Prognozowane rezultaty	Cele Programu	Realizacja projektu
Przedsięwzięcia rewitalizacyjne - art. 15. ust. 1 pkt 5 lit. a ustawy o rewitalizacji										
4.	Rewitalizacja terenu PUK sp. z o.o.  (nastąpiło połączenie 2 spółek: PUK oraz MPGK – ostatecznie od 1 kwietnia 2022 r. funkcjonuje spółka MPGK sp. z o.o.)	PUK sp. z o.o.	Nie dotyczy	Remont generalny 4 budynków przemysłowo-gospodarczych, remont i rozbudowa dwóch wiat, utwardzenie placu o pow. 4300 m <sup>2</sup> , ogrodzenie terenu, monitoring terenu zakładu	NIE  Uzasadnienie dla wprowadzenia projektu:  Projekt wpływa pozytywnie na problemy zdiagnozowane na obszarze rewitalizacji poprzez: - zmniejszenie poziomu bezrobocia, w szczególności poprzez zatrudnianie osób wykluczonych z obszaru rewitalizacji do robót interwencyjnych; - zwiększenie poziomu bezpieczeństwa, poprzez wyeliminowanie lub zminimalizowanie negatywnych zjawisk patologii społecznych, zlokalizowanych w pobliżu zakładu, poprzez lepszą organizację przestrzeni, w sposób umożliwiający lepszy monitoring i ochronę. Projekt leży w bezpośrednim sąsiedztwie obszaru rewitalizacji.	ul. Kąpielowa 4B, 33-100 Tarnów	3 944 000,00	Uporządkowanie funkcjonalne, użytkowe i estetyczne przestrzeni zakładu, zmniejszenie uciążliwości zakładu dla otoczenia, wzrost zatrudnienia osób wykluczonych przy pracach interwencyjnych, zwiększenie powierzchni użytkowych zakładu o 70m <sup>2</sup> budynków i 370m <sup>2</sup> wiat, wyremontowane 4 budynki przemysłowe,	I.2.1. Przeźreń/ infrastruktura dla mieszkańców obszaru rewitalizacji	nierealizowany

Lp	Przedsięwzięcie	Wnioskodawca	Partnerzy	Zakres	Obszar rewitalizacji	Lokalizacja	Szacowana wartość	Prognozowane rezultaty	Cele Programu	Realizacja projektu
<b>Przedsięwzięcia rewitalizacyjne - art. 15. ust. 1 pkt 5 lit. a ustawy o rewitalizacji</b>										
5.	Nowe Przystanki - Podgrodzie XXI wieku - Remont pl. Morawskiego wraz z ul. Klasztorną w Tarnowie	Gmina Miasta Tarnowa	Nie dotyczy	Odtworzenie przestrzeni śródmiejskiej poprzez zagospodarowanie placu Morawskiego, wymianę nawierzchni chodnika oraz jedni na ulicy Klasztornej, oraz wykonanie oświetlenia ulicznego na placu	TAK	ul. Klasztorna, ul. Bernardyńska, Plac Morawskiego 33-100 Tarnów	500 000,00	Poprawa jakości przestrzeni publicznej oraz jej estetyki, rewitalizacja zabytkowego centrum Miasta, uporządkowanie ruchu, zwiększenie dostępności i zagospodarowania terenu, Powierzchnia obszarów objętych rewitalizacją- 1 604 m2	I.2.1. Przestrzeń/ infrastruktura dla mieszkańców obszaru rewitalizacji	nierealizowany
<b>CEL STRATEGICZNY II (FILAR II): ZINTEGROWANA POLITYKA SPOŁECZNO-KULTURALNO-EDUKACYJNA KOORDYNOWANA PRZEZ INTERESARIUSZY</b>										
<b>Cel 1. Stworzenie nowych miejsc o funkcjach społeczno-kulturalno-edukacyjnych; Kierunki działań: 1.1.</b>										
6.	Rewitalizacja Sali lustrzanej wraz z zapleczem jako element aktywizacji społecznej i kulturalnej Starego miasta	Gmina Miasta Tarnowa	Nie dotyczy	Remont połączony z dostosowaniem infrastruktury technicznej i lokalowej do pełnienia funkcji społeczno-kulturalnych	TAK	ul. Wałowa 10, 33-100 Tarnów	3 180 777,96	Rozszerzenie oferty miasta w zakresie dysponowania obiektami reprezentacyjnymi, a także miejscem działalności społeczno-edukacyjno-kulturalnej, poszerzenie zaplecza centrum aktywności społecznej i kulturowej dla obiektu amfiteatru letniego	II.1.1. Łączenie działalności kulturalnej i/lub edukacyjnej z funkcjami społecznymi	nierealizowany
7.	Przebudowa i adaptacja części budynku przy ul. Siennej 4 na potrzeby utworzenia Centrum Efektywności Energetycznej	MPEC S.A.	Nie dotyczy	Przebudowa części obiektu	TAK	ul. Sienna 4, 33-100 Tarnów	3 321 000,00	Utworzenie placówki szkoleniowo-warsztatowej działającej na rzecz podniesienia świadomości energetycznej mieszkańców.	II.1.1. Łączenie działalności kulturalnej i/lub edukacyjnej z funkcjami społecznymi	nierealizowany
<b>Cel 3. Wsparcie osób z grup wykluczonych lub zagrożonych wykluczeniem społecznym</b>										
<b>Kierunki działań: 3.1.</b>										
8.	Prowadzenie mieszkań chronionych dla osób starszych	Gmina Miasta Tarnowa - MOPS Wydział Zdrowia i Polityki Społecznej UMT	Nie dotyczy	Zapewnienie wsparcia dla osób starszych, będącego alternatywą dla pobytu w placówce opieki całodobowej.	TAK	Całe miasto	1 980 000,00	Wsparcie osób starszych realizowane przez pracownika socjalnego, opiekuna, terapeutę oraz koordynatora. Pomoc w realizowaniu programu usamodzielnienia, realizacji kontaktów społecznych, zagospodarowaniu czasu wolnego i ubieganiu się o uzyskanie mieszkania. Nauka lub utrzymanie posiadanego poziomu sprawności przez osoby przebywające w mieszkaniu w zakresie samoobsługi, samodzielności życiowej, rozwijania kontaktów społecznych oraz pełnienia ról społecznych.	II.3.1. Narzędzia służące rozwiązywaniu problemów społecznych	Nierealizowany – brak środków finansowych

Źródło: opracowanie własne na podstawie GPR dla miasta Tarnowa na lata 2017-2022 oraz „Oceny stopnia aktualności i realizacji GPR dla miasta Tarnowa na lata 2017-2022”

Tabela 4 zawiera ocenę stopnia realizacji przedsięwzięć rewitalizacyjnych ujętych w tarnowskim GPR po 3 latach jego wykonawstwa.

**Tabela 4. Wstępna ocena stopnia realizacji projektów ujętych w GPR – stan na dzień 14.12.2020 r.**

Stan realizacji projektów	Liczba projektów	Odsetek projektów
<b>Realizacja celu strategicznego I (3 cele operacyjne)</b>		
Projekt zrealizowany	11	8,33%
Projekt w trakcie realizacji	5	3,79%
Brak informacji nt. realizacji projektu (brak danych – b.d.)	51	38,64%
Projekt niezrealizowany – realizacja w innym terminie	0	0,00%
Projekt niezrealizowany – rezygnacja z działania	5	3,79%
<b>Łączna liczba projektów</b>	<b>72</b>	<b>54,55%</b>
<b>Realizacja celu strategicznego II (3 cele operacyjne)</b>		
Projekt zrealizowany	19	14,39%
Projekt w trakcie realizacji	0	0,00%
Brak informacji nt. realizacji projektu (brak danych – b.d.)	10	7,58%
Projekt niezrealizowany – realizacja w innym terminie	0	0,00%
Projekt niezrealizowany – rezygnacja z działania	8	6,06%
<b>Łączna liczba projektów</b>	<b>37</b>	<b>28,03%</b>
<b>Realizacja celu strategicznego III (3 cele operacyjne)</b>		
Projekt zrealizowany	5	3,79%
Projekt w trakcie realizacji	2	1,52%
Brak informacji nt. realizacji projektu (brak danych – b.d.)	13	9,85%
Projekt niezrealizowany – realizacja w innym terminie	0	0,00%
Projekt niezrealizowany – rezygnacja z działania	3	2,27%
<b>Łączna liczba projektów</b>	<b>23</b>	<b>17,42%</b>

Źródło: Opracowanie własne na podstawie informacji otrzymanych od interesariuszy GPR w terminie maj 2019-grudzień 2020 r.

W przypadku ok. 56% projektów brakuje informacji o stopniu ich realizacji (nie uzyskano informacji na temat przedsięwzięć od 29 wnioskodawców - pomimo wezwań do złożenia informacji - z czego zdecydowana większość zgłoszonych przedsięwzięć podstawowych pochodziła od spółdzielni mieszkaniowych, zwłaszcza najstarszej w Tarnowie: Tarnowskiej Spółdzielni Mieszkaniowej). Projekty zgłoszone przez ww. podmioty najprawdopodobniej nie były w ogóle realizowane, co wynika z bieżącego monitoringu koordynatora. Ostatecznie 1/3 wszystkich podstawowych przedsięwzięć rewitalizacyjnych (31,82%) została zrealizowana bądź była w trakcie realizacji w pierwotnym okresie obowiązywania GPR na lata 2017-2022.

W każdym z 3 filarów GPR istnieją projekty zrealizowane, nierealizowane i takie, nt. których brakuje informacji. Należy podkreślić, że żaden z celów strategicznych nie został zakończony - nie osiągnięto jeszcze założonych w wizji OR celów rewitalizacji. Dlatego w „ocenie stopnia aktualności i realizacji GPR” uznano, że potrzeba prowadzenia procesu rewitalizacji w założonych ramach jest nadal aktualna.

Niewysoki stopień realizacji przedsięwzięć po trzech latach obowiązywania programu (ok. 1/3 wszystkich przedsięwzięć podstawowych), zwrócił uwagę na konieczność weryfikacji zadań zawartych na liście podstawowej w GPR oraz uproszczenia struktury filarów, celów oraz kierunków działania GPR.

Ocena stopnia aktualności i realizacji GPR wykazała również konieczność zmian w przyjętym w GPR systemie zarządzania GPR (struktura organizacyjna dot. koordynowania pracami nad GPR, przedstawiona w GPR oraz koordynacji Programu na s. 239 oraz 241). Przede wszystkim brakuje nadal zespołu osób wspierających koordynatora, który w zakresie swych zadań ma łączyć powiązania

sieciowe, przedstawione w GPR, w związku z czym winien często pracować „w terenie”, prowadząc spotkania z interesariuszami rewitalizacji w mieście (s. 243, 244). Wymaga to pilnej zmiany. Przyjęte wskaźniki natomiast wymagają uproszczenia, gdyż przepisy prawne wynikające z ustawy z dnia 10 maja 2018 r. o ochronie danych osobowych (Dz. U. z 2019 r. poz. 1781) uniemożliwiają pozyskanie aż tak szczegółowych danych, na jakich oparto analizę wskaźnikową w pierwotnym dokumencie GPR.

Ostatecznie więc, dokonana ocena stopnia aktualności i realizacji GPR, wykazała konieczność zmian w aktualizowanym dokumencie.

Przede wszystkim proces monitorowania GPR wymaga poprawy efektywności/skuteczności, gdyż w obecnym kształcie uniemożliwia pozyskanie faktycznej wiedzy o pozytywnych zmianach obszaru rewitalizacji w układzie celów GPR. Poprawa efektywności powinna dotyczyć weryfikacji macierzy do monitorowania postępu GPR poprzez:

- usunięcie wskaźników, dla których brak jest możliwości pozyskania obecnie danych w odniesieniu do punktów adresowych/jednostek urbanistycznych na OR,
- uzupełnienie wartości bazowych i docelowych wskaźników.

Natomiast wspomniany wcześniej katalog podstawowych przedsięwzięć rewitalizacyjnych wymaga zmian w kierunku wynikającym z ustaleń procesu monitorowania:

- z powodu niskiego postępu w realizacji przedsięwzięć należy poddać weryfikacji istniejące projekty pod kątem ich wykonalności oraz uzupełnić o projekty charakteryzujące się wyższym stopniem wykonalności.

Dodatkowo z weryfikacji zapisów tarnowskiego Gminnego Programu Rewitalizacji pod kątem jego wykonalności/realności wynika, iż w następujących aspektach dokument powinien zostać dostosowany do stanu faktycznego:

- mechanizmy integrowania działań w ramach idei TCM,
- system zarządzania procesem rewitalizacji, o czym wspomniano już wcześniej - z uwagi na konieczność odciążenia koordynatora i umożliwienia mu ciągłego zajmowania się szeroko rozbudowanym procesem rewitalizacji i realizacji zał. ujętych w GPR, dla których podstawę stanowi dialog i współpraca, którą koordynator prowadzi od początku prac nad GPR, wzbudzając zaufanie i zainteresowanie interesariuszy.

Opisany zakres zmian wymagał uruchomienia procedury aktualizacji Gminnego Programu Rewitalizacji dla Miasta Tarnowa na lata 2017-2022 w trybie przewidzianym art. 22 ust. 3 oraz art. 23 ust. 1 ustawy z dnia 9 października 2015 r. o rewitalizacji.

Ze względu na ww. weryfikację i trudności w realizacji przedsięwzięć rewitalizacyjnych w okresie lockdownu spowodowanego pandemią covid-19, Rada Miejska w Tarnowie przyjęła uchwałę przedłużającą okres realizacji GPR do końca roku 2023 (Uchwała nr LXXVI/723/2022 Rady Miejskiej w Tarnowie z dnia 24 listopada 2022 r. zmieniająca uchwałę w sprawie Gminnego Programu Rewitalizacji dla miasta Tarnowa na lata 2017-2022). Dzięki powyższym zmianom kolejny przedsiębiorca skorzystał z pożyczki rewitalizacyjnej oferowanej na preferencyjnych warunkach przez MARR w Krakowie i rozpoczął prace realizacyjne przedsięwzięcia ujętego w GPR dla miasta Tarnowa na liście uzupełniających przedsięwzięć realizujących cele i kierunki działania GPR, zgodnie z art. 15 ust. 1 pkt 5 lit. b ustawy o rewitalizacji (tabela 14 niniejszego opracowania, poz. 5)<sup>2</sup>.

---

<sup>2</sup> Prace realizacyjne są mocno zaawansowane (końcowy etap prac budowlanych, wg informacji z listopada 2023 r.)



## Rozdział II. Pogłębiona/szczegółowa diagnoza obszaru rewitalizacji

Jak wynika z przeprowadzonej „Oceny stopnia aktualności i realizacji GPR”, problemy, dla rozwiązania których uchwalono Gminny Program Rewitalizacji dla miasta Tarnowa na lata 2017-2022, nie zostały rozwiązane. W związku z tym w procesie aktualizacji GPR obszar rewitalizacji pozostał ten sam, bez żadnych zmian w zakresie jego położenia i powierzchni. Natomiast zweryfikowano i uproszczono przewidywaną w wyniku realizacji GPR, wizję obszaru rewitalizacji, składającą się w pierwotnym dokumencie z 3 filarów oznaczających cele strategiczne, wiązki celów operacyjnych dla każdego filaru oraz kierunków działań dla każdego celu operacyjnego. Zmodyfikowana wizja obszaru rewitalizacji została przedstawiona w rozdziale III.

Zachowanie tego samego obszaru rewitalizacji wymagało dokonania pogłębionej diagnozy tego obszaru, aby zaktualizować informacje i dane statystyczne oraz przeanalizować jego obecne silne strony i potencjały.

W tym celu przeprowadzone zostały spacery diagnostyczno-badawcze na obszarze rewitalizacji oraz warsztaty rewitalizacyjne dla mieszkańców, reprezentujących różne grupy społeczne. Przeprowadzono także ankietyzację nt. postrzegania OR przez mieszkańców, w tym przedsiębiorców. Ankietyzacja interesariuszy zewnętrznych oraz wewnętrznych (czyli pracujących w UMT oraz miejskich jednostkach publicznych), zarówno tych mieszkających na OR jak i spoza tego terenu, przeprowadzona została w terminie: 10 maja – 16 czerwca 2022 r. (formularz ankiety udostępniono na stronie miasta w zakładce poświęconej rewitalizacji w mieście oraz na stronie głównej, a stosowne linki promowano również w mediach społecznościowych miasta; dodatkowo też formularz ankiety został rozesłany przez koordynatora rewitalizacji do organizacji pozarządowych, przedsiębiorców i mieszkańców interesujących się/aktywnych w temacie rewitalizacji w Tarnowie.

W ankietyzacji prace koordynatora wsparli doradztwem specjaliści z IRMiR, a w warsztatach – specjaliści ze ZMP.

### II.1. Opis zapewnienia udziału interesariuszy w procesie rewitalizacji w tym w ramach komitetu rewitalizacji

W związku z aktualizacją Gminnego Programu Rewitalizacji dla miasta Tarnowa na lata 2017-2022 (GPR), koordynator rewitalizacji wysłał również z końcem listopada 2022 r. bezpośrednio zaproszenia do **partnerów społecznych i gospodarczych oraz podmioty reprezentujące społeczeństwo obywatelskie, podmioty działające na rzecz ochrony środowiska oraz podmioty odpowiedzialne za promowanie włączenia społecznego, praw podstawowych, praw osób ze specjalnymi potrzebami, równości płci i niedyskryminacji** do udziału w tym procesie. Zaproszenia te zostały wysłane drogą mailową na adresy ww. podmiotów w terminie od dnia 21 listopada do końca listopada 2022 r.

Wśród zaproszonych organizacji znalazły się m. in.

- Fundacja Społeczna „Progres”, której misją jest prowadzenie działalności pożytku publicznego na rzecz ogółu społeczeństw<sup>3</sup>,

- Fundacja „Przeżyjmy to razem”, tj. organizacja wspierająca rehabilitację i włączanie osób niepełnosprawnych, z różnymi dysfunkcjami do aktywnego życia i wszelkich form działalności<sup>4</sup>;

- Stowarzyszenie „Ich lepsze jutro”, mocno rozpoznawalnej w Tarnowie organizacji zajmującej się edukacją, terapią i rehabilitacją dzieci niepełnosprawnych, która udziela wsparcia i pomocy rodzicom

---

<sup>3</sup> <https://www.facebook.com/FundacjaSpoecznaProgres/>, dostęp: 27.12.2023

<sup>4</sup> misja: <https://rejestr.io/krs/784867/fundacja-przezyjmy-to-razem>, dostęp: 27.12.2023

dzieci ze szczególnymi potrzebami poprzez przeprowadzanie konsultacji specjalistycznych i organizację zajęć oraz aranżowanie spotkań rekreacyjnych, zarówno dla dzieci, jak i ich rodzin<sup>5</sup>,

- Stowarzyszenie „Nic trudnego”, zrzeszającego młodych ludzi, wspierających a nauce i rozwoju uczących się na różnych poziomach nauki<sup>6</sup>,

- Młodzieżowa Rada Miejska w Tarnowie, reaktywowanej od nowa młoda reprezentacja radnych w mieście, która chce być głosem młodych osób w Tarnowie<sup>7</sup>,

- Tęczowy Tarnów, tj. organizacji, która powstała z myślą o stworzeniu bezpiecznej przestrzeni dla osób LGBTQAI+ z Tarnowa oraz okolic i organizuje wydarzenia, spotkania, testy profilaktyczne, warsztaty, szkolenia i wiele więcej, aby tworzyć Tarnów pełen równości, bezpieczeństwa i różnorodności<sup>8</sup>,

- organizacje pozarządowe działające na szerokim polu kulturalno-edukacyjnym: Fundacja Pracownia Kreatywna<sup>9</sup>, Haunted Haus, Studio Rocka<sup>10</sup>, Fundacja Szopa Sztuki<sup>11</sup>,

- a także do członków Nieformalnej Grupy Tarnowskiej – NGT<sup>12</sup>, utworzonej przez koordynatora rewitalizacji podczas współpracy nawiązanej w ramach przygotowań do programu „Rozwój Lokalny”, np. do:

- Polskiego Forum Klimatycznego, organizacji ekologicznej, zajmującej się szerzeniem wiedzy nt. zmian klimatycznych, smogu czy właściwego spalania (ich misją jest m. in. osiągnięcie neutralności klimatycznej jako długoterminowe wyzwanie cywilizacyjne, dot. wszystkich)<sup>13</sup>,
- Fundacji Auxilium, której misją stanowiącą bazę działania jest dobrostan człowieka rozumianego jako jedność duszy, psychiki i ciała<sup>14</sup>,
- Fundacji Edumocni, która pomaga podnieść kwalifikacje i uzyskać nowe kompetencje mieszkańcom Tarnowa, rozwijać organizacje i angażują się w projekty społeczne, wspierając lokalną przedsiębiorczość<sup>15</sup>,
- Izby Przemysłowo-Handlowej w Tarnowie, stanowiącej regionalny samorząd gospodarczy ziemi tarnowskiej, działającej na rzecz rozwoju przedsiębiorczości w mieście i okolicy, ale także prowadzącej warsztaty i szkolenia dla młodych, przede wszystkim ze społeczności studenckiej<sup>16</sup>
- Akademii Tarnowskiej, tj. byłej PWSZ - jedynej uczelni publicznej w Tarnowie<sup>17</sup>.
- oraz organizacji pozarządowych: Made in Tarnów, prowadzącej Tarnowskie Kino Plenerowe w ramach projektu miejskiego „Tarnów – Nowe Spojrzenie” realizowanego ze środków norweskich, Komitetu Opieki nad Zabytkami Kultury Żydowskiej<sup>18</sup>

---

<sup>5</sup> <http://ichlepszzejutro.pl/>, dostęp: 27.12.2023

<sup>6</sup> <https://www.facebook.com/stowarzyszenient/>, dostęp: 27.12.2023

<sup>7</sup> <https://www.facebook.com/mrmtarnow/>, dostęp: 27.12.2023

<sup>8</sup> <https://teczowytarnow.pl/>, dostęp: 27.12.2023

<sup>9</sup> <https://pracowniakreatywna.org/o-nas/>, dostęp: 28.12.2023

<sup>10</sup> <https://www.facebook.com/studiorockapawlamazura/>, dostęp: 28.12.2023

<sup>11</sup> <https://www.facebook.com/p/Fundacja-Szopa-Sztuki-100088100125635/?rdr>, dostęp: 28.12.2023

<sup>12</sup> <https://www.facebook.com/tarnowngt/>, dostęp: 27.12.2023

<sup>13</sup> <https://polskieforumklimatyczne.pl/>, dostęp: 27.12.2023

<sup>14</sup> <https://www.facebook.com/fund.aux/>, dostęp: 27.12.2023

<sup>15</sup> <https://edumocni.pl/>, dostęp: 27.12.2023

<sup>16</sup> <https://www.facebook.com/iphtarnow/>, dostęp: 27.12.2023

<sup>17</sup> <https://anstar.edu.pl/>, dostęp: 27.12.2023).

<sup>18</sup> <http://kirkut-tarnow.pl/komitet/>, dostęp: 28.12.2023

oraz stowarzyszenia przedsiębiorców - restauratorów „Jemy w Tarnowie”, angażujących się w różne wydarzenia i działania społeczne w mieście.

Ww. podmioty zostały poproszone o zaangażowanie w zakresie opiniowania zapisów dokumentu GPR na etapie jego tworzenia (m.in. zgłaszania przedsięwzięć rewitalizacyjnych, udziału w spacerach badawczo-diagnostycznych i warsztatach, zbierania opinii i wniosków), konsultowania jego treści oraz wsparcia na etapie wdrażania.

W związku z zaplanowanymi zmianami dot. Tarnowskiego Komitetu Rewitalizacji, ww. podmioty zostały zaproszone do pracy w tym celu doradczym prezydenta miasta, poprzez wskazanie swoich przedstawicieli. Dzięki temu zapewniony zostanie bezpośredni udział partnerów społecznych, gospodarczych i podmiotów reprezentujących społeczeństwo obywatelskie, podmiotów działających na rzecz ochrony środowiska oraz podmiotów odpowiedzialnych za promowanie włączenia społecznego, praw podstawowych, praw osób ze specjalnymi potrzebami, równości płci i niedyskryminacji, w realizację GPR i procesu rewitalizacji w mieście.

Spotkania dot. rewitalizacji, poświęcone szczególnie sprawom młodzieży i osób młodych, prowadzone w celu opracowania dla nich oferty miejskiej, która wspierałaby ich decyzje o podjęciu nauki na lokalnych studiach, poszukiwaniu pracy i pozostania (czyli codziennego życia) w Tarnowie, odbyły się w 2023 r. w okresie od kwietnia do czerwca. W większości spotkań prowadzonych przez koordynatora rewitalizacji od czasu zakończenia pandemii, a także w ankietach i wywiadach przeprowadzonych w mieście, wybrzmiały problemy młodzieży i osób młodych. Generalnie zarówno młodzież jak i ich rodzice wskazują na braki w ofercie miasta kierowanej do osób w wieku 13+. Rozmowy prowadzone z ekspertami IRMiR poskutkowały szkoleniami z ww. tematyki, podczas których okazało się, że problem młodzieży w miastach jest powszechnym w Polsce i konieczne są tutaj pilnie zarówno kompleksowe jak i lokalne rozwiązania. W ww. spotkaniach wzięli udział przedstawiciele organizacji pozarządowych, grupy nieformalnej NGT (Nieformalnej Grupy Tarnowskiej) oraz miejskich jednostek kulturalno-oświatowych. Koordynatora rewitalizacji wspierali również eksperci z IRMiR. W spotkaniach uczestniczyły następujące podmioty:

- organizacje pozarządowe: Stowarzyszenie Wspierania Inicjatyw Teatralnych, Fundacja Auxilium, Organizacja Społeczna Alegoria, Fundacja Edumocni,
- jednostki miejskie: Biuro Wystaw Artystycznych (BWA), Biblioteka Miejska, Dom Kultury „Westerplatte”, Tarnowskie Centrum Dialogu oraz
- Młodzieżowa Rada Miejska w Tarnowie, jako bezpośredni reprezentanci osób młodych w mieście.

W wyniku przeprowadzonych spotkań wypracowane zostały 2 przedsięwzięcia rewitalizacyjne, zgłoszone do GPR, które ostatecznie zapisane zostały pod nr 58 – Kawiarnia społeczna „Kawiarenka” oraz pod nr 61 – Turystyczno-sportowa Republika Sokołów. Rozbudowano też przedsięwzięcie dot. ulicy Wałowej (nr 32 w niniejszym dokumencie) oraz przedsięwzięcie nr 88 zgłoszone do GPR przez koordynatora rewitalizacji, dot. interdyscyplinarnego zespołu zadaniowego ds. rewitalizacji społecznej, kulturalnej, edukacyjnej i infrastrukturalnej.

Wraz z zakończeniem roku 2023 r., zapowiedziane zostały spotkania rewitalizacyjne dot. wypracowania zmian trybu oraz zasad powoływania i funkcjonowania komitetu rewitalizacji, który w Tarnowie działa od stycznia 2018 r. (wtedy został powołany 1. skład osobowy komitetu). Komitet rewitalizacji w Tarnowie przyjął nazwę Tarnowski Komitet Rewitalizacji (w skrócie TKR). Spotkania odbywały się od marca i trwały do 20 czerwca, gdy zakończony został proces konsultacji społecznych projektu uchwały zmieniającej regulamin TKR, który został oficjalnie otwarty

16 maja 2024 r. Przeprowadzone konsultacje skierowane były do szerokiego grona osób, a w szczególności do mieszkańców oraz interesariuszy obszaru rewitalizacji. Wszystkie działania miały charakter otwarty, każdy chętny mógł w nich uczestniczyć.

Szczególnie zaangażowani w prace nad opracowaniem zmienionego regulaminu dla TKR byli lokalni liderzy i działacze społeczni oraz przedstawiciele następujących podmiotów:

- Tęczowy Tarnów<sup>19</sup>,
- Izba Przemysłowa Handlowa,
- Nieformalna Grupa Tarnowska,
- Komitet Opieki nad Zabytkami Kultury Żydowskiej w Tarnowie,
- rady osiedli,
- Młodzieżowa Rada Miejska w Tarnowa,
- oraz przedsiębiorcy z obszaru rewitalizacji.

Warto podkreślić, że projekt regulaminu Tarnowskiego Komitetu Rewitalizacji został przygotowany zgodnie z art. 5 ustawy o rewitalizacji, tj. w drodze partycypacji społecznej zapewnionej poprzez współpracę koordynatora rewitalizacji z najbardziej aktywnymi i zaangażowanymi interesariuszami rewitalizacji, którzy odpowiedzieli na zaproszenie koordynatora do udziału w przygotowaniu ww. dokumentu. Spotkania robocze dot. projektowania zapisów regulaminu TKR odbywały się od marca do początku maja 2024 r. (były to 4 spotkania, w tym również spotkanie online, tj. zgodnie z ustawą o rewitalizacji: „przeprowadzone za pomocą środków porozumiewania się na odległość, zapewniających jednoczesną transmisję wizji i dźwięku” oraz spotkanie hybrydowe, łączące specyfikę spotkania stacjonarnego dla osób obecnych w miejscu spotkania i spotkania online na platformie zoom). Poddany ww. konsultacjom dokument uchwały, której załącznik stanowi wypracowany z interesariuszami regulamin, stanowi zatem element uspołecznionego procesu rewitalizacji w Tarnowie.

Celem wszystkich ww. działań była troska o przygotowanie w procesie partycypacyjnym, uspołecznionego dokumentu, skonsultowanego z interesariuszami rewitalizacji.

## **II. 2. Spacerzy diagnostyczno-badawcze z rewitalizacji na tarnowskiej Starówce (OR)**

Spacerzy odbyły się w dni powszednie, w godzinach dopołudniowych dla rodzin z dziećmi i niepracujących zawodowo seniorów, popołudniowych dla pracujących mieszkańców i przedsiębiorców oraz w sobotę, w dzień wolny od pracy, aby chętnie osoby mogły dołączyć do tych spotkań „w terenie”.

Dokładnie terminy spotkań to: 11 stycznia godz. 10:00 i 17:00, 12 stycznia godz. 10:00 i 17:00 oraz 14 stycznia, sobota – godz. 11:00.

O spacerach informowano mieszkańców poprzez ogłoszenia w prasie, plakaty, a także za pośrednictwem tradycyjnych kanałów komunikacyjnych Urzędu Miasta Tarnowa takich jak strona [tarnow.pl](http://tarnow.pl) i media społecznościowe (facebook).

---

<sup>19</sup> 20 kwietnia 2024 r. ww. organizacja społeczna (Tęczowy Tarnów) utworzyła i zainicjowała działalności Tarnowskiego Centrum Równości (TCR) przy ul. Krętej 10 w Rynku, <https://teczowytarnow.pl/tcr/> (dostęp: 02.07.2024), czyli miejsce integrujące osoby z różnych grup społecznych, otwarte na dialog i rozmowy o sprawach trudnych, oferujące wystawy plastyczne, pokazy filmów, wykłady, warsztaty, spotkania grup wsparcia, klub młodzieżowy i kawiarenkę integracyjną. Zadania TCR wpisują się również z proces rewitalizacji, szczególnie w obszarze społecznym (problemy tolerancji i miejsca dla młodzieży oraz osób młodych).

Najpierw odbyły się spacerzy diagnostyczno-badawcze, a potem warsztaty podsumowujące, prowadzone przez doradców ze ZMP.

Spacerzy i spotkania warsztatowe posłużyły zidentyfikowaniu bieżących problemów, potencjałów i priorytetów działań rewitalizacyjnych na obszarze rewitalizacji. Do uczestnictwa w spotkaniach zaproszeni zostali wszyscy interesariusze rewitalizacji w rozumieniu ustawy z dnia 9 października 2015 r., ze szczególnym uwzględnieniem podmiotów działających na rzecz ochrony środowiska oraz podmiotów odpowiedzialnych za promowanie włączenia społecznego, praw podstawowych, praw osób niepełnosprawnych oraz równości płci i niedyskryminacji (zgodnie z art. 38 ustęp 8, p. 4 ustawy z dnia 28 kwietnia 2022 r. o zasadach realizacji zadań finansowanych ze środków europejskich w perspektywie finansowej 2021–2027). Ww. podmioty zostały bezpośrednio zaproszone do prowadzonych działań, aby zagwarantować ich włączenie do prac nad aktualizacją Gminnego Programu Rewitalizacji dla miasta Tarnowa.

Podczas każdego ze spacerów analizowane były przestrzeń i sposób jej funkcjonowania w oparciu o założenia Project for Public Spaces<sup>20</sup>, a także o wyniki poprzednich warsztatów zapisane w załączniku nr 2 Gminnego Programu Rewitalizacji miasta Tarnowa na lata 2017-2022. Sfery, które w sposób szczególny były badane, to: dostępność przestrzenna, bezpieczeństwo, różnorodność i dostępność funkcji, estetyka, zieleni oraz transport.

W trakcie pierwszego spaceru szczególny nacisk został położony na kwestię dostępności przestrzennej, bezpieczeństwa i transportu. W trakcie kolejnych spacerów rozmawiano o bezpieczeństwie na OR, miejscach dla młodych osób, przedsiębiorczości oraz różnorodności funkcji pełnionych przez centrum miasta – tarnowską starówkę, zieleni i estetyce.

Grupy spacerowe liczyły od 2 do 15 osób (plus 2 osoby z UMT prowadzące spacerzy). Celem spacerów było uzyskanie odpowiedzi zwrotnej od interesariuszy na temat efektów dotychczasowych prac rewitalizacyjnych a także rekomendacji dotyczących aktualizacji Gminnego Programu Rewitalizacji.

Terminy spotkań warsztatowych zostały wybrane po konsultacji z uczestnikami spacerów. Spacerzy i warsztaty dokumentowane były listą obecności, a częściowo również, za zgodą uczestników, poprzez wykonanie paru fotografii.

Scenariusz spacerów nie był sztywny – podstawowym założeniem było oddanie głosu mieszkańcom, uczestnikom spacerów. Ze względu na dyskusje i uwagi, które pojawiły się podczas tych spotkań, wyróżniono 4 zasadnicze tematy, skupiające wiele ciekawych zagadnień dot. procesu rewitalizacji w mieście i jego oceny na terenie wskazanym i uchwalonym w 2016 r. jako obszar rewitalizacji.

1. **TEMAT 1. Dostępność** – obecność dwóch osób poruszających się na wózkach inwalidzkich pozwoliła wskazać konkretne potrzeby w tym zakresie, a wszystkim uczestnikom uświadomiła jak dużo w tym obszarze jest wciąż do zrobienia i jak wiele zależy od działań niskokosztowych, głównie techniczno-organizacyjnych, w których liczy się przede wszystkim świadomość ludzka i ogólnospołeczna odpowiedzialność, nakazująca społeczności lokalnej życzliwe REAGOWANIE i pomoc osobom ze szczególnymi potrzebami.

Główne uwagi i wnioski ujęto poniżej w formie wykropkowanej listy. Obejmują one wskazanie konkretnych miejsc/lokalizacji adresowych, w których dostępność dla osób ze szczególnymi potrzebami

---

<sup>20</sup> amerykańska organizacja non-profit założona w 1975 roku, prowadząca działania na rzecz rewitalizacji miejskich przestrzeni publicznych, <https://www.pps.org/> (dostęp na dzień 07.11.2023 r.).

jest albo całkowicie wykluczona albo bardzo utrudniona, ale także wskazanie miejsc czy rozwiązań pozytywnie już przeprowadzonych/wdrożonych.

- Przystanek na Mickiewicza koło poczty jest kluczowy dla osób niepełnosprawnych, chcących się dostać do okolic rynku i może stanowić dobry przykład dostępności dla osób ze szczególnymi potrzebami.
- Przejazdy dla wózków muszą być dobrze utrzymywane, tak aby nie było na nich żadnych przeszkód, a zimą porą systematycznie odśnieżane. Jest to bardzo istotne i zostało wielokrotnie przywołane w dyskusjach. W lecie co roku pojawia się problem z dotarciem na rynek i przejazdem ulicą Wałową, gdy ogródki letnie zajmują najbardziej płaską – w praktyce jedyną nadającą się dla przejazdu wózkami - część nawierzchni (na całej ulicy Wałowej najbardziej gładka powierzchnia znajduje się przy kamienicach, zatem przy wejściu do znajdujących się tam barów i restauracji, gdzie ich właściciele rozkładają stoliki i parasole, gdyż jest to najbliższa im przestrzeń do obsługi własnych zamówień; tym samym jednak osoby na wózkach zmuszone są omijać ogródki i w tym celu muszą wjechać na najbardziej niedostosowaną do ich potrzeb wysoko wystającą kostkę brukową, która jest dla nich samodzielnie nie do pokonania).
- Dojazd na ul. Wałową i rynek możliwy jest dla osób z niepełnosprawnościami ruchowymi wyłącznie od ul. Goldhammera, gdyż dojazd od ul. Kupieckiej jest tak trudny, że wręcz niemożliwy ze względu na spękane kostki i liczne ubytki w spoinach kostek, blokujące szczególnie przednie koła wózków (podobnie dzieje się w przypadku wózków z dziećmi).
- Od ul. Wałowej do rynku i na ul. Piekarskiej od strony rynku należy uzupełnić spoiny w kostce (większa część ulicy Piekarskiej od Pl. Rybnego takie wypełnienie właśnie posiada, jedynie jej koniec należy skorygować), tak by możliwy był przejazd wózkiem (lub zrobić oddzielny pas na ulicy z płyt o gładkiej nawierzchni). Podobne działanie potrzebne jest też na ul. Katedralnej, by zapewnić przejazd wózkiem z jednej strony ulicy na drugą.
- Ubytki w spoinach w kostce brukowej na Wałowej i w okolicach rynku praktycznie uniemożliwiają poruszanie się na wózku. Ulice Żydowska i Wekslarska są dla wózków niedostępne.
- Oferta punktów usługowych w centrum jest w zdecydowanej większości niedostępna dla osób ze szczególnymi potrzebami z powodu braku podjazdów (liczne stopnie wejściowe) oraz - jeżeli mowa o ofercie rekreacyjnej - braku dostosowanych i dostępnych toalet dla osób poruszających się na wózkach.
- Podjazdy „nie na stałe”, rozkładane po otwarciu i składane po zamknięciu - jak np. w restauracji „Sofa” zdają egzamin, mogą zatem stanowić minimalne/podstawowe działanie w ramach „dobrych praktyk”. Dobre rozwiązanie wskazano również przy Placu Sobieskiego w Pizzerii Kawiarni, w przeciwieństwie do zlokalizowanego obok budynku, w którym mieściły się dotąd prywatne gabinety lekarskie Centermedu (z ich usług już na wstępie wykluczone są osoby na wózkach ze względu na schody do bramy wejściowej).
- Łączenie różnych nawierzchni w infrastrukturze drogowej powoduje silne drgania kółek w wózkach osób z niepełnosprawnością ruchową oraz w wózkach dziecięcych (istotną kwestię stanowi sposób łączenia różnych materiałami i powstałych między nimi spoin – ich szerokości oraz różnice wysokości

między poszczególnymi nawierzchniami).

- Toalety publiczne muszą być dostępne również dla osób niepełnosprawnych (zwrócono uwagę, że ze względu na generalnie zbyt ciasne toalety w barach, restauracjach i pubach na starówce, toaleta przy ul. Brodzińskiego jest szczególnie istotna i musi być naprawdę bardzo dobrze dopasowana pod potrzeby osób niepełnosprawnych, tymczasem światło świeci się tam zbyt krótko, jest brudno i często jest to miejsce wykorzystywane przez osoby nietrzeźwe, bezdomne: podczas spacerów zastanawiano się wielokrotnie jak można byłoby temu zaradzić i ostatecznie zaproponowano dostęp do toalety w systemie kart miejskich, co mogłoby chociaż częściowo zmniejszyć problem lub rozwiązanie droższe, ale skuteczniejsze - toalety samoczyszczące się).

- KONIECZNE są zmiany systemowe – należy włączyć osoby niepełnosprawne do konsultacji planowanych rozwiązań jeszcze na etapie przedprojektowym (jest to generalny problem w Tarnowie – brak partycypacyjnego planowania przestrzeni miejskich, w założeniu którego, najpierw tworzy się miejsca i nadaje się im funkcje „podążając” za mieszkańcami i ich potrzebami, a dopiero później określa się wytyczne i zapotrzebowanie na projekt, który miasto będzie opracowywać/zamawiać). Konieczne są też dobre praktyki stosowane w innych miastach, np. zatrudnienie do odbioru inwestycji osób z doświadczeniem w zakresie dostępności, najlepiej osób ze szczególnymi potrzebami (podano przykład Krakowa, gdzie kwestią dostępności dot. wind zajmuje się osoba niewidoma). Zgłoszono potrzebę pilnej poprawy NADZORU nad wykonawstwem inwestycji i remontów przestrzeni publicznych. Zaproponowano kontakt i skorzystanie z usług profesjonalistów w tym zakresie (wskazano Fundację Polska bez barier).

Zwrócono również uwagę na możliwość korzystania z różnych grantów z zakresu dostępności (Dostępny Samorząd, Dostępna Kultura, Dostępna Szkoła, Dostępna Uczelnia, Kultura dostępna) i podkreślono, że w mieście tematem tym musi zająć się na pewno więcej osób.

Poruszono także kwestię budżetu obywatelskiego (w skrócie BO), podkreślając, że w ramach tych środków również można ubiegać się o realizację działań usprawniających życie i dostępność publiczną osobom niepełnosprawnym.

- Pilne są działania podnoszące poziom świadomości kierowców autobusów odnośnie pasażera niepełnosprawnego (konieczność bliższego podjazdu pod krawężnik przystanku, opuszczenia podwozia autobusu, opuszczenia rampy, właściwej reakcji w celu zrealizowania usługi transportowej). Zwrócono też uwagę na organizację konkretnie wskazanych zatoczek przystankowych, gdzie mimo bliskiego podjechania autobusu i wysunięcia przez kierowcę podjazdu, osoba na wózku wpada w szparę powstającą między krawężnikiem a podjazdem – tak jest np. w okolicy ulic Romanowicza/Jastruna – drugi przystanek od ulicy Klikowskiej. Za wysokie krawężniki z kolei znajdują się przy ul. Szkotnik, gdzie autobus podjeżdżając bliżej krawężnika naraża pojazd na zawieszenie i uszkodzenie drogiej przedniej szyby.

Dobre rozwiązania w tym zakresie wskazano ponownie na przykładzie przystanku przy ulicy Mickiewicza obok poczty i przejścia podziemnego oraz przystanku przy Wyższym Seminarium Duchownym. Bardzo często poruszano też kwestię odwodnienia – odpływu liniowego, stosowanego wzdłuż ulic/chodników, w które wpadają przednie małe kółka wózków, generując wysokie ryzyko wypadnięcia osoby z wózka nawet na ulicę.

- Pachołki na chodniku na skrzyżowaniu ulic Kupieckiej i Placu Rybnego bardzo utrudniają przejazd

wózkiem, a jest to jedyna trasa, którą mogą poruszać się osoby na wózkach w kierunku rynku (zwrócono generalną uwagę aby pacholków tego typu nie lokować po wewnętrznej stronie chodnika – absolutne minimum szerokości przejazdowej dla wózka wynosi 90 cm). W tym miejscu zwrócono też uwagę na wszystkie miejsca z dużym kątem podjazdu i zjazdu i zgłoszono prośbę, by wzorem miast europejskich stosować w tych miejscach barierki umożliwiające osobom na wózkach, ale również osobom z łaskami, kulami czy po prostu osobom starszym, znalezienie podparcia by pokonać tę dodatkową trudność jaką jest trudne miejscami ukształtowanie powierzchni.

- Wymagana jest poprawa/przebudowa podjazdu do Multimedialnego Centrum Artystycznego przy ul. Wałowej 25, zrealizowanego ze środków na rewitalizację z 11. osi priorytetowej w ramach RPO Małopolska na lata 2014-2020, przekazanego ww. miejskiej jednostce kulturalnej w grudniu 2021 roku (obecny jest za wąski i ma niebezpieczny uskok).
- Ulica Piłsudskiego, oddana do użytku po gruntownym remoncie w listopadzie 2022 roku, została również wymieniona jako niedostosowana do potrzeb osób ruchowo niepełnosprawnych (zwrócono znów uwagę na niewłaściwe w tym zakresie zaprojektowanie krawężników i odpływów).
- Kilka miejsc użyteczności publicznej zostało wskazanych jako niedostępne dla osób poruszających się na wózkach inwalidzkich (np. TCK, Muzeum w rynku, Biblioteka Miejska w centrum – osoby na wózkach biorące udział w spacerach nigdy tam dotąd nie były...; możliwe jest za to zwiedzenie otwartego we wrześniu 2022 roku Pasażu Odkryć, gdzie są windy, którymi można się poruszać, acz tutaj również pojawiła się uwaga, że zastosowane tam windy są na tyle ciasne, że poza osobą na wózku nie zmieści się tam już nawet 1 osoba towarzysząca, a poruszają się tylko wtedy gdy osoba w jej wnętrzu przyciska w sposób stały guzik napędu, co w zależności od stopnia samodzielności i sprawności takich osób, w niektórych przypadkach może być również czynnikiem wykluczającym ich udział w aktywnościach/wydarzeniach organizowanych w tej ciekawej jednostce kulturalno-naukowej miasta).
- KONIECZNE są akcje/szkolenia zwiększające świadomość lokalnych przedsiębiorców i właścicieli nieruchomości nt. potrzeb osób niepełnosprawnych i sposobów dostosowania swoich obiektów/lokali ze wskazaniem dobrych rozwiązań (np. w „Sofie” czy Browarze).  
Zwrócono uwagę, że szczególnie przy planowaniu remontu ulicy Wałowej trzeba pomyśleć nad rozwiązaniami technicznymi dla wszystkich kamienic, aby zapewnić dostępność wjazdową do budynków: podniesienie poziomu ulicy bądź zaprojektowanie trwałych podjazdów do kamienic bądź odpowiednie wyprofilowanie boków ulicy).
- Ulica Zakątna, remontowana przez ZDiK w 2023 roku (cały remont został zakończony w sierpniu), została wskazana jako bardzo dobry przykład właściwego dobrania oraz ułożenia elementów kostki brukowej i zaprojektowania krawężników, tak by przejazd wszelkimi wózkami nie sprawiał trudności. Wskazano jednak na brak w całym mieście tzw. linii naprowadzających dla osób niewidzących i niedowidzących oraz brak punktów orientacyjnych.
- Reakcja na awarie popsutych elementów infrastruktury, niezbędnej dla osób niepełnosprawnych, z których korzystają na co dzień, musi być bardzo szybka (np. windy w przejściu podziemnym przy ulicy Mickiewicza, windy przy peronach na dworcu PKP, podjazdy na schodach w budynkach użyteczności publicznej).



- Problem dostępności amfiteatru dla osób na wózkach z poziomu ulicy Wałowej powinien zostać wreszcie rozwiązany (w tym momencie muszą jechać naokoło – droga do przebycia jest naprawdę niemała).
- Brak dostępność do alejek spacerowych nad Wątokiem – zastosowane spadki ścieżek są tam za duże, a wypłukana/mocno zniszczona kostka na powierzchni alejek uniemożliwia poruszanie się kółek.

## **TEMAT 2. Estetyka, zieleń oraz miejsca do odpoczynku i rekreacji**

- Mocno wybrzmiał temat braku zieleni w centrum starego miasta – wskazywano na gorącą wyspę ciepła w lecie, na brak cienia i konieczność otwarcia dialogu w tym obszarze z konserwatorem zabytków oraz Strażą Pożarną, tak aby znaleźć jednak choćby częściowe rozwiązania. Podano kilka pomysłów, takich jak: parki kieszonkowe w centrum, uruchomienie nieczynnych od dawna 2 fontann osadzonych w płycie rynku lub ew. wprowadzenie w tych miejscach (w obszarze ocembrowania fontann) zieleni w postaci drzew lub jakiejś estetycznej, pnącej, pełnej kwiatów drobnej architektury, umożliwiającej rozwój tych roślin. W tym zakresie wspomniano również glicynię posadzoną przed fasadą kamienicy jednej z restauracji w rynku (przy Hybrydzie), która jest niewymagającym drzewem pnącym się i pięknie kwitnącym i podano to rozwiązanie jako przykład do naśladowania dla innych właścicieli kamienic w rynku, ale także na ulicy Wałowej, gdzie młodzi uczestnicy spacerów zaproponowali system linek/żyłek, po których mogłyby różnorakie zielone pnącza zdobić tę część miasta (np. całorocznie zielone odmiany powoju i winorośli).
- Niszczące otoczenie Bimy należy odnowić oraz rozwinąć w tym miejscu nowe funkcje związane z kulturą żydowską (np. Gaj sprawiedliwych). Miejsce to stanowi również naturalny zakątek spotkań młodzieży z okolicznych szkół średnich, zatem praktycznym i również estetycznym rozwiązaniem byłoby wprowadzenie tutaj parku kieszonkowego (park kieszonkowy i zieleń przy „cegłach” – bo tak potocznie funkcjonuje to miejsce w żargonie młodych).
- Zwrócono uwagę na zamknięty obecnie zakątek za murami przy Bramie Pilzneńskiej, który stwarza szansę na wprowadzenie nowej jakości w okolicy rynku.
- Warto poprawić estetykę i funkcjonalność nieruchomości prywatnych – jako przykłady pokazano tarasy widoczne od ul. Targowej, Rynek 6, Rynek 12, Młyn Szancera.
- Okolicom kościółka św. Anny należy zapewnić większe bezpieczeństwo, przede wszystkim poprzez właściwe oświetlenie (ze względów estetyczno-wizualnych oraz turystycznych warto też doświetlić kontury fundamentów). Zwrócono uwagę na dużą liczbę punktów z alkoholem w pobliżu oraz sporą grupkę młodzieży, która ok. godz. 17:30-18:00 zajmuje dostępne ławki pod centralnie zlokalizowanym tam drzewem (być może jest to jakiś naturalny punkt spotkań dla młodych osób? Miejsce, w którym czekają na swoje połączenia komunikacyjne do domu?).
- Działanie, polegające na poprawie nadbrzeży rzeki Wątok od ul. Dąbrowskiego do ul. Mostowej, powinno nareszcie zostać wykonane.
- Zgłoszono pomysły na lepsze zagospodarowanie ładnego Zakątku Władysława Łokietka przy ulicy Wałowej: w tym miejscu odnotowuje się wysokie temperatury w lecie i obserwuje słabe wykorzystanie tego miejsca przez mieszkańców (małe zainteresowanie miejscem – murowane ławki są najczęściej puste). Zaproponowano wstawienie kolejnych ławeczek, najlepiej z oparciem,

wykończonych drewnem (a nie jak obecne betonem) po przeciwnej ścianie zakątku, tak aby zapewnić siedzącym odrobinę cienia. Ciekawym pomysłem są też proponowane w tym miejscu cykliczne animacje odbywające się w lecie dla rodzin z dziećmi oraz wieczorami dla młodych/dorosłych, a także mini koncerty muzyczne, które mogłyby odbywać się tutaj już od kwietnia do września lub nawet października (w zależności od pogody). Mogłyby tutaj odbywać się występy grup muzycznych z Zespołu Szkół Muzycznych w Tarnowie a także debiuty młodych zdolnych artystów z Tarnowa (wystawy uczniów z Liceum Plastycznego w Tarnowie, pokazy mody i zdjęć projektantów oraz fotografów ze szkoły Szczepanika), czy też różne proste akcje artystyczne, w których występować/brać udział mogą mieszkańcy (np. pokaz własnych zdjęć rozwieszonych spinaczami na sznurkach, godziny śpiewu czy wygłaszania własnych wierszy dla każdego itp.). Należałoby tylko dopracować kwestię kto czuwałby nad tym cyklem koncertów i dobierałby repertuar oraz wskazywałby na kolejność pokazów/wykonawców w określonym terminie (albo Wydział Kultury UMT albo TCK, albo jakaś organizacja społeczna, która mogłaby otrzymywać niskobudżetowe wsparcie finansowe ze strony miasta - koniecznie w kontakcie z młodymi, np. za pośrednictwem Młodzieżowej Rady Miasta, powołanej w naszym mieście po przerwie, chcącej mocno zaangażować się w życie miasta, szczególnie w sprawy młodych). Ważne by miejsce to zyskało nowe funkcje.

Przy tej okazji poruszono temat PROMOCJI i informacji o wydarzeniach – jak zainteresować młodych? Przedstawiciele MRM prosili o media społecznościowe prowadzone przez młodych - chcą zbudować mocny funpage rady na fb oraz Instagramie i tik toku. Padły konkretne pomysły, aby zaangażować do takiej pracy świeżych laureatów konkursu fotograficznego organizowanego na starówce przez TCK, bowiem były tam również osoby w kategorii wiekowej poniżej 18 lat.

- Nie padły żadne propozycje przywrócenia ruchu publicznego na ulicy Wałowej, która w tym momencie ma status deptaka. Wg spacerujących obecne rozwiązanie warte jest utrzymania.
- Nie wskazano również na konieczność tworzenia dodatkowych placów zabaw dla dzieci, zwracając uwagę, że skwer przy ul. Bernardyńskiej w podświetlanymi i pulsacyjnymi fontannami cieszy się dużą popularnością i jest udaną inwestycją miasta.
- Poruszono także temat czystości na ul. Zakątnej (czy monitoring pomaga w tym zakresie? Jakie są problemy z włączaniem do miejskiej sieci monitoringu kolejnych obiektów?)
- Pochwalono podświetlane fontanny pływające, które pojawiły się czasowo w Parku Strzeleckim jako rozwiązanie testowe i zaproponowano wprowadzenie ich na stałe.

### **TEMAT 3. Przedsiębiorczość w centrum**

- Poruszono temat polityki czynszowej prowadzonej przez właścicieli kamienic na starym mieście - wysokie czynsze w nieruchomościach prywatnych doprowadzają do wyprowadzki z centrum mieszkańców i najemców lokali użytkowych: osoby biorące udział w spacerze podawały przykłady upadków konkretnych firm z ww. powodu.
- Dyskutowano nt. oferty JAKOŚCIOWEJ w centrum – zdaniem biorących udział w spacerach należy promować dobre praktyki i zachęcać innych do wzorowania się na nich. Podano tu przykład użytecznej aplikacji „too good to go”, dzięki której po niższych cenach można nabyć niewykupione

do określonej godziny smaczne, atrakcyjne produkty ze znanych restauracji i barów (w tej chwili tylko nieliczne punkty w Tarnowie biorą udział w tej akcji – „Sofa” i pojedyncze punkty gastronomiczne z galerii Gemini).

- Poruszono temat większej atrakcyjności centrum dla rodzin z dziećmi i turystów – wspomniano planowany w ramach projektu finansowanego ze środków NOR w programie „Rozwój Lokalny” pomysł na „szlak maskaronów”, co do realizacji którego, uczestnicy wyrazili nadzieję, że się powiedzie (poinformowano uczestników o planowanym w tym celu, w dniu 17 stycznia br., spotkaniu Wydziału Kultury z uczelnią, która pomogłaby informatycznie rozwiązać kwestię szlaku wirtualnego).

#### **TEMAT 4. Potrzeby młodych i młodzieży w mieście**

- Konieczna jest promocja imprez odbywających się w mieście poprzez media społecznościowe - w szczególności tik toka (padła propozycja aby tymi kanałami młodzi prowadzili mini ankietę i wywiady zadając proste pytania młodzieży: „Co ci się najbardziej podoba w mieście?” oraz „Gdzie najczęściej lubisz spędzać czas w Tarnowie poza domem?”. Podobne pytania/akcje mogą prowadzić także inne instytucje/placówki – np. miasto, za pośrednictwem fb Mój Tarnów).
- Młodzi zgłosili potrzebę posiadania „swojej osoby”, a więc kogoś młodego, do kontaktu w miejskich instytucjach organizujących imprezy, celem dostosowania oferty do ich potrzeb. Chcieliby mocniej użytkować rynek dla celów spotkań i zabaw młodzieży, m. in. zaproponowali Kino Plenerowe na rynku podczas wakacji (podczas spaceru obecny był przedstawiciel Stowarzyszenia Made in Tarnów, które w ramach projektu „Tarnów – Nowe Spojrzenie” finansowanego ze środków NOR w programie „Rozwój Lokalny”, zorganizowało minionego lata 3 projekcje takiego kina na Kantorii oraz będzie realizować je również w tym roku; potwierdzono więc gotowość do poprowadzenia takich wydarzeń na rynku; będzie to zatem tylko kwestia pozyskania zgód od stosownych jednostek miejskich oraz pozyskania ok. 200 leżaków aby można było wygodnie usiąść podczas seansów na płycie rynku).  
Młodzi wyrazili również potrzebę posiadania podobnej jak wcześniej osoby do kontaktu z młodzieżą w mieście, przy współpracy z Młodzieżową Radą Miejską.
- W mieście powinno odbywać się więcej wydarzeń z udziałem znanych osób związanych z kulturą, popularnych w mediach (tv, Internecie, social mediach). Młodzi chcieliby koncertów i spotkań w różnych miejscach w mieście: imprezy pod hasłem „Tarnów przyciąga...”.
- Połączenia komunikacyjne Tarnowa z pobliskimi gminami wymagają poprawy - młodzież, która mieszka poza granicami miasta ma duże problemy z obecnością w życiu kulturalnym i towarzyskim miasta, ze względu na brak połączeń komunikacyjnych po szkole. Padły propozycje aby na przykładzie rozwiązania stosowanego przez miejskie linie komunikacyjne w Bochni, wprowadzić w Tarnowie 2 STREFY komunikacji miejskiej. Strefa 1 dotyczyłaby granic miasta wg cen obowiązujących tutaj standardowo, natomiast strefa 2 terenów poza granicami miasta, gdzie obowiązywałyby wyższe ceny komercyjne, jednak usługi świadczyłyby wciąż miejskie linie czyli MPK.
- Siłownie plenerowe są dobrze postrzegane i odbierane przez młode osoby (dla swoich potrzeb młodzi woleliby jednak siłownie plenerowe ze zwiększoną liczbą prostych drążków zamiast różnorodnych ławek siłowych).

- Młodzi uczestnicy spacerów zwrócili uwagę na słabsze poczucie bezpieczeństwa w centrum miasta wśród rówieśników i zgłosili konieczność wyraźnej interwencji policji i straży miejskiej w przypadku aktywności grup pseudokibiców szczególnie w stosunku do młodych.
- Wpisanie inicjatyw osób młodych do GPR jako konkretnych przedsięwzięć rewitalizacyjnych, których realizacja będzie mieć charakter cykliczny (MRM planuje m. in. projekt dot. plant przy ul. Krakowskiej oraz tydzień wydarzeń dla młodych).

Oferta cenowa usług na obszarze rewitalizacji jest przez młodych akceptowalna.

### II. 3. Warsztaty rewitalizacyjne podsumowujące spacerzy diagnostyczno-badawcze na obszarze rewitalizacji

W dniu 23 stycznia 2023 r. odbyły się w Sali Lustranej przy ul. Wałowej 10 warsztaty rewitalizacyjne podsumowujące przeprowadzone w dniach 11, 12 i 14 stycznia br. spacerzy diagnostyczno-badawcze z udziałem mieszkańców (w tym również przedsiębiorców i organizacji pozarządowych).

Celem warsztatu było podsumowanie realizacji GPR w celu zaplanowania jego aktualizacji, wypracowanie pomysłów na projekty z zakresu dostępności, przedsiębiorczości, estetyki przestrzeni publicznej i działań społecznych.

Uczestnikami, zaproszonymi wcześniej przez koordynatora rewitalizacji, byli interesariusze rewitalizacji w rozumieniu ustawy z dnia 9 października 2015 r. o rewitalizacji, uczestnicy spacerów, społecznicy i liderzy społeczni z obszaru rewitalizacji oraz przedstawiciele wybranych wydziałów UMT.

Warsztaty trwały 2 godziny i poprowadzone zostały przez doradców ze ZMP.

Syntetyczne zestawienie pomysłów wypracowanych podczas warsztatów przez różne grupy interesariuszy (mieszkańców, organizacji pozarządowych, przedsiębiorców i pracowników jednostek miejskich oraz urzędu miasta), przedstawia tabela 5.

**Tabela 5. Zadania z obszarów: przedsiębiorczość, dostępność – pomysły uczestników warsztatów**

Nazwa zadania	Kto skorzysta	Gdzie:	Cel:	Problem:
<b>Przedsiębiorczość</b>				
1. ulgi dla najemców przy starówce w zamian za wydłużenie godzin pracy	przedsiębiorcy, klienci, mieszkańcy	starówka	prostsze wejście na rynek dla przedsiębiorców, zatrudnienie pracowników na zmiany wieczorne	wymarła starówka, brak najemców, puste lokale, krótko otwarte lokale usługowe
2. konkurs na najwyższą jakość obsługi i jedzenia lokali gastronomicznych, a następnie promowanie najlepszych	przedsiębiorcy, klienci, mieszkańcy	starówka albo cały Tarnów	prostsze wejście na rynek dla przedsiębiorców, zatrudnienie pracowników na zmiany wieczorne	niska jakość lokali gastronomicznych obsługi i jedzenia, długi czas czekania
3. ustalenie nowych zasad orzecznictwa z konserwatorem zabytków	właściciele budynków z obszaru	starówka	ułatwienie kontaktu z konserwatorem zabytków, ułatwienie korzystania z zabytkowych budynków, rozwiązanie problemów remontowych, zwiększenie wartości tych budynków	blokowanie niektórych inwestycji
4. poprawa zdolności komunikacyjnych – parking wielopoziomowy w okolicy starówki i autobusik przez ul. Wałową	przedsiębiorcy, niepełnosprawni, seniorzy	Parking przy budynku TP.SA lub Kapłanówka, busik – ul. Wałowa	ułatwienie dostępu do usług i udostępnienie ich osobom niepełnosprawnym	kłopot z dojazdem do oferty usługowej

5. Analiza liczby pustych lokali w obrębie starówki	przedsiębiorcy	Ulice wokół rynku	Zagospodarowanie pustych lokali na OR	Niska przedsiębiorczość w centrum – słaba oferta handlowa dla mieszkańców i turystów w centrum (mała konkurencyjna); małe wykorzystanie lokali usługowych; niższe dochody dla miasta i właściciele oferowanych lokali;
<b>Dostępność</b>				
1. „Dostępnostrada” - stworzenie trasy pasa dla osób niepełnosprawnych np. do urzędów, obniżenie krawężników, fugowanie	niepełnosprawni, rodzice z wózkami z dziećmi	główne ulice, okolice urzędów, przychodni itp.	udostępnienie starówki, urzędów i ważnych punktów osobom o mniejszej sprawności ruchowej	niedostępna przestrzeń
2. Parkingi w centrum – zapewnienie udziału miejsc dla osób z niepełnosprawnościami	niepełnosprawni i kobiety w ciąży	główne parkingi w mieście	Zwiększenie dostępności centrum miasta dla ON	nieadekwatna liczba miejsc parkingowych zabezpieczonych dla niepełnosprawnych
3. riksze na terenie centrum	każda osoba, które źle się poczuje albo ma problem z poruszaniem się, która ma bagaże	centrum miasta	ułatwienie dostępu do ważnych punktów w centrum, odciążenie starówki od samochodów, zniwelowanie korków	przebieg starówki trudniejszy do przejścia dla osób starszych (brukowane uliczki, wyższa lokalizacja rynku skutkująca koniecznością podejścia pod górę)
4. szkolenia dla kierowców MPK na temat zasad dostępności i kampania społeczna dla mieszkańców na temat zasad zachowania w środkach komunikacji publicznej.	niepełnosprawni, kierowcy (będą się czuli pewniej w pracy)	całe miasto	ułatwienie dostępu do komunikacji miejskiej oraz różnych miejsc w mieście; zwiększenie świadomości społecznej jak życzliwie i pomocnie zachować się wobec ON	nierealizowanie zasad dostępności przez kierowców
5. rzecznik osób niepełnosprawnych (najlepiej osoba reprezentująca środowisko)	niepełnosprawni	całe miasto	reprezentowanie osób niepełnosprawnych, konsultowanie projektów i inwestycji pod kątem dostępności	odbiór prac inwestorskich dot. obiektów miejskich oraz infrastruktury technicznej i drogowej w mieście, bywa niezgodny z wymaganiami i potrzebami ON
6. dostosowanie oświetlenia ulicznego w obszarze miasta	każda osoba poruszająca się po mieście po zmroku	starówka	poprawa bezpieczeństwa, ułatwienie poruszania się	wieczorne i nocne oświetlenie miejskie niedostosowane do potrzeb ON poruszających się na wózkach po nierównych, wybrukowanych uliczkach starego miasta
7. współpraca miasta i aglomeracji miejskiej w sprawie dopracowania sieci komunikacji miejskiej	każda osoba poruszająca się po mieście po zmroku	aglomeracja miejska	poprawa dostępu do centrum	Duże utrudnienia z dotarciem do miasta na wieczorne i weekendowe wydarzenia kulturalne i społeczne i jeszcze większe z dotarciem powrotnym do domu, szczególnie poza granicami miasta (w głównej mierze problem ten dot. osób młodych i młodzieży, którzy nie

				dysponują własnym środkiem lokomocji)
Estetyka przestrzeni				
1. Toaleta dla psów - wyodrębnione miejsce	właściciele psów, mieszkańcy starego miasta	stare miasto	poprawa wyglądu i czystości starówki	psy załatwiają swoje potrzeby wszędzie, obsikują zabytkowe mury
2. System zachęt finansowych na remont kamienic	właściciele budynków, mieszkańcy całego miasta i turyści	starówka	Poprawa wyglądu ulic	Zły stan techniczny kamienic prywatnych
3. Opracowanie spójnej koncepcji estetyki miasta. Utworzenie jednostki obsługiwanej przez zespół: kompetentnego plastyka i ogrodnika. Opracowanie korekty uchwały krajobrazowej	mieszkańcy	całe miasto	poprawa estetyki przestrzeni publicznej w Tarnowie	brak spójnej koncepcji estetycznej, nadmiar reklam, chaos w zabudowie, niskiej jakości projekty zieleni miejskiej
4. Stworzenie stanowiska konserwatora miejskiego	Całe miasto	Urząd Miasta	Uproszczenie/ skrócenie procedury uzgadniania dokumentacji projektowej	problem z komunikacją z konserwatorem wojewódzkim, niezależnie od opcji politycznej lub kadencji, długotrwały problem. Urzędnik „z zewnątrz” nie czuje tej przestrzeni.
5. Zadrzewienie ulic i skwerów gatunkami drzew o szybkim przyroście tak, aby dawały latem cień	osoby starsze, rodzice małych dzieci, wszyscy odwiedzający stare miasto	stare miasto oraz inne, wybetonowane dzielnice (poza Mościcami).	poprawa estetyki miasta i zapewnienie cienia latem	brak cienia latem, duże połacie utwardzonej nawierzchni.
6. Gaj sprawiedliwych (działanie w toku, za sprawą Towarzystwa opieki nad Zabytkami Żydowskimi. Nasadzenie drzew owocowych przy synagodze.	wszyscy mieszkańcy i odwiedzający	obszar starego miasta	urozmaicenie przestrzeni	brak roślin
7. Wsparcie doradcze przy pozyskiwaniu zewnętrznych funduszy na remont prywatnych obiektów zabytkowych	właściciele obiektów zabytkowych i mieszkańcy miasta	stare miasto	poprawa wizerunku miasta	brak wiedzy o źródłach finansowania remontów zabytków, degradacja historycznej tkanki
8. Wypuścić zieleni na miasto! Kampania zachęcająca do wprowadzania wszelkich form roślinnych do przestrzeni miejskiej. Oprócz drzew, na poprawę wyglądu ulic mają wpływ ukwiecone okna i balkony, pnącza na elewacjach, słupach i murach, urządzone mini ogródki, łąki kwietne w miejscach nieużytków.	właściciele budynków, mieszkańcy, turyści.	całe miasto	poprawa estetyki i wizerunku miasta	nieestetyczne, zaniedbane zaułki
9. Ograniczenie sprzedaży alkoholu	mieszkańcy, turyści	stare miasto	poprawa bezpieczeństwa i zmiana wizerunku starówki	duże natężenie sklepów monopolowych. Leżący ludzie pod wpływem alkoholu.

10. Urządzenie przestrzeni sakralnych. Wyrównanie zapadającej się nawierzchni placu	mieszkańcy, turyści	plac katedralny	poprawa bezpieczeństwa i zmiana wizerunku starówki	zaniedbany plac przy katedrze w centrum starówki
11. Nowe, współczesne murale z przesłaniem społecznym lub dla dzieci	stare miasto	ściany szczytowe budynków	uatrakcyjnienie przestrzeni	ponure ulice
<b>Działania społeczne</b>				
12. Urządzenie przestrzeni sprzyjających integracji mieszkańców	rodzice dzieci i właściciele psów	Zakątek Łokietka	lepszere dostosowanie przestrzeni do potrzeb mieszkańców	brak miejsca, gdzie zwyczajni mieszkańcy „z dzieckiem i z psem” mogą przyjść i pobyc i nie będą nikomu przeszkadzać.
13. ruchome koncerty	rodzice dzieci i właściciele psów	podwórka przy ul. Waryńskiego, Plac Drzewny przy ul. Lwowskiej, Zakątek Łokietka	umożliwienie wyjścia „grajkom” na ulice, ożywienie ulic latem	brak pozwoleń na prowadzenie aktywności w przestrzeni publ. dla artystów (krawców rysowników itp.)
14. Sztuka miejsca szuka!	lokalni twórcy, mieszkańcy i turyści, makijażystki	stare miasto	promocja talentów, ożywienie miasta, atrakcja inspiracja dla dzieci	lokalni twórcy nie pokazują swoich dzieł publiczności

Źródło: warsztat rewitalizacyjny z mieszkańcami z dnia 23 stycznia 2023 r. w Sali Lustrzanej.

#### II.4. Wyniki ankietyzacji

Ankietyzacja była przeprowadzona w terminie: 10 maja – 16 czerwca 2022 r. Formularz ankiety udostępniono na stronie miasta w zakładce poświęconej rewitalizacji w mieście oraz na stronie głównej, a stosowne linki promowano również w mediach społecznościowych miasta. Dodatkowo ankieta została rozesłana przez koordynatora rewitalizacji do organizacji pozarządowych, przedsiębiorców i mieszkańców angażujących się w proces rewitalizacji w Tarnowie<sup>21</sup>.

Ankieta kierowana była do interesariuszy zewnętrznych, tj. mieszkańców miast (zamieszkujących obszar rewitalizacji, mieszkających poza obszarem rewitalizacji, właścicieli i użytkowników wieczystych nieruchomości zlokalizowanych na obszarze rewitalizacji, przedsiębiorstw oraz organizacji pozarządowych działających na obszarze rewitalizacji, a także podmiotów realizujących przedsięwzięcia ujęte na liście przedsięwzięć rewitalizacyjnych w GPR dla miasta Tarnowa na lata 2017-2023), a także do interesariuszy wewnętrznych, za których uznano przedstawicieli urzędu miasta oraz jednostek miejskich. Formularz ankiety obejmował 22 pytania, z których większość złożona była z kafeterii różnorodnych odpowiedzi do wyboru. W ankiecie poruszono kwestie orientacji w działaniach objętych procesem rewitalizacji w mieście oraz znajomości obszaru tych działań (obszar rewitalizacji – OR), oceny dotychczasowego przebiegu rewitalizacji – ogólnej oraz w wyszczególnionych zakresach, takich jak: problemy społeczne mieszkańców OR, jakość życia na OR, bezpieczeństwa, udział mieszkańców OR w życiu publicznym i społecznym, przestrzeń do spędzania czasu wolnego, jakość przestrzeni publicznej na OR, stan techniczny budynków na OR, jakość terenów zielonych i rekreacyjnych OR, poziom aktywności mieszkańców i organizacji społecznych, warunki do prowadzenia działalności gospodarczej, kontakty między urzędnikami a mieszkańcami, aktywności ankietowanych w prowadzonych działaniach, braków w działaniach, których wg badanych najbardziej potrzeba na OR, propozycji działań wzmacniających proces rewitalizacji w sferze społecznej, uwarunkowań/czynników gwarantujących sukces rewitalizacji w mieście oraz tych stanowiących jej

<sup>21</sup> Formularze ankiet stanowią załącznik nr 2 do niniejszego dokumentu GPR.

zagrożenie, posiadania na tym obszarze nieruchomości (w tym w jakiej formie – własność, użytkowanie wieczyste, wspólnota mieszkaniowa) i ujęcia jej w ewidencji zabytków miejskich, remontów przeprowadzonych, planowanych lub obecnie realizowanych w nieruchomości położonej na OR (w tym poszczególnych elementów budynku, takich jak: dach, elewacja frontowa czy tylna, stolarki okiennej i drzwiowej, prace ogólnoremontowe, np. malowanie klatki schodowej, instalacja ogrzewania centralnego, instalacje wodno-kanalizacyjne, instalacja gazowa, elektryczna, prace zdruńskie) oraz przeszkód stojących na drodze do przeprowadzenia takiego remontu, a także planów i chęci zgłoszenia działań remontowych jako przedsięwzięcie do aktualizowanego GPR. Pytania były więc dość dokładne i wymagały pewnej orientacji w zakresie nieruchomości, do której respondent posiada tytuł prawny. Formularze ankiety stanowią załącznik do niniejszego Programu.

Na ankietę skierowaną do interesariuszy zewnętrznych odpowiedziało 95 osób, a ankietę dedykowaną miejskim pracownikom wypełniło 53 osoby.

Wśród zewnętrznych interesariuszy ponad 61% wiedziało gdzie znajduje się obszar, na którym prowadzony jest proces rewitalizacji w Tarnowie (na stronie miasta, w miejscu gdzie podany był link do ankiety, dodano również mapę obszaru rewitalizacji).

Na pytanie jak na ten moment respondenci postrzegają obszar rewitalizacji wypowiedziało się ok. 61% z tej grupy, a wśród nich nie potrafiło/nie chciało podać swej oceny, wybierają odpowiedź: „trudno powiedzieć” ok. 57%. Niestety większość wypowiadających się w ankiecie (ponad 64%) nie miała wiedzy o planowanych lub realizowanych działaniach rewitalizacyjnych jak też nie była osobiście zaangażowana w proces rewitalizacji (ponad 88%). Wyraźna większość tych osób, bo  $\frac{3}{4}$ , oceniła zaangażowanie społeczne mieszkańców w ww. proces jako małe. Wg nich wynika ono w pierwszej kolejności z braku informacji, a następnie z braku wiary w sens działań oraz z braku chęci do działania.

W kolejnym pytaniu respondenci próbowali ocenić działania rewitalizacyjne, prowadzone w Tarnowie w podanych obszarach/zakresach. Ocena ta zdaniem większości badanych wypadła następująco:

- Problemy społeczne mieszkańców obszaru rewitalizacji: nie zauważono zmian,
- Jakość życia na obszarze rewitalizacji: nie zauważono zmian,
- bezpieczeństwo: nie zauważono zmian,
- Udział mieszkańców obszaru rewitalizacji w życiu publicznym i społecznym: bez zmian,
- Przestrzeń do spędzania czasu wolnego: widoczne zmiany na plus,
- Jakość przestrzeni publicznej obszaru rewitalizacji: widoczne zmiany na plus,
- Stan techniczny budynków zlokalizowanych na obszarze rewitalizacji: brak zmian, lecz zaraz niewiele mniej wskazań padło na odpowiedź, że zmiany są na plus,
- Jakość terenów zielonych oraz rekreacyjnych na obszarze rewitalizacji: brak zmian, a niewiele mniej osób wybrało opcję, że jest nawet gorzej,
- Poziom aktywności mieszkańców i organizacji społecznych: brak zmian,
- Warunki do prowadzenia działalności gospodarczej: jw.
- Kontakty między urzędnikami a mieszkańcami: jw.

Zatem jedynie działania w obszarze przestrzeni czasu wolnego i przestrzeni publicznej na OR, oceniono na plus, acz dostrzeżono też pozytywne zmiany w stanie technicznym budynków z tego obszaru. Widać natomiast wysokie zapotrzebowanie badanych na poprawienie jakości terenów zielonych na OR, bo tutaj pojawiły się nawet oceny, że jest gorzej niż było.

Wśród działań jakich powinno być więcej na OR, ankietowani wskazali najliczniej 3 z podanych 7, w następującej kolejności:



- działań w sferze gospodarczej (np. zaadoptowanie pustych lokali usługowych pod nowe działalności)

- działań w sferze środowiskowej (np. zagospodarowanie i uporządkowanie terenów zielonych),

- działań w sferze społecznej (np. zagospodarowanie czasu wolnego dla dzieci i młodzieży).

Na kolejnej pozycji znalazły się działania techniczne, np. remont i przebudowa dróg<sup>22</sup>.

Większość badanych wskazała minigranty na działania lokalne, a także centra aktywności lokalnej oraz zajęcia integracyjne dla rodzin jako propozycję działań wzmacniających proces rewitalizacji w sferze społecznej. W tym pytaniu pojawiły się także indywidualne propozycje mieszkańców, np. zwiększenie roli i uprawnień rad osiedlowych, rozwiązanie tematu ulicy Wałowej („lokale puste bo nie ma dojazdu i zakaz ruchu samochodowego”), budowa nowoczesnego budynku biblioteki miejskiej, przestrzeganie nakazu by groźne psy miały na spacerach zakładane kagańce.

Zdaniem tej grupy badanych mieszkańców (w tym przedsiębiorców i przedstawicieli NGOs), sukces tarnowskiej rewitalizacji zależy od dokładniejszego informowania o planowanych i realizowanych działaniach, zwiększenia zaangażowania finansowego Miasta Tarnowa i zwiększenia liczby konsultacji społecznych i spotkań z mieszkańcami. Najmniej osób wybrało odpowiedź, że na sukces ten wpłynie zwiększenie zaangażowania finansowego prywatnych podmiotów, co sugeruje niski poziom świadomości i chęci zaangażowania się w proces rewitalizacji wypełniających tę ankietę osób.

Zagrożenia związane z dalszym prowadzeniem rewitalizacji w Tarnowie uplasowały się wg kolejności:

- brak środków na inwestycje na obszarze rewitalizacji,

- brak współpracy między miastem a innymi podmiotami,

- negatywny odbiór podejmowanych działań przez lokalną społeczność.

Wśród 95 ankietowanych tylko 31,5% było właścicielami, użytkownikami wieczystymi lub administratorami nieruchomościami położonych na OR. Najwięcej było prywatnych właścicieli, członków wspólnoty mieszkaniowej (pozostałe formy własności/zarządu nieruchomościami – TBS, spółdzielnie mieszkaniowe, administrator, reprezentowane było po równo). Do tych osób kierowane były kolejne pytania z zakresu ewidencji zabytków i działań remontowych. Zasób budynków, który został wskazany w ankiecie jest mocno zróżnicowany – od budynków objętych ewidencją zabytków (3 obiekty), przez budynki remontowane w 1975 r., co 5 lat, na bieżąco czy też w roku 2022, do budynków nowych, bez potrzeb remontowych.

Najczęściej w działaniach remontowych odbyły się prace ogólnoremontowe, np. malowanie klatki schodowej, remonty elewacji (frontowej i tylnej) oraz remonty dachów. W najbliższym czasie blisko 1/3 tych budynków ma zaplanowane remonty i mają to być remonty dachu, instalacji centralnego ogrzewania, instalacji wodno-kanalizacyjnej i elektrycznej. Działalność remontową w ww. budynkach wstrzymuje brak środków finansowych, ale w 1/3 z nich remonty prowadzi się na bieżąco, od razu gdy wystąpi taka konieczność. Działania remontowe dot. niespełna ¼ z tych budynków mogą zostać zgłoszone jako przedsięwzięcie rewitalizacyjne do GPR.

Udział poszczególnych grup respondentów ww. ankiety przedstawiał się następująco:

- najwięcej osób z obszaru rewitalizacji (ok. 55%),

---

<sup>22</sup> Warto w tym miejscu zaznaczyć, że na obszarze rewitalizacji generalnie nie ma już dróg wymagających pilnego remontu, a w ostatnich latach, po okresie pandemii, w mieście budowane są 3 nowe ronda, a kolejne są w planach. Kwestia budowy dróg, zwłaszcza nowych, jest najczęściej poruszany tematem podczas spotkań przedstawicieli miasta z mieszkańcami i można przypuszczać, że również i przy tej okazji (ankiety dot. głównie sytuacji na OR) badani wybierali tę odpowiedź, niekoniecznie odnosząc ją strictly do obszaru rewitalizacji (na nowych osiedlach mieszkaniowych, zwłaszcza jednorodzinnych i w ich pobliżu, istnieje więcej potrzeb z zakresu remontów infrastruktury drogowej).

- ponad 1/3 osób spoza OR,
- 2. właścicieli/ użytkowników wieczystych nieruchomości położonej na obszarze rewitalizacji,
- 2. przedsiębiorców prowadzących działalność na obszarze rewitalizacji,
- 2. podmioty realizujące przedsięwzięcia rewitalizacyjne wynikające z GPR Miasta Tarnowa.

Przeprowadzona ankieta, na bazie pytań opracowanych przez doradców/ekspertów IRMiR, wspierających miasto w procesie aktualizacji GPR, wskazała, że w procesie rewitalizacji w mieście wciąż dużo jest do zrobienia. Cenna informacja jaka wypływa z pozyskanych odpowiedzi to ta, że mieszkańcy słabo odczuwają współodpowiedzialność za proces rewitalizacji w mieście i że generalnie nie chcą się w tych działaniach aktywować. Zdecydowanie więcej koniecznych jest działań miękkich, o charakterze społecznym i integrującym, inkluzyjnym dla mieszkańców wszystkich grup społecznych.

Z ankiety skierowanej do pracowników tarnowskiego urzędu i różnych jednostek miejskich, wynika także, że proces rewitalizacji jest słabo znany w mieście – nie mówi się o nim na tyle powszechnie, by pracownicy wydziałów ze sobą współpracujących znali konkretne informacje na temat prowadzonych działań z tego zakresu. Tylko przedstawiciele kilku wydziałów (Rozwoju Miasta – w której osadzona jest funkcja koordynatora rewitalizacji, Rozwoju Gospodarczego, Geodezji i Nieruchomości, Edukacji, Infrastruktury Miejskiej, CUS i Komunikacji Społecznej zajmującego się promocją) oraz Zarządu Dróg i Komunikacji, wykazali zaangażowanie w opracowanie dokumentu GPR oraz uczestnictwo we wdrażaniu przedsięwzięć rewitalizacyjnych w sferze technicznej (ZDiK i WIN) oraz społecznej (CUS, WRM, WKS). Najwięcej zmian na plus, w tej grupie badanych, zauważonych zostało w jakości przestrzeni czasu wolnego (37 głosów) oraz po równo – w jakości przestrzeni publicznej OR (33) oraz jakości terenów zielonych tego obszaru. Najgorzej oceniono sytuację w zakresie warunków prowadzenia działalności gospodarczej (9) oraz aktywność mieszkańców (13) i kontaktach z mieszkańcami (13). W tym ostatnim aspekcie najwięcej było też odpowiedzi, że sytuacja uległa pogorszeniu.

Blisko połowa osób pracujących w strukturach miejskich pozytywnie oceniła obecny stan OR, wybierając odpowiedź, że intensywność działań w tym miejscu ożywiła OR. Wszyscy wypowiadający się w tej ankiecie zgodnie zanegowali stwierdzeniu, że na obszarze rewitalizacji we wszystkich sferach jest wystarczająco dużo działań. Najwięcej osób wskazało konieczność takich działań w sferze przestrzenno-funkcjonalnej, a w drugiej kolejności – w sferze gospodarczej. Najmniej koniecznych działań respondenci widzieli w sferze technicznej. Z pewnością osoby pracujące w strukturach miasta mają szerszy zakres informacji i wiedzy nt. realizacji działań inwestycyjnych prowadzonych przez miasto, tym bardziej, że niektóre z tych inwestycji realizowały wydziały, biorące bezpośredni udział w tej ankiecie. Wśród działań, które mogłyby wzmocnić proces rewitalizacji, najczęściej wskazano minigranty na działania lokalne oraz cykliczne spacer historyczne, a następnie zajęcia integracyjne dla rodzin i tego typu zajęcia dla seniorów. Padła też prosta propozycja, aby były to wspólne prace, działania na rzecz przestrzeni, w której się mieszka = dawne czyny społeczne.

Sukces rewitalizacji w Tarnowie wypowiadający się uzależniają od dokładniejszego informowania o planowanych i realizowanych działaniach i zwiększenia zaangażowania lokalnej społeczności. Na 3. miejscu zaś, wskazują zwiększenie zaangażowania podmiotów społecznych i gospodarczych. Główne zagrożenia wskazane w tej ankiecie to brak środków na inwestycje na obszarze rewitalizacji, negatywny odbiór podejmowanych działań przez lokalną społeczność, a nawet zmniejszenie zainteresowania lokalnej społeczności rewitalizacją. W następnym pytaniu, dot. głównych problemów obszaru rewitalizacji, które wymagają rozwiązania przy użyciu narzędzi ujętych w ustawie o rewitalizacji, badane osoby wskazały przede wszystkim dużą liczbę nieruchomości prywatnych wymagających remontu, nieuregulowane stany prawne nieruchomości, w tym pustostany i zły stan

techniczny budynków w gminnym zasobie mieszkaniowym. Rozważając przesłanki do uruchomienia programu dotacji do remontów nieruchomości prywatnych w Tarnowie, prawie połowa odpowiadających potwierdziła, że takowe istnieją, z czego większość warunkowała stworzenie tego programu zabezpieczeniem środków w budżecie miasta na jego realizację (tylko 7 osób argumentowała stworzenie takiego programu faktem, że na OR jest dużo nieruchomości prywatnych niewpisanych do rejestru zabytków wymagających remontu). Kolejne pytania nawiązywały już stricte do narzędzi wspierających proces rewitalizacji, dostępnych dla danej gminy/miasta pod warunkiem uchwalenia na obszarze rewitalizacji tzw. Specjalnej Strefy Rewitalizacji (SSR), której zarówno w pierwotnym dokumencie GPR nie przewidywano, jak i nie przewiduje się dalej w niniejszym Programie z różnych względów<sup>23</sup>. Są to konkretne pytania wymagające pewnej wiedzy z zakresu rewitalizacji i ww. narzędzi. Na pytanie: Czy istnieją przesłanki do uruchomienia prawa pierwokupu nieruchomości?, udzielone odpowiedzi rozkładają się dość równomiernie – niewielka większość wybrała odpowiedź: „Tak, jest to narzędzie potrzebne z uwagi na konieczność nabywania przez gminę nieruchomości istotnych dla procesu rewitalizacji”, ale niewiele mniej nie miało zdania lub wybrało odpowiedź: „Nie, z powodów finansowych nie będzie zastosowania dla tego narzędzia na obszarze rewitalizacji”. Nie można zatem na podstawie tego pytania jednoznacznie ocenić wybranych odpowiedzi. W pytaniu dot. przesłanek do wprowadzenia zakazu wydawania decyzji o warunkach zabudowy, większość urzędników nie miało zdania lub potwierdziła istnienie takich przesłanek, uzasadniając, że to narzędzie potrzebne do ograniczenia niekorzystnych zmian w zagospodarowaniu obszaru rewitalizacji. Na kolejne pytania większość odpowiadała jak poniżej:

- Czy istnieją przesłanki do korzystania ze społecznego budownictwa czynszowego jako celu publicznego na obszarze rewitalizacji? Tak, wprowadzenie celu publicznego w postaci społecznego budownictwa czynszowego na obszar rewitalizacji zwiększy dostępność do niedrogich lokali mieszkalnych na tym terenie (20 os.);

- Czy istnieją przesłanki do korzystania ze specjalnych bonifikat przy sprzedaży nieruchomości gminnych położonych na obszarze rewitalizacji? Tak, jest to narzędzie potrzebne dla utrzymania skuteczności procesu rewitalizacji (25 os.);

- Czy istnieją przesłanki do korzystania z wyłączeń na cele publiczne na obszarze rewitalizacji i związanego z nimi braku obowiązku wpłaty odszkodowań do depozytu sądowego w przypadku nieruchomości o niewyjaśnionym stanie prawnym? Tak, jest to narzędzie potrzebne do ograniczenia problemu pustostanów na obszarze rewitalizacji (22 os.);

- Czy istnieją przesłanki do korzystania z ułatwień w ustalaniu stron (wyjaśnianie stosunków własnościowych) w postępowaniach administracyjnych związanych z nieruchomościami położonymi na obszarze rewitalizacji? Tak, jest to narzędzie potrzebne przy sprawnej realizacji działań rewitalizacyjnych z powodu dużej skali nieruchomości o nieuregulowanym stanie prawnym na obszarze rewitalizacji (35 os.);

- Czy istnieją przesłanki do korzystania z ułatwień w wyprowadzkach najemców mieszkań w zasobie komunalnym w przypadku generalnych remontów? Tak, jest to narzędzie potrzebne do sprawnej realizacji działań inwestycyjnych na obszarze rewitalizacji z powodu dużej skali remontów gminnego zasobu mieszkaniowego planowanego do realizacji w najbliższych latach (26 os.);

- Czy istnieją przesłanki do korzystania z dopłaty do czynszów w przypadku inwestycji remontowych zgodnie z ustawą z dnia 20 lipca 2018 r. o pomocy państwa w ponoszeniu wydatków

---

<sup>23</sup> głównie finansowych ale też organizacyjnych, bo wprowadzenie SSR wymaga systematycznych działań, które należałyby do najbardziej obciążonych wydziałów merytorycznych (istnieje ryzyko, że wydziały te w obecnym składzie mogłyby nie podołać dodatkowym zadaniom/obowiązkom).

mieszkańczych w pierwszych latach najmu mieszkania? Tak, jest to narzędzie potrzebne do wsparcia najemców tego zasobu z uwagi na dużą skalę planowanych remontów zasobu mieszkaniowego (19 os.);

- Czy istnieją przesłanki do korzystania z instrumentu podwyższenia opłaty adiacenckiej do 75% wzrostu wartości nieruchomości na obszarze rewitalizacji? Nie mam zdania (23 os.);

- Czy istnieją przesłanki do korzystania z możliwości spełnienia roszczeń majątkowych zgłoszonych do wyremontowanych nieruchomości położonych na obszarze rewitalizacji przez świadczenie pieniężne lub nieruchomość zamienną? Nie mam zdania (18 os.).

Wyniki obu ww. ankiet wskazały, że najwięcej pozytywnych zmian badani mieszkańcy oraz zatrudnieni w strukturach miasta widzą w 2 obszarach: jakość przestrzeni czasu wolnego oraz jakość przestrzeni publicznej OR. Najbardziej oczekiwane przez biorących udział w ankietach są działania w sferze gospodarczej, w sferze środowiskowej i przestrzenno-funkcjonalnej oraz społecznej. Działania tych powinno być na OR więcej. Obie strony tarnowskiej rewitalizacji (mieszkańcy jako interesariusze zewnętrzni oraz przedstawiciele urzędu i jednostek miejskich jako interesariusze wewnętrzni) potwierdziły, że kontakty między nimi wymagają poprawy. Najmniej koniecznych działań respondenci widzieli w sferze technicznej. Wśród działań, które mogą wzmocnić proces rewitalizacji w sferze społecznej, obie grupy respondentów ww. ankiet wskazali przede wszystkim minigranty na działania lokalne oraz zajęcia integracyjne dla rodzin. Natomiast sukces tarnowskiej rewitalizacji uzależniają oni w głównej mierze od dokładniejszego informowania o planowanych i realizowanych działaniach oraz zwiększenia zaangażowania lokalnej społeczności.

## II.5. Diagnoza czynników społecznych, gospodarczych, techniczno-funkcjonalnych oraz środowiskowych

### Pomoc społeczna

Problemy społeczne zostały przeanalizowane na podstawie Strategii Rozwiązywania Problemów Społecznych Miasta – Tarnów 2030 (<https://bip.malopolska.pl/custarnow,m,409527,strategie-rozwiazywania-problemow-spoecznych-miasta-tarnowa.html>, dostęp na dzień 27.10.2023) oraz danych i informacji od Centrum Usług Społecznych działających w Tarnowie, posiadającym swoje budynki/lokalizacje na obszarze rewitalizacji, w centrum miasta, na starówce.

Ze względu na ograniczenia w pozyskaniu danych o takim stopniu szczegółowości jak w pierwotnej wersji dokumentu (GPR z roku 2017) ze względu na wymogi RODO, bazowano na 4 wskaźnikach w tych obszarze:

1. Liczba rodzin (na OR i w całym mieście)
2. liczba osób korzystających z pomocy MOPS (wartość dla całego miasta i dla OR)
3. wartość świadczeń wypłacanych przez MOPS (dla całego miasta i OR)
4. odsetek rodzin korzystających z Funduszu Alimentacyjnego (dla miasta i dla OR).

Wartości ww. wskaźników przedstawia tabela 6.

Tabela 6. Wskaźniki społeczne

Lp.	Wyszczególnienie	Miasto Tarnów	Obszar rewitalizacji (OR)	Udział wartości OR do wartości dla miasta
1	Liczba osób korzystających z MOPS w 2021 r.	4 601	1 334	0,29

2	Wartość świadczeń wypłacanych przez MOPS w 2021 r.	7 549 342	2 189 309	0,29
3	Liczba rodzin korzystająca z funduszu alimentacyjnego dla miasta w 2021 r.	488	153	0,31

Źródło: dane CUS Tarnów.

Świadczenia społeczne, wypłacane dawniej przez MOPS, a obecnie Centrum Usług Społecznych w Tarnowie dot. następujących problemów społecznych:

- alkoholizm;
- bezdomność;
- bezradność w sprawach opiekuńczo-wychowawczych;
- długotrwała choroba;
- niepełnosprawność;
- potrzeba ochrony macierzyństwa;
- przemoc w rodzinie;
- ubóstwo;
- wielodzietność.

Udział wartości danych dot. problemów społecznych na obszarze rewitalizacji względem wartości w całym mieście wynosi w przypadku wskaźników ujętych w ww. tabeli 6 prawie 30%, co oznacza, że 1/3 osób korzystających ze świadczeń społecznych (jak i rodzin, które korzysta z funduszu alimentacyjnego) zamieszkuje obszar rewitalizacji, a wartość wypłaconych im świadczeń również stanowi blisko 1/3 całości takich świadczeń dla miasta.

Liczba rodzin w całym mieście wynosi 27.300 wg danych wstępnych Narodowego Spisu Powszechnego z 2021 r. (gospodarstw domowych było natomiast 38.000 - zgodnie z definicją GUS gospodarstwo domowe to zespół osób zamieszkujących razem i wspólnie utrzymujących się. Członkowie rodzin mieszkających wspólnie, ale utrzymujących się oddzielnie, stanowią odrębne gospodarstwa domowe. Rodzina natomiast, to dwie lub więcej osób, które są związane jako mąż i żona, wspólnie żyjący partnerzy (kohabitanci) - osoby płci przeciwnej lub jako rodzic i dziecko. Tak więc, rodzina obejmuje parę bez dzieci lub parę z jednym lub większą liczbą dzieci, albo też samotnego rodzica z jednym lub większą liczbą dzieci. Zgodnie z przepisem art. 3 pkt 16 ustawy o świadczeniach rodzinnych<sup>24</sup>, przez rodzinę rozumie się odpowiednio następujących członków rodziny: małżonków, rodziców dzieci, opiekuna faktycznego dziecka oraz pozostające na utrzymaniu dzieci w wieku do ukończenia 25. roku życia, a także dziecko, które ukończyło 25. rok życia legitymujące się orzeczeniem o znacznym stopniu niepełnosprawności, jeżeli w związku z tą niepełnosprawnością przysługuje świadczenie pielęgnacyjne lub specjalny zasiłek opiekuńczy albo zasiłek dla opiekuna, o którym mowa w ustawie z dnia 4 kwietnia 2014 r. o ustaleniu i wypłacie zasiłków dla opiekunów), z czego 1,8% to rodziny alimentacyjne (tj. pobierające fundusz alimentacyjny), z których właśnie 1/3 zamieszkuje OR. W całym mieście w 2021 roku było 2.478 rodzin, które widniały na liście beneficjentów świadczeń pomocy społecznej, stanowiąc 9% wszystkich rodzin Tarnowa.

W ramach działań z zakresu poprawy sytuacji materialnej rodzin poprzez wsparcie rodzin w realizowaniu funkcji ekonomicznej i tworzenie warunków umożliwiających zaspokojenie podstawowych potrzeb bytowych członków rodziny, tj. realizacji celu 1 w priorytecie I „Programu Wspierania Rodziny dla Miasta Tarnowa na lata 2019-2021”, w roku 2021, osiągnięto wskaźniki takie

<sup>24</sup> Ustawa z dnia 28 listopada 2003 r. o świadczeniach rodzinnych, Dz. U. z 2023 r. poz. 390 z późn. zm.

jak w tabeli 7<sup>25</sup>. Niestety brakuje informacji dot. mieszkańców samego OR (od momentu wejścia w życie regulacji dot. bezpieczeństwa danych osobowych, kompletowanie danych w odniesieniu do miejsca adresowego lub określonej grupy społecznej jest utrudnione i powinno wynikać z określonych uzasadnień prawnych). Wg szacunków na bazie wskaźników z tabeli 6, osób tych nie powinno być więcej niż 1/3 wszystkich ww. beneficjentów.

**Tabela 7. Wskaźniki realizacji w 2021 r. celu 1 w priorytecie I „Programu Wspierania Rodziny dla Miasta Tarnowa na lata 2019-2021”**

Nazwa wskaźnika	Wartość wskaźnika
Liczba rodzin - beneficjentów świadczeń pomocy społecznej	2.478
Liczba rodzin - beneficjentów: świadczeń rodzinnych	4.434
świadczeń rodzicielskich	169
Funduszu alimentacyjnego	488
Liczba rodzin, którym udzielono wsparcia w sytuacji zdarzenia losowego	2
Liczba dzieci i młodzieży korzystających z dożywiania	418
Liczba dzieci i młodzieży zakwalifikowanych do wakacyjnej kolonii letniskowej i zimowiska	7
Liczba rodzin Programu Rodzina 500+/ Liczba dzieci Programu 500+	10.991/15.562
Liczba dzieci korzystających z Programu Dobry Start 300+	4
Liczba wydanych Kart Tarnowskiej Rodziny / Kart Dużej Rodziny	4.015/1.741
Liczba partnerów Programu Karta Tarnowskiej Rodziny	102

Źródło: Miejski Ośrodek Pomocy Społecznej w Tarnowie / Wydział Zdrowia i Polityki Społecznej UMT

W 2021 r. wpłynęło 3.393 wniosków o przyznanie dodatku mieszkaniowego, a ostatecznie dofinansowano wydatki mieszkaniowe dla 1.671 gospodarstw domowych. Dodatki mieszkaniowe wypłacane były osobom zajmującym zarówno lokale spółdzielcze, komunalne, zarządzane przez wspólnoty mieszkaniowe, jak również będące własnością prywatną. Kwota wypłaconego dodatku mieszkaniowego zależała od osiąganego dochodu i ponoszonych wydatków. Minimalna wysokość dodatku wyniosła 22 zł miesięcznie, a maksymalna 1.112 zł miesięcznie. Wpłaty były finansowane z budżetu Gminy Miasta Tarnowa<sup>26</sup>. Generalnie liczba osób, którym przyznaje się dodatki mieszkaniowe, rośnie co roku w niewielkim stopniu.

Realizacja celu 2 ww. Programu, jakim było wsparcie rodzin przeżywających trudności w wypełnianiu funkcji opiekuńczo-wychowawczych dała efekty ujęte w tabeli 8. Jak wcześniej, brakuje danych dot. bezpośrednio mieszkańców OR mających problemy w tym obszarze.

<sup>25</sup> Sprawozdanie z Programu wspierania rodziny na lata 2019-2021, rok 2021, Tarnów marzec 2022, s. 3.

<sup>26</sup> Raport o stanie miasta za rok 2021, s. 211-212, pdf dostępny na dzień 11 grudnia 2023 r. na stronie: <https://tarnow.pl/Miasto/Rozwoj/Raport-o-stanie-miasta>,

Tabela 8. Wskaźniki realizacji w 2021 r. celu 2 w priorytecie I „Programu Wspierania Rodziny dla Miasta Tarnowa na lata 2019-2021”

Nazwa wskaźnika	Wartość wskaźnika
Liczba rodzin korzystających z pomocy w formie pracy socjalnej	294
Liczba projektów socjalnych zrealizowanych przez MOPS	7
Liczba zatrudnionych asystentów rodziny	5
Liczba rodzin objętych wsparciem asystenta rodziny	74 (w tym 5 z ustawy „Za Życiem”)
Liczba rodzin korzystających z usług opiekuńczych i specjalistycznych	485
Liczba rodzin objętych terapią indywidualną i grupową	0
Liczba rodzin biologicznych objętych pracą socjalną	105
Liczba rodzin, w których wychowują się dzieci, korzystających z usług opiekuńczych i specjalistycznych usług opiekuńczych	3 rodziny z dziećmi, w tym 1 usługi specjalistyczne
Liczba rodzin objętych poradnictwem specjalistycznym	39

Źródło: Miejski Ośrodek Pomocy Społecznej w Tarnowie

W czasie prac nad uchwaleniem i przyjęciem Strategii Rozwoju dla Miasta - Tarnów 2030 r. zaobserwowano w mieście w obszarze zagadnień społecznych korzystne zmiany<sup>27</sup>, takie jak np.:

- Znaczący spadek liczby bezrobotnych zarejestrowanych absolwentów na 1000 mieszkańców,
- Dynamika spadkowa liczby bezrobotnych zarejestrowanych ogółem na 1000 mieszkańców gminy,
- Malejąca liczba osób korzystających ze środowiskowej pomocy społecznej (ogółem) na 1000 mieszkańców
- Dobrze rozwinięty sektor usług społecznych, m.in.: - najwyższa pozycja w zestawieniu miast na prawach powiatu dot. stosunku liczby miejsc w żłobkach do liczby dzieci w wieku od 0 do 2 lat
- najwyższa pozycja w zestawieniu miast na prawach powiatu dot. udziału liczby miejsc w przedszkolach do liczby dzieci w wieku 3-6 lat
- Widoczna tendencja malejąca w odsetku zadłużonych lokali będących w dyspozycji gminy (komunalne)
- Tendencja rosnąca w liczbie lokali mieszkalnych sprzedanych w ramach transakcji rynkowych w przeliczeniu na 1000 mieszkańców
- W porównaniu do innych miast na prawach powiatu najwyższa pozycja w liczba państwowych i samorządowych jednostek prawa budżetowego na 1000 mieszkańców
- Tendencja rosnąca (czołowa pozycja) nowo zarejestrowanych fundacji, stowarzyszeń, organizacji społecznych na 10 tys. mieszkańców - wysoka liczba organizacji społecznych na 1000 mieszkańców
- Jeden z największych wskaźników dot. liczby mieszkańców w wieku 25-34 lat na 1000 mieszkańców w grupie wybranych miast;

<sup>27</sup> Strategia Rozwoju Miasta – Tarnów 2030, s. 6 i 7, pdf, <https://tarnow.pl/Miasto/Rozwoj/Strategia-Rozwoju-Miasta-Tarnow-2030> (dostęp na dzień 03.11.2023).

- Tendencja wzrostowa liczby turystów korzystających z noclegów na 1000 ludności
- Tarnów należy do czołówki miast wdrażających inteligentne rozwiązania wspomagające procesy zarządzania miastem (m. in. multimedialne tablice informacyjne stosowane w komunikacji miejskiej, pomocne są przede wszystkim seniorom i osobom niekorzystającym z informacji w sieci);
- Nawiązana współpraca z okolicznymi JST i doświadczenia w realizacji wspólnych projektów
- Relatywnie niższe koszty życia (usług publicznych) niż w ośrodkach konkurencyjnych (Kraków, Rzeszów).
- Wysoki poziom poczucia bezpieczeństwa w mieście
- Dobrze rozwinięty sektor usług kulturalnych i aktywność lokalnych środowisk twórczych i artystycznych

Wśród problemów z tego obszaru, które dot. również OR, należy wymienić<sup>28</sup>:

- Niekorzystne zmiany w strukturze wiekowej mieszkańców – starzenie się społeczeństwa
- Wysoka migracja i spadający przyrost naturalny
- Wzrost liczby osób bezdomnych w noclegowniach, domach i schroniskach w Tarnowie (ze 158 osób w 2019 roku do 253 osób w 2021 roku);
- Niska atrakcyjność miasta, jako miejsca wyboru dla ludzi młodych i nowych mieszkańców
- Niska konkurencyjność lokalnej oferty mieszkaniowej i wysokie ceny na lokalnym rynku mieszkaniowym (jednorodzinny, wielorodzinny, także w umowach najmu)
- Mała różnorodność i atrakcyjność lokalnej oferty akademickiej w porównaniu do konkurencyjnych ośrodków (Kraków, Rzeszów)
- Mała atrakcyjność oferty gospodarczej i czasu wolnego centrum miasta dla współczesnego odbiorcy – szczególnie dot. to centrum miasta czyli obszaru rewitalizacji,
- Mało elastyczne formy pracy, niedopasowane do "życia rodzinnego" pracownika
- Mała różnorodność lokalnych ofert pracy
- Niewielki stopień włączenia lokalnej przedsiębiorczości w działania społeczne
- Kryzys autorytetów i brak liderów
- Niski poziom dialogu i brak zaufania do zarządzających miastem
- Niski stopień aktywności różnych środowisk społecznych
- Niższy niż w innych miastach na prawach powiatu udział wydatków na dotacje dla organizacji pożytku publicznego w wydatkach bieżących (poniżej średniej)
- Niska frekwencja wyborcza.

Analiza strategicznych i istotnych dokumentów dot. życia społecznego, takich jak: Strategia rozwiązywania problemów społecznych Tarnowa do 2030 r., Ocena zasobów społecznych Gminy Miasta Tarnowa czy Sprawozdań z działalności CUS, pozwala podsumować ten punkt diagnozy następującymi stwierdzeniami.

Wśród problemów społecznych występujących w mieście i na obszarze rewitalizacji, analizowanych już w pierwotnym dokumencie GPR, takich jak: alkoholizm, bezdomność, bezradność w sprawach opiekuńczo-wychowawczych, długotrwała choroba, niepełnosprawność, potrzeba ochrony macierzyństwa, przemoc w rodzinie, ubóstwo, wielodzietność, pojawiły się nowe problemy, które nasiliła pandemia COVID poprzez izolację, stres dot. zdrowia (ryzyko zachorowania i niska jakość opieki medycznej, a przede wszystkim utrudnienia w dostępie do niej w tym trudnym czasie) oraz stres finansowy dot. utrzymania zatrudnienia czy prowadzonej działalności oraz wyżywienia rodziny. Należą

---

<sup>28</sup> Strategia Rozwoju Miasta – Tarnów 2030, s. 7, pdf, <https://tarnow.pl/Miasto/Rozwoj/Strategia-Rozwoju-Miasta-Tarnow-2030> (dostęp na dzień 03.11.2023).



do nich: różnego typu uzależnienia, szczególnie widoczne obecnie wśród dzieci i młodzieży uzależnienie cyfrowe, ale także uzależnienie od substancji psychoaktywnych – dodatkowo: dopalaczy, narkotyków i leków psychotropowych (oprócz alkoholu i nikotyny), niskie kompetencje wychowawczo-opiekuńcze w rodzinach zaliczanych dotychczas do tzw. „inteligentnych”, „wyżej/lepiej sytuowanych”, niestanowiących dotychczas odbiorców pomocy społecznej

Liczba osób w systemie opieki społecznej (czyli korzystających ze świadczeń finansowych) spadła, jednak nie oznacza to, że osoby te/rodziny, stały się bogatsze czy też ich problemy znikły/zostały rozwiązane. Wynika to tylko z kryterium dochodowego, które zmienia progi kwalifikacyjne ww. pomocy społecznej co roku (częściowo przyczynił się do tego z pewnością rządowy program "Rodzina 500+", z którego rodzina z dziećmi otrzymuje na każde dziecko 500 zł miesięcznie, który wszedł w życie 1 kwietnia 2016 rok).

Wśród ww. problemów społecznych pogarsza się sytuacja w obszarze kompetencji wychowawczo-opiekuńczych w środowisku tzw. „dobrych rodzin”, gdzie dzieciom stawia się są zbyt wygórowane wymagania i oczekiwania. Niepotrafiące sprostać im dzieci przeżywają różnego rodzaju problemy natury socjologicznej i psychologicznej (niewiara w swoją wartość i możliwości, depresje, wycofanie się z grup rówieśniczych lub przeciwnie - nawiązanie na zasadzie buntu kontaktów z grupami łamiącymi zasady społeczne oraz przepisy prawa, ucieczka w świat wirtualnych rozrywek i gier, uzależnienie od używek i substancji psychotropowych, akty okaleczenia i targnięcia na własne życie) i wymagają objęcia systematyczną opieką psychologiczną i psychiatryczną. Problem ten pojawia się również w rodzinach, w których nie ma trudności z pieczą rodzicielską, jako skutek czasów lockdownu covidowego i zdalnej szkoły, z którymi wiele dzieci dotąd sobie nie poradziło. W tym obszarze problemów społecznym konieczne będą nowe narzędzia aktywizujące dzieci i młodzież, odciągające ich od uroków życia świata wirtualnego (tworzenie atrakcyjnych dla młodych osób grup integrujących, skupionych wokół ciekawych zajęć, wydarzeń; powierzenie młodym jakiegoś interesującego zadania do wykonania, w którym mogliby podnieść swoje kompetencje i wzmocnić poczucie własnej wartości, budowa miejsca = przestrzeni, w której ich głos byłby decydujący itp.) i wiążących się z tym wielu niebezpieczeństw.

## Sfera gospodarcza

Wg danych Wydziału Rozwoju Gospodarczego 9% mieszkańców Tarnowa to przedsiębiorcy, z czego na obszarze rewitalizacji zarejestrowanych jest ponad 34%. Wszyscy przedsiębiorcy płacą 32% podatku PIT. 44% miejsc pracy w Tarnowie tworzą mikro i mali przedsiębiorcy<sup>29</sup>.

W latach 2017-2023, tj. w okresie obowiązywania oryginalnego dokumentu GPR dla miasta Tarnowa, liczba podmiotów prowadzących działalność gospodarczą zarejestrowaną w Tarnowie, systematycznie rosła. Sytuację tę obrazuje tabela 9.

**Tabela 9. Liczba podmiotów gospodarczych w Tarnowie wg sekcji działalności PKD – stan z k. września 2023 r.**

Sekcja	Branża	2017	2018	2019	2020	2021	2022	30.09.2023
C	Przetwórstwo przemysłowe	968	937	951	953	977	974	971
F	Budownictwo	1099	1133	1272	1357	1410	1483	1521
G	Handel hurtowy i detaliczny, naprawa samochodów	2721	2649	2666	2682	2705	2667	2636

<sup>29</sup> Dzień Przedsiębiorcy 2021, Kampania informacyjna realizowana w polskich miastach przez MZP, Inicjatywę Firm Rodzinnych i Miasto Tarnów wraz z Tarnowskim Centrum Przedsiębiorczości – dane pochodzą z Monitora Rozwoju Lokalnego, [www.minitorrozwoju.pl](http://www.minitorrozwoju.pl).

H	Transport i gospodarka magazynowa	658	673	713	731	745	751	751
I	Zakwaterowanie i usługi gastronomiczne	263	259	258	275	285	285	287
J	Informacja i komunikacja	356	379	413	439	468	511	548
K	Finanse i ubezpieczenia	403	398	398	398	395	378	397
L	Obsługa rynku nieruchomości	569	582	609	638	655	669	684
M	Działalność profesjonalna, naukowa i techniczna	1369	1398	1465	1509	1550	1599	1622
N	Usługi administrowania i działalność wspierająca	346	352	375	395	401	413	420
P	Edukacja	467	464	471	489	527	524	538
Q	Opieka zdrowotna	977	986	1013	1028	1046	1076	1096
R	Kultura, rozrywka i edukacja	248	240	266	280	287	293	298
S i T	Pozostała działalność usługowa	931	928	975	986	1025	1044	1064
A, B, D, E, O, U	Pozostałe branże	162	159	163	162	167	175	174
	Ogółem	11 537	11 686	12 013	12 326	12 644	12 847	13 012

Źródło: Opracowanie Wydziału Rozwoju Gospodarczego UMT.

Na obszarze rewitalizacji natomiast, na dzień 1 listopada 2023 r. zarejestrowanych jest 3 958 przedsiębiorstw, wg danych CEIDG działającej w Tarnowie w ramach Tarnowskiego Centrum Przedsiębiorczości, koordynowanego przez Wydział Rozwoju Gospodarczego UMT<sup>30</sup> (zestawienie wg 165 ulic objętych obszarem rewitalizacji). Z ww. najnowszych danych wynika zatem, że na OR zarejestrowanych jest dokładnie 30% podmiotów prowadzących działalność gospodarczą w mieście. Tabela 8 przedstawia natomiast ujęcie ww. firm wg PKD (na podstawie danych z KRS, rejestru sądowego – zestawienie obejmuje również spółki prawa handlowego). Nie można niestety na tej podstawie wyciągnąć wniosków dot. aktywności tychże podmiotów na OR czy w ogóle w mieście, gdyż nierzadko świadczą oni usługi handlowe dot. innego miejsca niż miejsce rejestracji firmy lub działają w danej branży w całym kraju czy nawet za granicą.

**Tabela 10. Liczba podmiotów gospodarczych zarejestrowanych na OR, wg stanu na dzień 31.10.2023**

Sekcja	Branża	31.10.2023
C	Przetwórstwo przemysłowe	273
F	Budownictwo	297
G	Handel hurtowy i detaliczny, naprawa samochodów	974

<sup>30</sup> Zgodnie z Zarządzeniem nr 372/2024 Prezydenta Miasta Tarnowa z dnia 13 września 2024 r. w sprawie Regulaminu Organizacyjnego Urzędu Miasta Tarnowa, od 1 X 2024 r. wydział ten nosi nazwę Wydział Wsparcia Przedsiębiorczości

<b>H</b>	<b>Transport i gospodarka magazynowa</b>	<b>149</b>
<b>I</b>	<b>Zakwaterowanie i usługi gastronomiczne</b>	<b>153</b>
<b>J</b>	<b>Informacja i komunikacja</b>	<b>118</b>
<b>K</b>	<b>Finanse i ubezpieczenia</b>	<b>134</b>
<b>L</b>	<b>Obsługa rynku nieruchomości</b>	<b>365</b>
<b>M</b>	<b>Działalność profesjonalna, naukowa i techniczna</b>	<b>568</b>
<b>N</b>	<b>Usługi administrowania i działalność wspierająca</b>	<b>200</b>
<b>P</b>	<b>Edukacja</b>	<b>189</b>
<b>Q</b>	<b>Opieka zdrowotna</b>	<b>377</b>
<b>R</b>	<b>Kultura, rozrywka i edukacja</b>	<b>79</b>
<b>S i T</b>	<b>Pozostała działalność usługowa</b>	<b>517</b>
<b>A, B, D, E, O, U</b>	<b>Pozostałe branże</b>	<b>57</b>
	<b>Ogółem</b>	<b>4457</b>

*Źródło: opracowanie własne na podstawie Bazy Podmiotów Gospodarki Narodowej z siedzibą działalności na terenie miasta Tarnowa, wg ulic objętych obszarem rewitalizacji.*

Dane prezentowane są według dominujących sekcji PKD i wynika w nich, że na obszarze rewitalizacji najczęściej przedsiębiorstw działa w branżach: handel hurtowy i detaliczny, naprawa samochodów, a także w branżach: działalność profesjonalna, naukowa i techniczna oraz pozostała działalność usługowa, a na 4. pozycji w branży opieka zdrowotna.

Na samej tylko ulicy Wałowej, która stanowi jedno z zasadniczych przedsięwzięć zgłoszonych do GPR o charakterze mieszanym: inwestycyjno-miękkim (z jednej strony działania włączające lokalnych mieszkańców i przedsiębiorców oraz organizacje pozarządowe i mieszkańców z pozostałych części miasta z racji, że jest to ulica ważna w życiu miasta, która okala starówkę od strony północnej i od lat dziewięćdziesiątych stanowi główny deptak miasta), działalność gospodarczą prowadzi 161 firm w tym: 102 osoby fizyczne, 25 osób prawnych i 34 jednostki organizacyjne, nieposiadające osobowości prawnej<sup>31</sup>. Dominujące wśród nich działalności gospodarcze to:

- kancelarie adwokacie, notarialne i prawnicze;
- biura rachunkowo-księgowo;
- praktyka stomatologiczna, lekarska ogólna, lekarska specjalistyczna, okulistyczna;
- restauracje i inne placówki gastronomiczne;
- fryzjerstwo i pozostałe zabiegi kosmetyczne;

<sup>31</sup> Dane z prezentacji wyników ankietyzacji przeprowadzonej wśród przedsiębiorców prowadzących działalność gospodarczą przy ul. Wałowej w Tarnowie w dniach 20 maja – 27 czerwca 2023 r. przez pracowników Wydziału Rozwoju Gospodarczego UMT.

- kantory wymiany walut;
- zakłady optyczne;
- księgarnie;
- apteka;
- usługi edukacyjne i szkoleniowe;
- pośrednictwo w obrocie nieruchomościami;
- szeroko rozumiany handel i sprzedaż detaliczna.

Wg ankiety przeprowadzonej w maju 2023 r. przez WRG, większość firm świadczących swoje usługi/prowadzących swoją działalność na ulicy Wałowej to podmioty z długoletnim stażem (ponad 20 lat) oraz młode, działające do 5 lat, które zatrudniają od 1 do 44 osób. Dominującą branżą jest tutaj handel i usługi, a zdecydowana większość firm funkcjonuje w lokalach wynajmowanych od prywatnych właścicieli (wg informacji na dzień 15 maja 2023 r. na Wałowej wolnych było 12 lokali użytkowych w zasobie prywatnych kamienic, na parterze z wejściem bezpośrednio z chodnika).

Przedsiębiorcy, którzy wypełnili ww. ankietę (łącznie uzyskano odpowiedzi od 57 podmiotów<sup>32</sup>), są zainteresowani takimi formami wsparcia jak: zwolnienie z podatku od nieruchomości (w przypadku posiadania lokalu na własność), zwolnienie z abonamentu typu „Z”<sup>33</sup>, zwolnienie z opłaty za zajęcie pasa drogowego oraz w przypadku wynajmu lokalu należącego do miasta - obniżenie czynszu, a także: wprowadzenie okresowej komunikacji samochodowej, likwidacja Strefy Płatnego Parkowania w obrębie Starówki (SPP), wsparcie projektanta w zaprojektowaniu witryny lokalu, wprowadzenie komunikacji autobusowej, utworzenie miejsc parkingowych na ulicy Wałowej. Najwięcej głosów dot. likwidacji SPP oraz utworzenia miejsc parkingowych.

W centrum miasta, na OR działa uruchomiony stosowną uchwałą Rady Miejskiej w Tarnowie od 2019 r., program „Śródmieście dla Biznesu”, w ramach którego z puli lokali użytkowych zasobu miejskiego MZB wyznacza się te, które nie znalazły najemcy w drodze formalnego przetargu i oferuje się je podmiotom gospodarczym na preferencyjnych warunkach. Chodzi o czynsz, który przez okres 24 mcy naliczany jest wg minimalnych stawek z gwarancją utrzymania ich przez ten okres. W 3. roku najmu stawka czynszu szacowana jest wg poziomu rynkowego. Program obejmuje zatem 3 lata, z możliwością wydłużenia do 5 lat. Doświadczenia z dotychczasowego przebiegu tego programu nie są za dobre – z programu dotąd korzystały podmioty z problemami dot. funkcjonowania/utrzymania bądź kosztów działalności i najczęściej rezygnowały po okresie 2. lat preferencyjnego najmu.

Zbierając z wyników ankiety najważniejsze propozycje zmian, kierowane ze strony badanych przedsiębiorców, można wymienić:

- likwidacja Strefy Płatnego Parkowania w obrębie Starówki,
- obniżenie opłat z tyt. zajęcia pasa drogowego, co docelowo może przyczynić się do uruchamiania punktów gastronomicznych,
- likwidacja/ obniżenie opłat z tyt. wydania abonamentu typu „Z”

---

<sup>32</sup> ze 122, którzy otrzymali ankietę, co stanowi blisko 47% zwrot ankiet ww. badaniu.

<sup>33</sup> Abonament uprawniający do krótkotrwałego postoju w określonym miejscu, w obrębie Rynku i ul. Wałowej, w godzinach od 10:00 do 18:00, na czas czynnego załadunku i wyładunku towarów; abonament wystawiany jest dla podmiotów prowadzących w obrębie Rynku i na ul. Wałowej działalność gospodarczą w zakresie handlu i usług oraz dla urzędów obsługujących organy administracji publicznej posiadających swoje siedziby w obrębie Rynku i ulicy Wałowej, na te podmioty lub urzędy; abonament wydawany jest na podstawie dokumentu poświadczającego adres siedziby lub miejsca prowadzenia działalności, źródło: <http://www.targowiska.tarnow.pl/?abonamenty,54> (dostęp: 30 listopada 2023 r.)

- kumulacja wydarzeń o charakterze kulturalnym i rekreacyjnym na ul. Wałowej (targi, jarmarki; koncerty, teatry uliczne; wystawy, akcje happeningowe; imprezy promujące zdrowy tryb życia; trasy szlaki turystyczne; biegi, zawody sportowe),
- „Wałowa restauracyjna” – projekt zagospodarowania wolnych lokali prywatnych pod działalność gastronomiczną – zadanie do realizacji dla Managera Śródmieścia
- nawiązanie kontaktu z właścicielami lokali prywatnych oraz poszukiwanie znanych marek restauracyjnych („siecików”), jako potencjalnych najemców powierzchni - zadanie do realizacji dla Managera Śródmieścia
- kampanie promujące wolne lokale do wynajmu pod działalność gastronomiczną, wraz z informacją o obniżeniu opłat z tyt. prowadzenia działalności w postaci ogródków letnich – płatne kampanie w mediach społecznościowych, oferta „szyta na miarę” (jednak, jak potwierdziła ankietyzacja, większość lokali użytkowych, w których przedsiębiorcy prowadzą działalność na ulicy Wałowej, należy do prywatnych właścicieli, zatem do nich należałoby spełnienie niniejszego oczekiwania).

Podsumowując:

W centrum miasta z ciasną zabudową historycznej starówki, stanowiącym obszar rewitalizacji, zlokalizowana jest większość usług handlowych – są to restauracje, bary, sklepy, hotele.

Zdecydowana większość z nich zgłasza problemy związane z postojem i parkingami. Z pewnością w ścisłym centrum brakuje przedsiębiorcom miejsca na swobodne dostawy i możliwość pozostawienia pojazdów ze swojego taboru/floty samochodowej.

Na starówce obowiązuje strefa parkowania: tylko do godz. 10:00 samochody dostawcze mogą dojechać do sklepu/posesji, na której prowadzona jest działalność usługowa. Dodatkowym utrudnieniem prowadzenia działalności gospodarczej w tym obszarze jest fakt, że zlokalizowane tam nieruchomości zabudowane objęte są nadzorem konserwatorskim (są ujęte w rejestrze zabytków lub znajdują się w strefie ochrony konserwatorskiej). Ogranicza to wyraźnie wszelkie działania remontowe, modernizacyjne czy termomodernizacyjne, wydłużając je i generalnie podnosząc koszty ich realizacji<sup>34</sup>.

Prowadzona na obszarze rewitalizacji działalność gospodarcza jest przykładem tzw. biznesu rozproszonego, który charakteryzuje się różnorodnością oferty, zlokalizowaną swobodnie (można rzecz spontanicznie), co przekłada się na typową ofertę usług lokalizowanych w wielu centrach miast. W Tarnowie ogranicza się ona głównie do usług z zakresu: handlu artykułami spożywczymi, odzieżowymi, drogerijnymi (drogerie, perfumerie, sklepy kosmetyczne), farmaceutycznymi (apteki), prasowymi (saloniki prasowe), wyposażenia gospodarstwa domowego, drobnych usług rzemieślniczych z zakresu naprawy obuwia (szewc), zegarków (zegarmistrz), dorabiania kluczy, naprawy torebek i wyrobów skórzanych (kaletnik), usług florystycznych, opieki zdrowotnej (przychodnie zdrowia publiczne i prywatne, okuliści i optycy) oraz gastronomicznych i hotelarskich. Spacerując uliczkami starego miasta w Tarnowie można spotkać się z którąś z ww. form działalności, niekiedy nawet w zaskakujących dla danego ich rodzaju, miejscu. Może to stanowić dodatkowy atut starówki.

Jednak wskazane ww. problemy generują niezadowolenie przedsiębiorców zlokalizowanych na obszarze rewitalizacji, a rozwiązanie powyższych jest bardzo trudne, miejscami niemożliwe, właśnie ze względu na specyfikę starego miasta i ścisłej, historycznej zabudowy oraz układu infrastruktury drogowej. Z tą ostatnią wiąże się też konfliktogenne często podejście do kwestii ruchu pieszego

---

<sup>34</sup> konieczność zachowania zabytkowego charakteru budynków wymaga często kosztownych inwestycji w renowację i utrzymanie, a ochrona zabytkowych budynków wymaga spełnienia wielu regulacji i wymagań konserwatorskich.

w centrum: z jednej strony swobodny dostęp mieszkańców i turystów do rynku i zlokalizowanych tam restauracji, barów, browarów i organizowanych w centrum wielu różnych wydarzeń i atrakcji kulturalno-edukacyjnych wymaga zapewnienia szerokiego toru dla bezpiecznego poruszania się pieszych – pojedynczych osób, zorganizowanych i luźnych grup turystycznych, rodzin z małymi dziećmi i dziećmi w wózkach oraz osób poruszających się na wózkach inwalidzkich oraz rowerzystów, z drugiej natomiast, wymusza konieczność dowozu tych osób do tego miejsca, co wiąże się z organizacją komunikacji miejskiej (podczas gdy autobusy zaliczane są już do uciążliwego dla otoczenia transportu, który wymaga szerokich dróg i wygodnych przystanków, co w ściśle zabudowanym centrum historycznym jest z wielu względów niewskazane) oraz niezbędnymi miejscami dla parkingu i postoju samochodów osobowych. Autokary wycieczkowe są zwykle parkowane w określonych miejscach zlokalizowanych w pobliżu centrum, co jest przyjętym rozwiązaniem przede wszystkim europejskiej turystyki, gorzej natomiast z oczekiwaniami mieszkańców i przedsiębiorców, które najczęściej są nie do pogodzenia.

Znanym rozwiązaniem są wywodzące się z Holandii woonerfy i różne ich europejskie modyfikacje, jednak w tworzeniu ich miasto nie ma jeszcze doświadczeń (wśród podstawowych przedsięwzięć rewitalizacyjnych zaplanowano rewitalizację ulicy Wałowej, okalającej rynek tarnowski – jest to duże przedsięwzięcie, wymagające konsultacji z mieszkańcami i wypracowania dobrego scenariusza jak najmniej konfliktowego systemu poruszania się w tym obszarze i być może właśnie w tym miejscu uda się właśnie zrealizować rozwiązanie na tej bazie). Zbudowanie przestrzeni publicznej w ścisłym centrum Tarnowa i obszaru rewitalizacji, która łączyłaby funkcje ulicy, deptaka, parkingu oraz miejsca spotkań mieszkańców stanowi dla miasta i tarnowskiej rewitalizacji ogromne wyzwanie.

Przeciwieństwem biznesu rozproszonego i różnorodnej, niczym nie regulowanej/ustalanej gospodarki usług w ścisłym centrum miasta i obszarze rewitalizacji są zlokalizowane poza obszarem SAGi, a więc Strefy Aktywności Gospodarczej, w których koncentruje się nowoczesny przemysł i produkcja z zakresu robotyki, informatyki i elektroniki, a przedsiębiorcy dysponują dowolnie wykupionym obszarem z możliwościami indywidualnego sterowania miejscami i terminami dostaw.

Obserwowane wciąż bariery w rozwoju przedsiębiorczości na obszarze rewitalizacji, to:

- braki lokalowe dla prowadzenia nowoczesnego i innowacyjnego biznesu w ścisłym historycznym centrum (brak zgody konserwatora zabytków na bardziej śmiałe – nowoczesne czy innowacyjne zmiany w strukturze zabytkowej kamienic na starówce);
- relatywnie wyższe koszty inwestycji w nieruchomości zabytkowe lub w chronionym obszarze urbanistycznym,
- wysokie koszty powierzchni najmu lokali użytkowych,
- historyczny układ komunikacyjny i preferowanie ruchu pieszego wpływające na politykę zaopatrzeniową,
- silna konkurencja handlu internetowego oraz centrów handlowych, które oferują wygodę zakupów „pod dachem” i duży wybór produktów,
- ściśle uzależnienie sukcesu prowadzonej działalności od poziomu bezpieczeństwa i czystości w centrum miasta (w galeriach handlowych dbanie o czystość otoczenia i przeciwdziałanie ew. przestępstwom/czynom chuligańskim jest prostsza);
- ograniczony dostęp do przestrzeni reklamowej na ulicach, wynikający z zabytkowego charakteru centrum,
- konieczność dostosowania oferowanych przestrzeni handlowych do potrzeb osób z niepełnosprawnościami (co również jest trudniejsze niż w dobrze zorganizowanych i nowoczesnie

zaprojektowanych galeriach handlowych, gdzie dodatkowo koszty wszelkich tego typu modernizacji rozkładają się na wszystkich dzierżawców powierzchni handlowej);

- dodatkowe utrudnienia i koszty związane z sezonowością turystyczną (utrzymanie elastycznej/zmiennej i konkurencyjnej oferty w celu przeciwdziałania spadkom obrotów);
- okresowe utrudnienia w prowadzeniu działalności wynikające z realizacji inwestycji miejskich (remontów, modernizacji) związanych z utrzymaniem historycznego charakteru centrum;
- braki przestrzeni do inwestowania (w układzie historycznego miasta nie ma wolnej przestrzeni do zagospodarowania),
- słabość układu komunikacyjnego miasta (m.in. niedostateczna liczba miejsc parkingowych, szczególnie w miejscach, gdzie koncentruje się działalność gospodarcza - głównie usługowa, stan nawierzchni dróg itp.).
- mało elastyczne podejście do zatrudnienia wśród pracowników (pracownicy szukają nadal miejsc pracy zapewniających długoterminowe umowy o pracę),
- niska świadomość pracodawców w zakresie zarządzania kapitałem ludzkim (w Tarnowie dominują oferty pracy o niskich zarobkach, choć wymagania dot. wykształcenia i doświadczenia kandydata oraz zakresu jego obowiązków nie odbiegają od tych, które składane są w Krakowie czy Rzeszowie),
- słaba aktywność gospodarcza (przedsiębiorczość) mieszkańców, szczególnie w zakresie tworzenia firm innowacyjnych i miejsc pracy;
- słabość dostosowania systemu edukacji szkolnej i wyższej zawodowej do zmieniających się uwarunkowań społeczno-gospodarczych.
- brak zintegrowanej i aktywnej promocji gospodarczej i inwestycyjnej Tarnowa;
- brak stałego i otwartego systemu komunikacji przedsiębiorców (ale też szerzej – mieszkańców) z władzami miasta (problem dialogu miasto próbuje rozwiązywać poprzez powołane pod koniec 2022 r. Tarnowskie Centrum Dialogu w ramach Biura Promocji i Współpracy Zagranicznej UMT)
- brak realnego wpływu przedsiębiorców na decyzje gospodarcze władz miasta;
- mało czytelna struktura oferty inwestycyjnej Miasta Tarnowa oraz brak jej różnych wersji językowych.

Oceniając sytuację gospodarczą w mieście i na OR, można stwierdzić, że w okresie 2017-2023, tj. w latach obowiązywania aktualizowanego programu rewitalizacji dla Tarnowa:

- gospodarka tarnowska kontynuowała swoją ewolucję z tradycyjnego ośrodka przemysłowego w kierunku rozwoju sektora usług;
- odnotowano stały wzrost liczby firm i przedsiębiorstw zarejestrowanych w mieście;
- na obszarze rewitalizacji pojawiły się nowe inwestycje infrastrukturalne, w tym inwestycje sprzyjające rozwojowi usług z zakresu czasu wolnego w centrum miasta;
- miasto kontynuowało starania w zakresie promocji turystyki, wykorzystując swój zabytkowy charakter i historię;
- miasto nadal kładło nacisk na rozwijanie kultury i rekreacji, organizując wydarzenia na obszarze rewitalizacji;
- znajdujące się na obszarze rewitalizacji zabytkowe centrum miasta Tarnowa utrzymało swój charakter centrum handlu i usług dla lokalnej społeczności oraz turystów;
- wiele małych sklepów, kawiarni i restauracji w centrum miasta musiało dostosować się do wyzwań wynikających z pandemii COVID-19, w tym ograniczeń w działalności i zmniejszonego ruchu klientów;

- przedsiębiorcy z obszaru rewitalizacji zmuszeni są modernizować swoją ofertę i usługi, dostosowując je do zmieniających się preferencji konsumentów.

Specyfika prowadzenia biznesu w historycznym, ciasno zagospodarowanym centrum wymaga radzenia sobie z ww. problemami. Natomiast zmieniające się uwarunkowania społeczno-gospodarcze oraz rozwój cyfrowy rodzi dodatkowe wyzwania, którym muszą stawić czoła także tarnowscy przedsiębiorcy działający na obszarze rewitalizacji, takie jak:

- dalsze wprowadzanie i utrzymanie wysokiej jakości różnorodnych usług i atrakcji z obszaru rekreacji i zagospodarowania czasu wolnego,
- konieczność zatrudniania wykwalifikowanej kadry,
- ciągłe dostosowywanie oferty do potrzeb współczesnego klienta, zarówno lokalnego (mieszkańca miasta) jak i napływowego (turysta krajowy i zagraniczny),
- wydłużenie godzin otwarcia zgodnie z oczekiwaniami mieszkańców i natężenia ruchu turystycznego,
- promowanie lokalnych produktów i usług jako elementu unikalności centrum miasta (działania marketingowe i promocje),
- prowadzenie ścisłej współpracy między przedsiębiorcami w centrum miasta w celu promocji wspólnych inicjatyw.

Biorąc pod uwagę ww. problemy i ograniczenia oraz wyzwania związane z prowadzeniem działalności gospodarczej w historycznym obszarze miasta w zabytkowej substancji nieruchomości podlegających nadzorowi lub ochronie konserwatorskiej oraz jej bezpośredni wpływ na proces ożywiania i wyprowadzania obszaru rewitalizacji ze stanu kryzysowego (zgodnie z art. 2.1. ustawy z dnia 9 października 2015 r. o rewitalizacji, Dz. U. z 2021 r. poz. 485 z późn. zm.), poprzez poziom zatrudnienia i wynagradzania pracowników oraz przepływ klientów, można zgodzić się z twierdzeniem, iż procesy rewitalizacyjne w centrach miast, zwłaszcza tych o zabytkowym charakterze, powinny obejmować wyzwania i problemy, jakie napotykają przedsiębiorcy działający na obszarze rewitalizacji.

### **Sfera techniczna i przestrzenno-funkcjonalna**

Istotną charakterystyką diagnozowanego obszaru (obszar rewitalizacji) jest historyczna zabudowa centrum z przewagą obiektów zabytkowych. Gminny Program Rewitalizacji obejmuje obszar układu urbanistycznego Miasta Tarnowa, zabytki nieruchome, ruchome oraz archeologiczne wpisane do rejestru zabytków oraz ujęte w gminnej ewidencji zabytków. W przypadku ww. obszaru i zabytków wpisanych indywidualnie do rejestru istnieje wymóg uzyskania pozwolenia konserwatorskiego na działania wymienione w art. 36 ust. 1 ustawy z dnia 23 lipca 2003 r. o ochronie zabytków i opiece nad zabytkami (Dz. U. z 2024 r. poz. 1292).

Zgodnie z zarządzeniem nr 411/2022 Prezydenta Miasta Tarnowa z dnia z dnia 15 września 2022 r. w Tarnowie powstała Gminna Ewidencja Zabytków Gminy Miasta Tarnowa, w której ujętych jest 879 zabytków nieruchomych oraz 107 zabytków archeologicznych.

Na obszarze rewitalizacji znajdują się w szczególności:

- Układ urbanistyczny XVIII w., A-86 z 12.04.1976 (Tar)
- Obszar śródmieścia miasta, A-130 (Tar)
- Zespół urbanistyczny – pl. Dworcowy, dworzec główny PKP, wiaty peronowe, obręb parku, A-80 z 01.12.1975 (Tar)
- Zespół miejskich fortyfikacji miasta Tarnowa z XIV-XVI w., (A-1413/M) z 30 .04.2015.



Wskazane obszary zabytkowe oraz obiekty objęte ww. formami ochrony konserwatorskiej podlegają odrębnym przepisom prawnym z ww. ustawy z dnia 23 lipca 2003 r. o ochronie zabytków i opiece nad zabytkami oraz art. 39 ust. 3 i 4 ustawy z dnia 7 lipca 1994 r. Prawo budowlane (Dz. U. z 2024 r. poz. 725, 834, 1222). Na wszystkie podejmowane prace na ww. obszarach i przy obiektach wpisanych do rejestru zabytków wymagane jest uzyskanie pozwolenia wojewódzkiego konserwatora zabytków.

W ramach analizy przestrzenno-funkcjonalnej dokonano analizy jakości terenów publicznych i podtrzymano niektóre z wniosków ujętych w oryginalnym Gminnym Programie Rewitalizacji na lata 2017-2023.

Przed wszystkim, na obszarze rewitalizacji, w dalszym ciągu konieczne są działania:

- uzupełnienia lub odnowy przestrzeni publicznych, terenów zieleni, rekreacji i wypoczynku,
- odnowy/budowy ciągu dróg i chodników,
- zapewnienia dostępności do podstawowych usług dla wszystkich grup społecznych i mieszkańców,
- występowania terenów przemysłowych, których głównym problemem jest kwestia własności (tereny byłej „Pralfy” i byłego Owintaru)
- niezagospodarowany właściwie teren ulicy Gliniańskiej (brak środków finansowych),
- remontowe/modernizacyjne/termomodernizacyjne kamienic mieszkalnych na obszarze starego miasta (wg wyników z badań ankietowych przeprowadzonych w związku z diagnozą sytuacji mieszkaniowej poprzedzającej uchwalenie Strategii Rozwoju Mieszkalnictwa dla Miasta Tarnowa do 2030 r.).

Zagadnienia te były poruszane przez uczestników spacerów diagnostyczno-badawczych oraz warsztatu rewitalizacyjnego i zostały przedstawione w punkcie II.1., II.2. oraz II.3. niniejszego opracowania.

## **Sfera środowiskowa**

### **Jakość powietrza**

Badania i ocena jakości powietrza prowadzone są w ramach Państwowego Monitoringu Środowiska w podsystemie monitoringu jakości powietrza. Celem funkcjonowania ww. podsystemu jest uzyskiwanie informacji i danych dotyczących poziomów substancji w otaczającym powietrzu oraz wyników analiz i ocen w zakresie przestrzegania norm jakości powietrza.

Na terenie miasta Tarnowa funkcjonują 2 stacje automatycznych pomiarów zanieczyszczeń powietrza, zlokalizowane przy ul. Bitwy pod Studziankami (stacja tła miejskiego) oraz przy ul. Ks. Romana Sitki (stacja komunikacyjna).

Na stacji przy ul. Bitwy pod Studziankami prowadzone były pomiary automatyczne (1-godzinne) pyłu zawieszonego PM<sub>10</sub>, dwutlenku azotu, tlenków azotu, dwutlenku siarki, , tlenku węgla, ozonu, oraz pomiary manualne (24-godzinne) pyłu zawieszonego PM<sub>10</sub> i PM<sub>2,5</sub>, zawartości benzo(a)pirenu oraz arsenu, ołowiu, niklu i kadmu w pyłe PM<sub>10</sub>.

Na stacji przy ul. Ks. Romana Sitki prowadzone były pomiary automatyczne (1-godzinne) pyłu zawieszonego PM<sub>10</sub>, PM<sub>2,5</sub>, dwutlenku azotu, tlenków azotu, tlenku węgla, oraz pomiary manualne (24-godzinne) benzenu.

Stężenia substancji w powietrzu mierzonych w 2022 roku na stacjach pomiarowych w Tarnowie, w odniesieniu do wartości dopuszczalnych określonych w rozporządzeniu Ministra

Środowiska z dnia 24.08.2012 r. w sprawie pomiarów niektórych substancji w powietrzu przedstawia tabela 11.

**Tabela 11. Stężenia substancji zanieczyszczających powietrze w Tarnowie w 2022 r.**

Miejsca pomiarowe Stężenia	Stanowisko ul. Bitwy pod Studziankami	Stanowisko ul. Ks. Romana Sitki
PYŁ ZAWIESZONY PM10	Stężenie średnioroczne pyłu zawieszonego PM10, uzyskane z 1-godzinnych automatycznych pomiarów w 2022 roku, wynosiło <b>23,7 <math>\mu\text{g}/\text{m}^3</math></b> , osiągnęło niższą wartość niż w roku 2021 i nie przekroczyło wielkości dopuszczalnej (50 $\mu\text{g}/\text{m}^3$ ). Najwyższa średnia dobową wyniosła 94,8 $\mu\text{g}/\text{m}^3$ a najniższa 6,7 $\mu\text{g}/\text{m}^3$ .	Stężenie średnioroczne pyłu zawieszonego PM10, uzyskane z 1-godzinnych pomiarów, wynosiło <b>24,5 <math>\mu\text{g}/\text{m}^3</math></b> i było niższe o <b>4,5 <math>\mu\text{g}/\text{m}^3</math></b> w porównaniu do roku 2021 (29,0 $\mu\text{g}/\text{m}^3$ ). Najwyższa średnia dobową z pomiarów 1-godzinnych wynosiła 128,4 $\mu\text{g}/\text{m}^3$ i odnotowano ją 26 grudnia. Najniższa średnia dobową z pomiarów 1-godzinnych wynosiła 4,5 $\mu\text{g}/\text{m}^3$ .
PYŁ ZAWIESZONY PM2,5	Brak pomiarów	Średnioroczne stężenia pyłu zawieszonego PM2,5, uzyskane w pomiarach automatycznych, wynosiło <b>18,7 <math>\mu\text{g}/\text{m}^3</math></b> i było o 4,3 $\mu\text{g}/\text{m}^3$ niższe niż w roku 2021 (23,0 $\mu\text{g}/\text{m}^3$ ). Najwyższa średnia dobową z pomiarów 1-godzinnych wyniosła 95,4 $\mu\text{g}/\text{m}^3$ natomiast najniższa średnia dobową wyniosła 4,3 $\mu\text{g}/\text{m}^3$ .
DWUTLENEK AZOTU	Średnioroczne stężenie NO <sub>2</sub> , uzyskane w pomiarach automatycznych 1-godzinnych wynosiło <b>18,0 <math>\mu\text{g}/\text{m}^3</math></b> i było o 0,5 $\mu\text{g}/\text{m}^3$ niższe niż w 2021 roku (18,5 $\mu\text{g}/\text{m}^3$ ). Najwyższa średnia dobową wyniosła 50,2 $\mu\text{g}/\text{m}^3$ a najniższa 4,4 $\mu\text{g}/\text{m}^3$ .	Średnioroczne stężenie NO <sub>2</sub> , uzyskane w pomiarach automatycznych ze stężeń 1-godzinnych, wynosiło <b>26,7 <math>\mu\text{g}/\text{m}^3</math></b> , było niższe od wartości z 2021 roku (26,9 $\mu\text{g}/\text{m}^3$ ) o 0,2 $\mu\text{g}/\text{m}^3$ , nie przekroczyło dopuszczalnej wartości średnioroczno stężenia NO <sub>2</sub> która wynosi 40 $\mu\text{g}/\text{m}^3$ . Najwyższa średnia dobową wyniosła 57,4 $\mu\text{g}/\text{m}^3$ a najniższa 26,7 $\mu\text{g}/\text{m}^3$ .
TLENKI AZOTU	Średnioroczne stężenie NO <sub>x</sub> , uzyskane w pomiarach automatycznych 1-godzinnych wynosiło <b>26,0 <math>\mu\text{g}/\text{m}^3</math></b> . Najwyższa średnia dobową wyniosła 96,9 $\mu\text{g}/\text{m}^3$ a najniższa 5,5 $\mu\text{g}/\text{m}^3$ .	Średnioroczne stężenie NO <sub>x</sub> , uzyskane w pomiarach automatycznych 1-godzinnych wynosiło <b>58,7 <math>\mu\text{g}/\text{m}^3</math></b> . Najwyższa średnia dobową wyniosła 172,1 $\mu\text{g}/\text{m}^3$ a najniższa 8,8 $\mu\text{g}/\text{m}^3$ .
TLENEK AZOTU	Średnioroczne stężenie tlenu azotu, uzyskane w pomiarach automatycznych 1-godzinnych, wynosiło <b>5,2 <math>\mu\text{g}/\text{m}^3</math></b> gdzie norma wynosząca 40 $\mu\text{g}/\text{m}^3$ nie została przekroczona. Najwyższa średnia dobową wyniosła 42,8 $\mu\text{g}/\text{m}^3$ a najniższa 0,5 $\mu\text{g}/\text{m}^3$ .	Średnioroczne stężenie tlenu azotu, uzyskane w pomiarach automatycznych 1-godzinnych, wynosiło 20,9 $\mu\text{g}/\text{m}^3$ gdzie norma wynosząca 40 $\mu\text{g}/\text{m}^3$ nie została przekroczona. Najwyższa średnia dobową wyniosła 85,3 $\text{mg}/\text{m}^3$ a najniższa 1,0 $\text{mg}/\text{m}^3$ .
DWUTLENEK SIARKI	Średnioroczne stężenie SO <sub>2</sub> , uzyskane w pomiarach automatycznych ze stężeń 1-godzinnych, wynosiło <b>7,0 <math>\mu\text{g}/\text{m}^3</math></b> i było wyższe od wartości z 2021 roku (6,5 $\mu\text{g}/\text{m}^3$ ) o 0,5 $\mu\text{g}/\text{m}^3$ . Najwyższa średnia dobową wyniosła 23,7 $\mu\text{g}/\text{m}^3$ , a najniższa średnia dobową wyniosła 2,5 $\mu\text{g}/\text{m}^3$ . Poziom dopuszczalny średniej dobowej stężenia dwutlenku siarki wynosi 125 $\mu\text{g}/\text{m}^3$ .	Brak pomiarów

BENZO(A)PIREN W PYLE ZAWIESZONYM PM10	Klasyfikację stref dla benzo(a)pirenu w pyłe zawieszonym PM10 wykonano na podstawie pomiarów prowadzonych na stałych stanowiskach pomiarowych w odniesieniu do normy rocznej (poziom docelowy 1 ng/m <sup>3</sup> ). Wysokie stężenia roczne przekraczające poziom docelowy zaklasyfikowało miasta Tarnów do klasy C, natomiast zmalało w stosunku do roku 2021. W 2022 r. stwierdzono najniższe średnioroczne stężenie benzo(a)pirenu w historii badań monitoringowych w Tarnowie. Głównym źródłem zanieczyszczeń jest niska emisja.	Brak pomiarów
---------------------------------------	---	---------------

Źródło: opracowanie na podstawie *Informacji o stanie środowiska w Tarnowie w 2022 r.*, <https://tarnow.pl/Dla-mieszkanow/Srodowisko/Ekologia/Informacje-o-stanie-srodowiska-naturalnego-w-Tarnowie> (dostęp na dzień 15 listopada 2023 r.)

W ostatnich latach wzrosła w mieście liczba mierników jakości powietrza – umieszcza się je po zewnętrznej stronie budynków szkół i przedszkoli, ponadto na stronie internetowej <https://airly.org/map/en/#50.018253,20.992578,i2052> prezentowane są wyniki pomiarów z czujników pracujących w systemie Airly, rozmieszczonych w Tarnowie i okolicy. Na podstawie wielomiesięcznych obserwacji stwierdzono, że wyniki pomiarów z tych urządzeń są zgodne i potwierdzane przez pomiary monitoringu państwowego (na stacjach GIOŚ).

Ostatecznie dzięki ww. działaniom, mieszkańcy Tarnowa i osoby przebywające/wizytujące miasto mogą uzyskać informację o aktualnej jakości powietrza poprzez komunikaty zamieszczane na głównej stronie internetowej miasta [www.tarnow.pl](http://www.tarnow.pl) - baner „Jakość powietrza Tarnów”, gdzie na bieżąco są aktualizowane dane udostępniane przez Urząd Marszałkowski Województwa Małopolskiego (<https://powietrze.malopolska.pl/>), wraz z prognozą na kolejny dzień.

Komunikaty o jakości powietrza wyświetlane są również na tablicach informacyjnych zainstalowanych na 56 przystankach komunikacji publicznej. Zainteresowani mogą również korzystać z zamieszczonych na stronie internetowej miasta corocznych informacji o stanie środowiska, gdzie zwracana jest szczególna uwaga na jakość powietrza. W przypadku wystąpienia podwyższonych stężeń zanieczyszczeń, zgodnie z progami określonymi w Programie ochrony powietrza województwa małopolskiego, wydawane są komunikaty z ostrzeżeniami, przekazywane poprzez wojewódzkie i miejskie centrum zarządzania kryzysowego. Ostrzeżenia o przekroczeniu stanu alarmowego jakości powietrza w Tarnowie będą także zamieszczone na tablicach zmiennej treści (ITS) przy głównych ciągach komunikacyjnych.

## Hałas

W 2022 roku została przygotowana strategiczna mapa hałasu miasta Tarnowa. W celu opracowania mapy wykonano obliczenia rozprzestrzeniania się hałasu w otoczeniu dróg, linii kolejowych, obszarów przemysłowych. Określono poziom emisji dźwięku z poszczególnych źródeł (mapy emisyjne) oraz przestrzenny rozkład emisji dźwięku (mapy imisyjne). W zakładce Zintegrowany System Informacji Przestrzennej (<http://zsip.umt.tarnow.pl/>) przedstawiono warstwy mapy istotne dla procesu tworzenia programu ochrony przed hałasem, w tym warstwę topografii terenu, warstwę dróg, zawierającą lokalizację osi dróg krajowych, wojewódzkich, powiatowych oraz gminnych; warstwę terenów zielonych zawierającą tereny gęsto pokryte wysoką roślinnością, jak np. parki, lasy, itp.

W opracowaniu podano zasięg niekorzystnego oddziaływania hałasu oraz ustalono liczbę mieszkańców Tarnowa narażonych na szkodliwe oddziaływanie akustyczne.

Główny Inspektorat Ochrony Środowiska w ramach państwowego monitoringu środowiska prowadzi pomiary poziomów hałasu w środowisku, emitowanego przez źródła komunikacyjne i przemysłowe na terenie województwa małopolskiego. W 2022 r. na terenie Tarnowa GIOŚ nie wykonywał pomiarów monitoringu hałasu.

### Oddziaływanie pól elektromagnetycznych

Regionalny Wydział Monitoringu Środowiska w Krakowie w 2022 r. wykonał pomiary monitoringu pól elektromagnetycznych na terenie miasta Tarnowa w dwóch punktach. Wyniki pomiarów zestawiono w tabeli nr 12.

**Tabela 12. Wyniki pomiarów monitoringu pól elektromagnetycznych na terenie Tarnowa**

Kod pomiaru	Adres	Długość geograficzna	Średnia arytmetyczna zmierzonych wartości skutecznych natężeń pól elektromagnetycznych promieniowania elektromagnetycznego dla zakresu częstotliwości co najmniej od 80 MHz do 40 GHz uzyskanych z 0,5 – godzinnego pomiaru dla punktu pomiarowego [V/m]	Niepewność pomiaru U dla współczynnika rozszerzenia k=2 [V/m]
K_2022_B_1	ul. Rynek	20,988267	0,38	0,23
K_2022_B_2	ul. Szujskiego	20,974333	0,36	0,22

Źródło: opracowanie na podstawie *Informacji o stanie środowiska w Tarnowie w 2022 r.*, <https://tarnow.pl/Dla-mieszkanow/Srodowisko/Ekologia/Informacje-o-stanie-srodowiska-naturalnego-w-Tarnowie> (dostęp na dzień 15 listopada 2023 r.).

W 2022 roku w ramach prowadzenia monitoringu pól elektromagnetycznych na terenie Polski oraz współpracy z Instytutem Łączności – Państwowym Instytutem Badawczym z siedzibą w Warszawie, na terenie Tarnowa przeprowadzono badania kontrolne. Jako punkt wykonania pomiarów wytypowano przedszkole na obszarze rewitalizacji (Przedszkole Publiczne nr 14 w Tarnowie przy ul. Pułaskiego 93A). Celem przeprowadzonych badań było wykonanie ciągłych, kilkudniowych pomiarów natężenia pola elektromagnetycznego oraz porównania uzyskanych wyników z wymaganiami określonymi w rozporządzeniu Ministra Zdrowia z dnia 17 grudnia 2019 r. w sprawie dopuszczalnych poziomów pól elektromagnetycznych w środowisku. W ramach badań wykonano ciągłe pomiary natężenia pola elektromagnetycznego z wykorzystaniem systemu szerokopasmowego monitoringu stacjonarnego PEM w dniach 08 – 12.08.2022 r.

Zarejestrowane wyniki wartości średniej natężenia składowej elektrycznej pola elektromagnetycznego wynosiły od 1,04 V/m do 3,49 V/m. Zgodnie z rozporządzeniem Ministra Zdrowia z dnia 17 grudnia 2019 r. w sprawie dopuszczalnych poziomów pól elektromagnetycznych w środowisku (Dz.U. 2019 poz. 2448) wartość dopuszczalna wynosi 28,0 V/m. Nie stwierdzono przekroczeń dopuszczalnych poziomów pól elektromagnetycznych w środowisku.

Jak wynika z informacji o pomiarach promieniowania wykonywanych przez operatorów telefonii komórkowej nie stwierdzono przekroczeń PEM na terenie Tarnowa w 2022 r. Wszyscy zainteresowani mogą sprawdzić warunki pomiarów PEM, które są prezentowane na stronie [www.si2pem.gov.pl](http://www.si2pem.gov.pl).

## Tereny zielone

Tereny zieleni odgrywają w miastach istotną rolę: wzbogacając miejski krajobraz, wpływają korzystnie na zdrowie mieszkańców, polepszają mikroklimat i przyczyniają się do łagodzenia skutków zmian klimatu. Najważniejsze walory przyrodniczo-krajobrazowe Tarnowa zgrupowane są w zewnętrznych strefach miasta. Do ciekawszych terenów przyrodniczych w naszym mieście, obok objętego ochroną rezerwatu Debrza, należy zaliczyć kompleks „Stawów Krzyskich” wraz z przyległymi lasami i gruntami rolnymi, tereny składowiska odpadów „Czajki”, lasy (Lipie, Góra Św. Marcina, Soślina), starorzecze rzeki Białej w rejonie ul. Rudy-Młyny oraz okolicę zbiornika wodnego Kantoria.

Lasy, tereny zadrzewione i zakrzewione zajmują obszar 471 ha, w tym grunty zadrzewione i zakrzewione 162 ha. Najwięcej terenów zielonych zlokalizowane jest w strefach podmiejskich, natomiast znacznie mniej zieleni jest w śródmieściu, między ciasno zabudowanymi nieruchomościami. Tereny zieleni miejskiej zgrupowane w 9 rejonach są utrzymywane przez firmy specjalistyczne. Uzupelnienie terenów zieleni na obszarze Tarnowa stanowią ogródki działkowe, zlokalizowane w formie rozproszonej, oraz zieleń w pasach drogowych. W Tarnowie jest 16 rodzinnych ogrodów działkowych. W mieście wyróżniają się również aleje przydrożne. Trzy spośród nich ze względu na wysokie walory przyrodniczo-krajobrazowe objęto ochroną i uznano za pomniki przyrody, znajdują się jednak poza obszarem rewitalizacji (aleja jaworowa przy ul. Pszennej, aleja lipowa przy ul. Obrońców Lwowa i aleja różnogatunkowa przy ul. Krzyskiej).

Do obszarów wartościowych przyrodniczo znajdujących się na terenie miasta Tarnowa należą także parki miejskie przedstawione w tabeli 13. Kolorem zielonym zaznaczono parki na obszarze rewitalizacji (Park Strzelecki i Park Planty im. J. Jakubowskiego).

**Tabela 13. Parki miejskie w Tarnowie**

Lp.	Nazwa	Powierzchnia [m <sup>2</sup> ]	Charakterystyka
1.	<b>Park Strzelecki</b>	81 347	Park pełniący funkcję spacerową, powstały w 1866 roku. W drzewostanie parku, oprócz rodzimych gatunków, znajdują się także drzewa sprowadzone z różnych części świata, jak tulipanowiec amerykański, platan, choina kanadyjska czy rosnące obok wodotrysku daglezje, miłorzęby japońskie, a także bardzo wiele kasztanowców białych. Dominującym gatunkiem drzew jest klon. Występują tu wszystkie trzy gatunki rodzime – zwyczajny, jawor i polny oraz obce – srebrzysty i jesionolistny. Niektóre drzewa pochodzą jeszcze z pierwotnych nasadzeń, a więc mają około 150 lat - dęby w dolnej części alejki biegnącej wzdłuż ul. Piłsudskiego. W ramach przeprowadzonej rewitalizacji Parku Strzeleckiego wykonany został Ogród Sensoryczny znajdujący się w zachodniej części parku (w obwałowaniu XIX - wiecznej strzelnicy). Wykonano widownię z siedziskami z desek oraz obsadzono skarpy krzewami i bylinami. Ogród skomponowany został tak, aby rosnące w nim rośliny oddziaływały nie tylko na zmysł wzroku, ale też na zmysły pozawzrokowe, takie jak smak i węch.
2.	Park im. E. Kwiatkowskiego w Mościcach	83 402	Park założony w latach 1927-1935. Na terenie parku przeważają drzewa liściaste, spośród których najwięcej jest jesionów, dębów czerwonych, robinii, kasztanowców oraz brzoź. Miejscami występują nieliczne świerki oraz sosny.
3.	Park Piaskówka	193 928	Park powstał na terenie gdzie prowadzono wydobywanie piasku. W dniu drzewostanu wykształciła się warstwa runa leśnego charakterystyczna dla lasów liściastych, złożona głównie z paproci, jeżyn oraz turzyc. Godne uwagi są piękne okazy kwitnącego bluszczu pospolitego. Fauna parku to drobne zwierzęta, chociaż widuje się tutaj zimą stadko saren przychodzące z zagajników po północnej stronie miasta. Szczególnym bogactwem wyróżnia się ptactwo. Mieszkańcy Tarnowa wykazują coraz większe

			zainteresowanie tym parkiem, jako terenem do aktywnego wypoczynku. Szczególnie urokliwym miejscem jest rejon stawu, który z roku na rok wzbogaca się nowe gatunki fauny i flory (naturalnie bądź sztucznie). Stałymi mieszkańcami stawu i jego okolic są nasze płazy i gady (różne gatunki żab, zaskroniec), owady (jętki, ważki), lęgi wyprowadza kaczką krzyżówka, kurka wodna i łyska. Pojawiły się rośliny wodne i przybrzeżne (grązel żółty, grzybień biały, kosaciec żółty, tatarak, różne gatunki pałki, sitowie i inne). W niewielkiej odległości od stawu znajdują się dwie wiaty grillowe do użytku dla mieszkańców oraz alejki wokół stawu wraz z małą architekturą (stojaki na rowery, ławki, kosze, barierka). Wzdłuż głównej alejki parkowej i wokół stawu wykonano oświetlenie. W okresie letnim znajduje się pływającą fontanna ze zmiennym obrazem wodnym i iluminacją świetlną, natomiast w 2023 r. uruchomiono szalek publiczny. W parku na drzewach zawieszonych jest najwięcej budek lęgowych dla ptaków, wykonanych w ramach konkursu „Zaprośmy ptaki do Tarnowa”.
4.	Park Sanguszków	102 577	Park Sanguszków został założony na początku XIX wieku i jest parkiem krajobrazowym typu romantycznego z polanami, parterem, gajami oraz niecką po stawie w części północnej. Drzewostan parku stanowią stare lipy, klony, graby, buki, dęby, jesiony i kasztanowce. W ostatnich latach wykonano remont fontanny, natomiast 2022 r. wykonano I etap nasadzeń w ramach projektowanego ogrodu włoskiego (obsadzono skarpy).
5.	<b>Park Planty im. Józefa Jakubowskiego przy ul. Krakowskiej</b>	22 844	Planty im. Józefa Jakubowskiego – tarnowskie planty, pierwotnie zwane książeńcami, założone zostały w latach sześćdziesiątych XIX wieku, jako zieleń towarzysząca browarowi książąt Sanguszków w dzielnicy Strusina. Drzewostan plant w większości tworzą drzewa liściaste. Na uwagę zasługują potężne kasztanowce w południowej części. Park, którego ozdobą są pomnikowe drzewa m.in. 180-letni klon polny i 160-letni kasztanowiec biały, a od ul. Krakowskiej dąb posadzony w 10. rocznicę odzyskania niepodległości.
6.	Park Niepodległości miasta Tarnowa im. Księcia Romana Sanguszki Powstańca 1831 roku SYBIRAKA	353 610	Park jest położony na Górze Świętego Marcina stanowiącej najwyższe wzniesienie w okolicy Tarnowa. Na stokach góry, w parku znajduje się zaplecze rekreacyjne chętnie odwiedzane szczególnie przez mieszkańców Tarnowa. Lasy na Górze Św. Marcina są wyjątkowo ciekawymi obiektami przyrodniczymi. Rosną tutaj unikalnej wartości buki, oraz będący pod ochroną dziki bluszcz kwitnący. Wiek najstarszych drzew wynosi 100-120 lat, a wiek rębności dla występujących tu gatunków określono na 140 lat. Park wyróżnia się pod względem fauny, żyjącej na tej niewielkiej przestrzeni. Spotyka się dzięcioła czarnego i kilka innych jego gatunków (m.in. dzięcioła białoszyjnego, zwanego także dzięciołem syryjskim - rzadkość w tych stronach, pojawiają się jastrzębie, sarny, lisy, borsuki).
7.	Park Legionów	24 882	Park miejski powstały w 2001 r. Elementami parku są między innymi tor jazdy na rowerze oraz plac zabaw. Corocznie uzupełniane są nasadzenia drzew i krzewów. Wprowadzono ciekawe gatunki iglaste zrzucające igły na zimę – metasekwoja chińska i cypryśnik błotny.
8.	Park Westerplatte	11 020	Park miejski powstały w 2001 roku. Wzdłuż ul. Wojska Polskiego ciągnie się "Aleja dębów katyńskich". W latach 2009-2010 posadzono 35 drzew upamiętniających polskich oficerów i policjantów zamordowanych w Katyniu w 1940 r., pochodzących z regionu tarnowskiego. W parku rośnie też dąb w hołdzie ofiar katastrofy lotniczej pod Smoleńskiem. W parku znajdują się alejki spacerowe oraz siłownia zewnętrzna i platforma widokowa. Drzewa i krzewy, które można spotkać w parku to między innymi klon strzępiastokory, klon pensylwański, wiśnia piłkowana 'Amanogawa', obielia groniasta, różne odmiany bzu czarnego i trzmieliny ('Red Cascade', oskrzydłona) i inne ozdobne z liści, kwiatów czy owoców.

Źródło: opracowanie na podstawie *Informacji o stanie środowiska w Tarnowie w 2022 r.*, <https://tarnow.pl/Dla-mieszkanow/Srodowisko/Ekologia/Informacje-o-stanie-srodowiska-naturalnego-w-Tarnowie> (dostęp na dzień 15 listopada 2023 r.).

Na terenie miasta Tarnowa znajdują się formy ochrony przyrody, o których mowa w art. 6 ustawy z dnia 16 kwietnia 2004 r. o ochronie przyrody (Dz. U. z 2023 r., poz. 1336): rezerwat

przyrody „Debrza”, fragment obszaru Natura 2000 „Dolny Dunajec” i 43 pomniki przyrody, występujące w postaci pojedynczych drzew i ich skupisk (grupy, parki, aleje) oraz głązów narzutowych. Pomniki przyrody posiadają szczególne wartości przyrodnicze i wyróżniające je cechy, w szczególności są to drzewa okazałych rozmiarów. Na obszarze rewitalizacji można wskazać następujące pomniki:

1. **Grupa 12 drzew różnych gatunków** (lipa szerokolistna i 3 drobnolistne, 2 kasztanowce zwyczajne, 4 jesiony wyniosłe, klon pospolity, brzoza brodawkowata) znajdujących się wokół drewnianego kościoła Panny Marii u zbiegu ulic Najświętszej Marii Panny i Narutowicza.
2. **Jesion wyniosły** (*Fraxinus excelsior*) rosnący na prywatnej posesji przy ul. Narutowicza 31 (na wprost ul. Limanowskiego). Rodzimy gatunek najbardziej wrażliwy na późne przymrozki wiosenne.
3. **Aleja wiązowa** przy ul. Krzyskiej, na odcinku od ul. M .B. Fatimskiej do ul. Spokojnej. Składa się z 37 wiązków szypułkowych, 13 topoli Simona (chińskich), 9 olch czarnych, 11 topoli czarnych odm. włoskiej. Z uwagi na zły stan zdrowotny niektórych drzew zniesiono częściowo pomnik przyrody.
4. **Dąb szypułkowy „Kościuszko”** (*Quercus robur*) przy ul. Piłsudskiego za boiskami KS „Błękitni”.
5. **Dąb szypułkowy** (*Quercus robur*) przy ul. Nowy Świat 48, u zbiegu z ul. PCK.
6. **Dąb szypułkowy** (*Quercus robur*) przy ul. Bema 4-8. Rośnie na skwerze przy ciągu pieszym z ul. Bema na pl. Łazienny. Posiada regularny pokrój: pełny pień z wysoko osadzoną koroną.
7. **Lipa szerokolistna** (*Tilia cordata*) rośnie przy ul. Klikowskiej, w bocznej uliczce obok siedziby Warsztatów Terapii Zajęciowej. Drzewo powstało ze zrośnięcia się dwóch lip, o czym świadczy wyraźna bruzda na korze biegnąca od ziemi do rozwidlenia się pnia na dwie równorzędne odnogi. Gatunek rodzimy.
8. **Dąb szypułkowy** (*Quercus robur*) przy ul. Bema 13. Rośnie na terenie Zgromadzenia Sióstr Urszulanek Unii Rzymskiej. Dzięki specyficznemu mikroklimatowi do późnej zimy na drzewie utrzymują się zielone liście.
9. **Różnogatunkowy starodrzew Parku Strzeleckiego** ograniczony ul. Słowackiego, Piłsudskiego, Romanowicza i Nowy Świat.
10. **Różnogatunkowy starodrzew Plant Kolejowych** przy ul. Krakowskiej i Dworcowej. Posadzony w 1929 r. dąb we wschodniej części Plant dla upamiętnienia 10-lecia niepodległej Polski.
11. **Grupa 7 dębów szypułkowych** na terenie Przedszkola Publicznego Nr 17 przy ul. Kościuszki 9, znajdującego się za kościołem p.w. Św. Rodziny. Niecodzienny pokrój: długie, nagie pnie i bardzo wysoko umieszczone korony.
12. **Głązy narzutowe „Trojaczki”** obok basenu przy ul. Piłsudskiego. Znalezione w dzielnicy Rzędzin, zbudowane z jasnoszarego i różowego granitoidu Arno.
13. **Platan klonolistny** przy ul. Mickiewicza 16, przed budynkiem szkoły. Korowina platanów w naturalny sposób łuszczy się cienkimi, dużymi płatami odstaniając jasne połacie młodej korowiny, dzięki czemu pień staje się łaciaty.
14. **Klon jawor** (*Acer pseudoplatanus*) na pl. Morawskiego. Jego wymiary i wiek nie są tak imponujące jak innych pomników przyrody w Tarnowie, jednak charakteryzuje się on dobrym stanem zdrowotnym i regularnym pokrojem.
15. **Jesion wyniosły** (*Fraxinus excelsior*) przy ul. Piłsudskiego 24, na terenie boisk sportowych Pałacu Młodzieży w Tarnowie. Drzewo posiada dwa równorzędne pnie zrośnięte u podstawy oraz nieco wyżej bułowątą narośl.

16. **Jesion wyniosły** (*Fraxinus excelsior*) przy ul. Szpitalnej 13. Rośnie na działce nr 23/27 obr. 164 na terenie Specjalistycznego Szpitala im. E. Szczeklika przy ul. Szpitalnej 13 w Tarnowie. Wyróżnia się znacznym rozmiarem, ciekawym pokrojem, rozbudowaną koroną.
17. **Dąb szypułkowy** (*Quercus robur*) na działce nr 1/3, obręb 229 położonej przy ul. Piłsudskiego 6 na terenie Seminarium Duchownego w Tarnowie. Wyróżnia się znacznym rozmiarem, rozbudowaną koroną oraz dużymi walorami krajobrazowymi.

Pomniki przyrody w Tarnowie są poddawane stałej obserwacji i kontroli ich stanu zdrowotnego. W ostatnich latach w tym celu Urząd Miasta Tarnowa zlecał przeprowadzenie inwentaryzacji dendrologicznych. W roku 2022 r. z budżetu miasta sfinansowano prace pielęgnacyjne 4 pomników przyrody znajdujących się na terenie miasta Tarnowa. W celu kontynuowania ww. badań zaplanowano przedsięwzięcie dot. tego obszaru (badania dendrologiczne).

### Zagrożenie powodziowe

Jednym z głównych problemów sfery środowiskowej jest ryzyko wystąpienia powodzi, związane z przebiegającymi przez miasto rzekami Dunajec i Biała Tarnowska oraz potokiem Wątok.

Zgodnie z art. 166 ust. 1 pkt 1 ustawy Prawo wodne, w celu zapewnienia ochrony ludności i mienia przed powodzią, m.in. w strategii rozwoju gminy uwzględnia się tzw. obszary szczególnego zagrożenia powodzią, przez które w myśl art. 16 pkt 34 ustawy z dnia 20 lipca 2017r. Prawo wodne (Dz. U. z 2024 r. poz. 1087 z późn. zm.), rozumie się:

- a) obszary, na których prawdopodobieństwo wystąpienia powodzi jest średnie i wynosi 1%,
- b) obszary, na których prawdopodobieństwo wystąpienia powodzi jest wysokie i wynosi 10%,
- c) obszary między linią brzegu a wałem przeciwpowodziowym lub naturalnym wysokim brzegiem, w który wbudowano wał przeciwpowodziowy, a także wyspy i przymuliska, o których mowa w art. 224, stanowiące działki ewidencyjne,
- d) pas techniczny.

Obszary szczególnego zagrożenia powodzią, na których prawdopodobieństwo wystąpienia powodzi jest średnie i wynosi 1% oraz na których prawdopodobieństwo wystąpienia powodzi jest wysokie i wynosi 10%, są, zgodnie z art. 169 ust. 2 pkt 2 ustawy z dnia 20 lipca 2017r. Prawo wodne, przedstawione na mapach zagrożenia powodziowego w Informatycznym Systemie Osłony Kraju (ISOK). Na podstawie analizy powyższych map stwierdza się, że na terenie Tarnowa:

- występują obszary szczególnego zagrożenia powodzią od rzek: Dunajec i Biała, na których prawdopodobieństwo wystąpienia powodzi jest średnie i wynosi raz na 100 lat (Q1%) oraz na których prawdopodobieństwo wystąpienia powodzi jest wysokie i wynosi raz na 10 lat (Q10%);
- występują obszary szczególnego zagrożenia powodzią, obejmujące tereny pomiędzy brzegiem rzek: Dunajec i Biała oraz potoku Wątok a wałami przeciwpowodziowymi (zgodnie z art. 16 pkt 34 pkt c) ustawy z dnia 20 lipca 2017r. Prawo wodne);
- występują obszary narażone na zalanie w przypadku całkowitego zniszczenia wału przeciwpowodziowego Dunajca i Białej (wyznaczone dla przepływu o prawdopodobieństwie wystąpienia 1%);
- występują obszary, na których prawdopodobieństwo wystąpienia powodzi jest niskie i wynosi 0,2%.

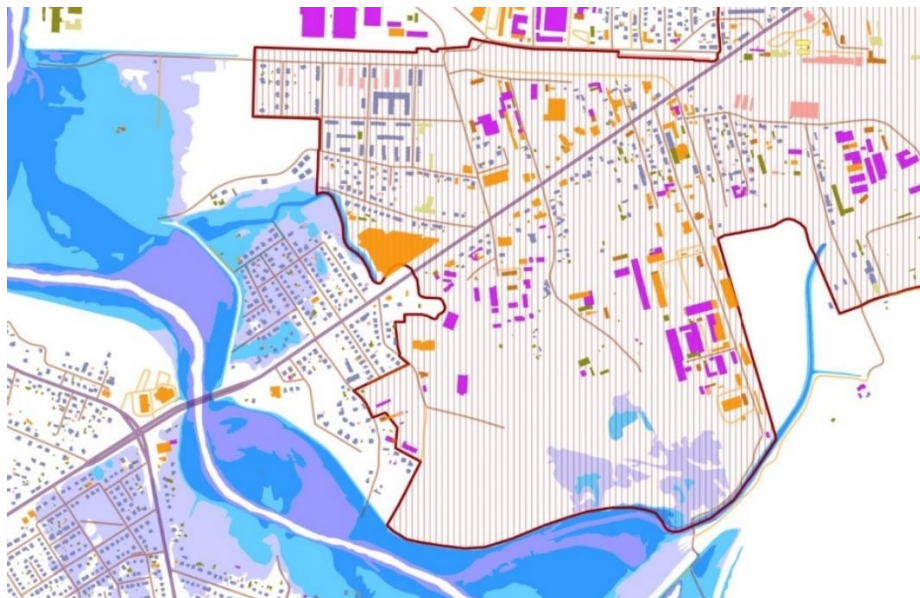
Fragmenty wałów przeciwpowodziowych Białej i Wątku przebiegają wzdłuż południowej granicy wyznaczonego w 2016 r. obszaru rewitalizacji, ale dalszy odcinek potoku nie jest obwałowany, a obszar



szczególnego zagrożenia powodzią Q1%<sup>35</sup> oraz Q10%<sup>36</sup> obejmuje tereny obszaru rewitalizacji powyżej wału przeciwpowodziowego. Na obszarze objętym rewitalizacją występują również ww. tereny narażone na zalanie w przypadku całkowitego zniszczenia wałów przeciwpowodziowych Białej. Przez obszar rewitalizacji przepływa natomiast potok Wątok i to głównie w części uregulowanej.

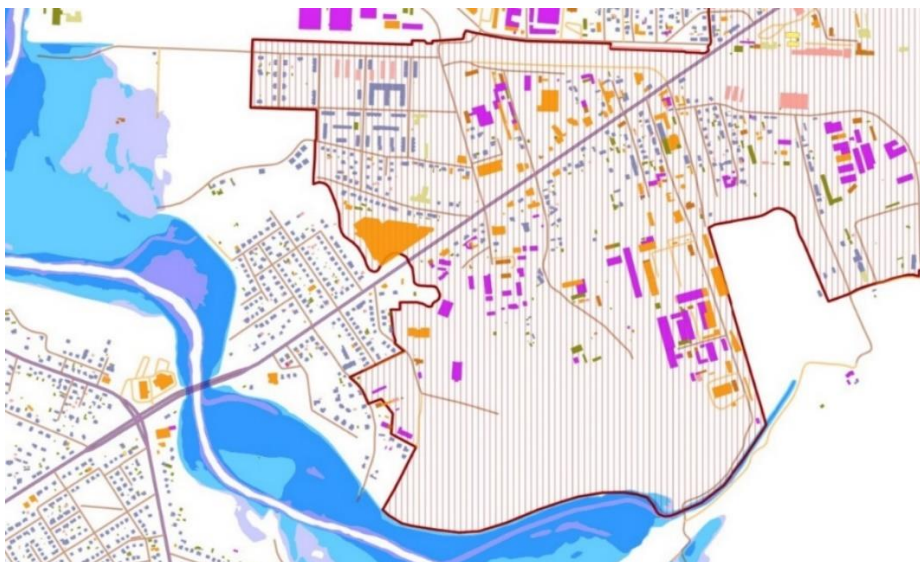
Ww. tereny zagrożone powodzią prezentują rysunki o numerach od 1 do 4.

Rysunek 1. Tereny OR zagrożone powodzią Q 0,2%



Źródło: fragment mapy wygenerowanej z lokalnego ZSiP.

Rysunek 2. Tereny OR zagrożone powodzią Q 1%

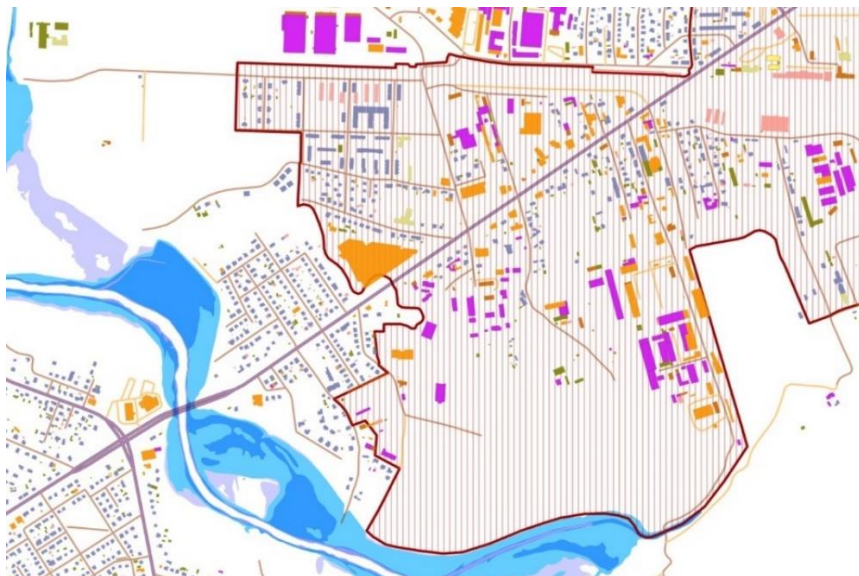


Źródło: fragment mapy wygenerowanej z lokalnego ZSiP.

<sup>35</sup> Q1% oznacza prawdopodobieństwo zagrożenia powodzią w wysokości 1%, czyli zagrożenie średnie raz na 100 lat.

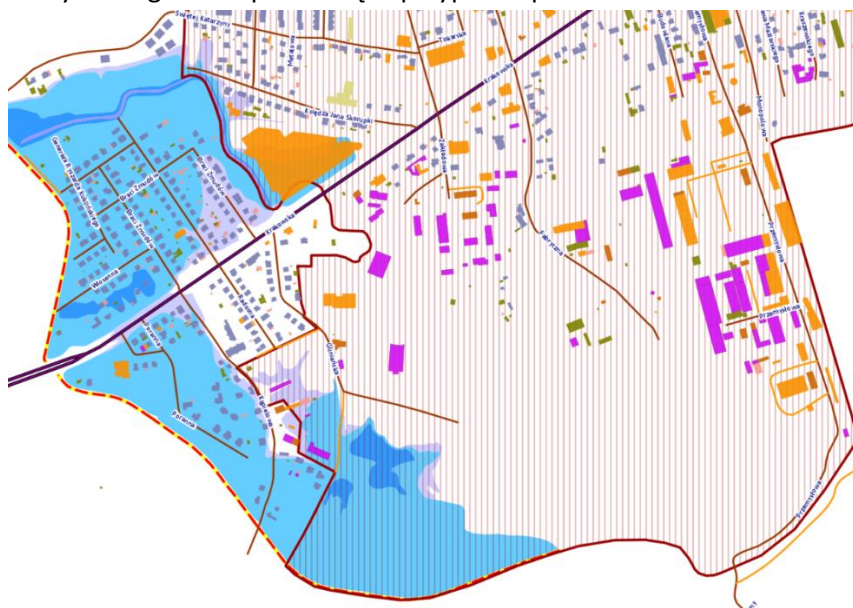
<sup>36</sup> Q10% oznacza prawdopodobieństwo zagrożenia powodzią w wysokości 10%, czyli zagrożenie wysokie raz na 10 lat.

Rysunek 3. Tereny OR zagrożone powodzią Q 10%



Źródło: fragment mapy wygenerowanej z lokalnego ZSiP.

Rysunek 4. Tereny OR zagrożone powodzią w przypadku przerwania wału<sup>37</sup>



Źródło: fragment mapy wygenerowanej z lokalnego ZSiP.

Zgodnie ze zaktualizowanym Planem zarządzania ryzykiem powodziowym, przyjętym na mocy rozporządzenia Ministra Infrastruktury z dnia 18 października 2022 r. (Dz. U. z 2022 r., poz. 2739), obowiązującym od 23.03.2023 r., w granicach obszaru rewitalizacji Wody Polskie zaplanowały 36 działań. W rejonie 2 działań z ww. (działania o nr ID: W\_GZW\_1107 oraz W\_GZW\_591), planowane są dwa przedsięwzięcia podstawowe ujęte w niniejszym dokumencie GPR w tabeli nr 15: „Nowe przestrzenie zdarzeń – zagospodarowanie terenu zlokalizowanego na odcinku od mostu w ciągu ul. Dąbrowskiego do mostu w ciągu ul. Mostowej” (przedsięwzięcie nr 44) oraz „Rozwój parków

<sup>37</sup> Przebieg wałów przeciwpowodziowych w sąsiedztwie obszaru rewitalizacji wskazuje pomarańczowa, przerywana linia.

kieszonkowych” (przedsięwzięcie nr 41). Teren objęty tymi działaniami zlokalizowany jest poza obszarem szczególnego zagrożenia powodzią.

Wśród ww. przedsięwzięć podstawowych, pod nr 23 w tabeli 15 znajduje się przedsięwzięcie „Park Gliniańska oraz modernizacja zieleni izolacyjnej i ozdobnej w głównych ciągach komunikacyjnych”, którego realizacja przypada na tereny zlokalizowane w niedalekiej odległości od obszarów szczególnego zagrożenia powodzią. Dlatego planowany tam park, a nade wszystko schronisko dla zwierząt musi zostać usytuowane poza ww. obszarem zagrożenia powodziowego, a wszelkie elementy małej architektury czy urządzeń rekreacyjnych powinny być trwale z gruntem związane. Powyższe uwarunkowania oraz obowiązek trwałego związania z gruntem ww. elementów parku zostały ujęte również w zakresie analizowanego przedsięwzięcia w tabeli 15.

Utworzenie w ostatnich latach zbiornika Skrzyszów w znacznym stopniu zmniejszyło zagrożenie powodziowe Tarnowa jaki generował ten właśnie potok górski.

System kanalizacyjny miasta jest również wrażliwy na intensywne opady deszczu oraz powódzie miejskie związane z wezbraniem, a jego najbardziej podatnym na te zjawiska elementem jest system kanalizacji deszczowej. Odbiornikami wód opadowych są rzeki: Biała, potok: Wątok, Strusinka, Małochlebówka, Klikowski, Bródka, rów Chyszowski.

W Tarnowie system kanalizacji deszczowej w obszarze pasa drogowego należy do zadań ZDiK, który co najmniej od 2015 r. zwiększył reżim retencjonowania wód poprzez prowadzenie intensywnych prac w tym zakresie. W planach jest opracowanie koncepcji planu odwodnienia pasów drogowych w Tarnowie, realizowanej w ramach zadania: Retencja wód opadowych. Pozostały zakres prac, związany z utrzymaniem, regulacją, konserwacją, przebudową urządzeń wodnych w obszarze rowów i potoków należy do Wydziału Infrastruktury Miejskiej UMT, przy czym część zadań realizują bezpośrednio w ramach swoich kompetencji Wody Polskie. Na wyznaczonym w Tarnowie obszarze rewitalizacji wciąż konieczna jest realizacja zadań z ww. zakresu (każdy remont pasa drogowego powoduje rozbudowę systemu kanalizacji deszczowej, a takich działań prowadzonych w latach 2022-2023 jest na OR wiele).

Z powyższych analiz wynika, że najbardziej istotne problemy w sferze środowiskowej na obszarze rewitalizacji generowane są przede wszystkim przez niską emisję.

## II. 6. Podsumowanie

Obszar rewitalizacji to teren ścisłego centrum miasta, charakteryzujący się niekorzystnymi wskaźnikami społecznymi i częściowo wymagającą działań inwestycyjnych zabudową i przestrzenią. Na terenie tym występują obszary przemysłowe wymagające działań rewitalizacyjnych, tj. teren po byłym Owintarze (jednostka Dworcowa), teren ulicy Gliniańskiej (jednostka Krakowska) oraz teren Pralfy i Kantorii (jednostka Piłsudskiego).

Łączna powierzchnia obszaru rewitalizacji wynosi 558,49 ha, co stanowi 18,88% powierzchni zurbanizowanej miasta i 7,71% całkowitej powierzchni miasta. Na obszarze zamieszkuje 32.276 mieszkańców/27.508 mieszkańców, co stanowi 29,26%/27,24% całkowitej liczby ludności miasta<sup>38</sup>.

---

<sup>38</sup> Liczba ludności różni się w zależności od źródła przyjętego do analizy: wg GUS liczba ludności w Tarnowie w 2022 r. wyniosła 104 454 osób, natomiast wg danych zawartych w miejskim systemie/programie ZSiP – Zintegrowany System Informacji Przestrzennej, uwzględniającym zamieszkujących Tarnów wg nr PESEL, było to zdecydowanie mniej osób, bo 100 990. Wg danych z UMT są to mieszkańcy zameldowani w Tarnowie na pobyt stały i tymczasowy, jednak z pewnością nie wszyscy zamieszkujący miasto na co dzień, są zameldowani. Stąd istniejące różnice w podanych wartościach. Jednak w przypadku liczby ludności zamieszkujących OR (obszaru rewitalizacji) po wejściu w życie RODO w 2018 r., jedyne nie szacunkowe dane można pozyskać tylko z danych

Wypowiedzi uczestników spacerów potwierdzają wcześniejsze wyniki z badań prowadzonych przy delimitacji obszaru zdegradowanego o wciąż zauważalnym niedostosowaniu przestrzeni miejskiej do potrzeb osób niepełnosprawnych i rodzin z małymi dziećmi.

Potwierdzone zostało utrzymywanie się problemów społecznych, które analizowane już były w pierwotnym dokumencie GPR: alkoholizmu, bezdomności, bezradności w sprawach opiekuńczo-wychowawczych, długotrwałej choroby, niepełnosprawności, potrzeby ochrony macierzyństwa, przemocy w rodzinie, ubóstwa, wielodzietności oraz tych, które nasiliła pandemia COVID poprzez izolację, stres dot. zdrowia (ryzyko zachorowania i niska jakość opieki medycznej, a przede wszystkim utrudnienia w dostępie do niej w tym trudnym czasie) oraz stres finansowy dot. utrzymania zatrudnienia czy prowadzonej działalności oraz wyżywienia rodziny. Pojawiły się również nowe problemy takie jak różnego typu uzależnienia, szczególnie widoczne obecnie wśród dzieci i młodzieży uzależnienie cyfrowe, ale także uzależnienie od substancji psychoaktywnych – dodatkowo: dopalaczy, narkotyków i leków psychotropowych.

Liczba osób w systemie opieki społecznej (czyli korzystających ze świadczeń finansowych) spada, jednak nie oznacza to, że osoby te/rodziny, stały się bogatsze czy też ich problemy znikły. Wynika to z kryterium dochodowego, które zmienia progi kwalifikacyjne ww. pomocy społecznej, co roku.

Zestawienie głównych problemów, w ujęciu analogicznym jak w pierwotnym dokumencie GPR na lata 2017-2023, przedstawia syntetycznie tabela 14.

**Tabela 14 Problemy zdiagnozowane na obszarze rewitalizacji i ich główne przyczyny**

Problemy zdiagnozowane na obszarze rewitalizacji	Podstawowe czynniki/przyczyny występowania danego problemu
Wyludnienie obszaru	<ul style="list-style-type: none"> <li>• mało konkurencyjna oferta mieszkaniowa (najczęściej w starej zabudowie)</li> <li>• niewystarczająca ilość przestrzeni publicznych dostosowanych do różnych grup wiekowych</li> <li>• mało konkurencyjna oferta rynku pracy (dotyczy całego miasta - migracja poza miasto)</li> <li>• niewystarczająca polityka miejska zachęcająca do zamieszkania w centrum</li> <li>• lokale socjalne w centrum</li> </ul>
Bezrobocie osób zamieszkujących OR (w stosunku do lat 2014-2017, w którym trwały prace przygotowawcze do uchwalenia GPR, poziom ww. spada i wg danych na koniec roku 2021 wyniósł 750 osób, w tym osób bezrobotnych długotrwale – 454 osoby <sup>39</sup> )	<ul style="list-style-type: none"> <li>• mała aktywność pro-zawodowa mieszkańców</li> <li>• mało konkurencyjna oferta gospodarcza na rewitalizowanym obszarze (podobnie oceniana jest oferta w mieście, w głównie w relacji jakość-cena i w odniesieniu do podobnej oferty w Krakowie i Rzeszowie),</li> <li>• wciąż relatywnie niewystarczający stopień działań edukacji przedsiębiorczej skierowanej do tego typu osób</li> <li>• niski poziom przedsiębiorczości mieszkańców oraz skłonności do samozatrudnienia</li> </ul>

UMT (są one wprowadzane do ZSiP, który umożliwi pobranie ww. liczby mieszkańców dzięki przecięciu obszaru danych ludności w Tarnowie z obszarem rewitalizacji). Szacunkowe obliczenia, bazujące na liczbie ludności w mieście wg danych GUS za dany rok oraz średniej wyliczonej na podstawie 11 jednostek urbanistycznych OR z 2016 r., są wyższe niż te pochodzące z miasta. Różnica ta wynika w przedstawionych niniejszym wyjaśnieniu. Zatem niższe wartości bazują na danych z UMT, a wyższe na danych GUS.

<sup>39</sup> W 2014 r. wartości te kształtowały się następująco: 1906 osób bezrobotnych na OR, w tym 1209 długotrwale.

Niekorzystna struktura demograficzna, tj. niski udział osób w wieku przedprodukcyjnym i produkcyjnym	<ul style="list-style-type: none"> <li>• migracja osób w wieku produkcyjnym (zarówno wewnętrzna, jak i zewnętrzna)</li> <li>• tworzenie nowych osiedli mieszkaniowych w innych częściach miasta</li> </ul>
Występowanie problemów społecznych, które nasiliły się w wyniku pandemii covid-19 – są to różnego typu uzależnienia, widoczne szczególnie wśród dzieci i młodzieży, uzależnienie cyfrowe, ale także uzależnienie od substancji psychoaktywnych – dopalaczy, narkotyków i leków psychotropowych <sup>40</sup> .	<ul style="list-style-type: none"> <li>• Pandemia covid 19 (lockdown i zdalne nauczanie z szkołach – głęboka izolacja społeczna),</li> <li>• w dalszym ciągu bezrobocie</li> <li>• niski status materialny</li> <li>• utrudnione warunki do samorozwoju</li> <li>• niski stopień aktywnej integracji lokalnej</li> <li>• niewystarczający stopień zewnętrznego wsparcia i działań integracyjnych</li> </ul>
Występowanie zjawisk zagrażających bezpieczeństwu	<ul style="list-style-type: none"> <li>• bezrobocie</li> <li>• niski status materialny</li> <li>• relatywnie duże natężenie ludności</li> <li>• zjawiska wandalizmu i niszczenia cudzego mienia</li> <li>• występowanie zniszczonej i zaniedbanej infrastruktury</li> </ul>
Mało konkurencyjna oferta gospodarcza	<ul style="list-style-type: none"> <li>• rosnąca konkurencja ze strony dużych centrów handlowych w mieście oraz oferty dostępnej online</li> <li>• zmiana przyzwyczajeń handlowych konsumentów</li> <li>• oferta handlowa niedostosowana do potrzeb danych grup mieszkańców (rodzaj usług i godziny otwarcia)</li> <li>• mała atrakcyjność lokali użytkowych w centrum</li> </ul>
Występowanie obiektów wymagających generalnego remontu	<ul style="list-style-type: none"> <li>• brak zewnętrznego wsparcia na dofinansowanie remontu nieruchomości prywatnych</li> <li>• brak środków własnych części właścicieli na kompleksowy remont</li> <li>• niewystarczający poziom współpracy między właścicielami nieruchomości, a najemcami</li> <li>• niewielka gotowość najemców do współfinansowania działań remontowych</li> </ul>
Występowanie obiektów wymagających termomodernizacji	<ul style="list-style-type: none"> <li>• stare technologie wykonania budynków</li> <li>• niewystarczające środki własne właścicieli na wykonanie tego typu działań</li> <li>• niewielka gotowość najemców do współfinansowania działań termomodernizacyjnych</li> </ul>
Występowanie obiektów całkowicie wyeksploatowanych	<ul style="list-style-type: none"> <li>• brak ciągłości w użytkowaniu</li> <li>• brak czynników motywujących właściciela do zmiany funkcji obiektu</li> <li>• niewystarczający poziom współpracy między właścicielami nieruchomości, a najemcami</li> <li>• brak zewnętrznego wsparcia tego typu działań</li> </ul>
Występowanie zabudowy wymagającej uporządkowania lub uzupełnienia;	<ul style="list-style-type: none"> <li>• brak zewnętrznego wsparcia tego typu działań</li> <li>• trudności we wzajemnej współpracy różnych podmiotów, zwłaszcza między sektorem publicznym a prywatnym przy zagospodarowaniu</li> <li>• niewystarczające środki własne właścicieli na wykonanie tego typu działań</li> </ul>

<sup>40</sup> Liczba osób w systemie opieki społecznej (czyli korzystających ze świadczeń finansowych) spadła, jednak nie oznacza to, że osoby te/rodziny, stały się bogatsze czy też ich problemy znikły. Wynika to z kryterium dochodowego, które zmienia progi kwalifikacyjne ww. pomocy społecznej, co roku

	<ul style="list-style-type: none"> <li>• brak spójnej i uzgodnionej koncepcji zagospodarowania tego typu terenów</li> </ul>
Przestrzeń publiczna, tereny zieleni, kultury, rekreacji i wypoczynku wymagające budowy, uzupełnienia lub odnowy oraz poszerzenia funkcjonalności;	<ul style="list-style-type: none"> <li>• niewystarczająca ilość infrastruktury dostosowanej w szczególności do potrzeb osób starszych oraz dzieci oraz osób niepełnosprawnych</li> <li>• niewystarczający standard infrastruktury dla prowadzenia działań związanych z czasem wolnym: w szczególności rekreacyjnych i kulturalnych</li> <li>• niewystarczający stan i oferta parków i zieleni</li> <li>• niska estetyka niektórych miejsc przestrzeni publicznej</li> </ul>
Niski poziom dostępności miejsc parkingowych i parkingów	<ul style="list-style-type: none"> <li>• brak wystarczającej liczby miejsc parkingowych w centrum</li> <li>• nawyk częstego wykorzystywania prywatnego transportu samochodowego do przemieszczania wewnątrz miasta</li> <li>• niewystarczająco rozwinięta infrastruktura dla transportu alternatywnego do samochodowego - rowerów</li> <li>• niszczenie infrastruktury drogowej oraz placów przez transport kołowy (szczególnie w obrębie starego miasta)</li> </ul>
Występowanie niezagospodarowanych terenów przemysłowych (tj. terenów po byłym Owintarze, Pralfie, a także ul. Gliniańska);	<ul style="list-style-type: none"> <li>• brak spójnej i uzgodnionej wizji zagospodarowania części tych obszarów</li> <li>• sprzeczne interesy właścicieli prywatnych</li> <li>• konieczność poniesienia wysokich nakładów na zagospodarowanie tych terenów</li> </ul>
Problemy środowiskowe – wynikające z niskiej emisji oraz zagrożenia środowiskowego,	<ul style="list-style-type: none"> <li>• wysoki udział niskiej emisji generowanej szczególnie przez piece węglowe i transport samochodowy</li> <li>• niski stopień podłączenia do miejskiej sieci ciepłowniczej obiektów w zabytkowym centrum miasta</li> <li>• trudności z odprowadzeniem wód opadowych</li> </ul>
Niski stopień aktywności społecznej mieszkańców.	<ul style="list-style-type: none"> <li>• brak miejsc wzmacniających lokalne więzi społeczne,</li> <li>• niski stopień działań wzmacniających współpracę sąsiedzką,</li> <li>• niewystarczający stopień działań wzmacniających wiedzę o historii miasta.</li> <li>• niewystarczający stopień projektów realizowanych wspólnie przez podmioty publiczne i organizacje pozarządowe w zakresie aktywności społecznej</li> </ul>

Źródło: opracowanie własne na podstawie wcześniejszej diagnozy oraz pogłębionej w latach 2021-2023 diagnozy OR w Tarnowie.

### Rozdział III. Cele rewitalizacji oraz kierunki działań dla osiągnięcia/realizacji ustalonej wizji obszaru rewitalizacji

#### III. 1. Potencjał obszaru rewitalizacji i wizja tych terenów jako efekt działań rewitalizacyjnych

Obszar rewitalizacji, z racji swoich funkcji i sposobu zagospodarowania charakteryzuje się wysokim potencjałem. W tym zakresie sytuacja się nie zmieniła od czasu, gdy w 2016 r. wyznaczano ww., obszar rewitalizacji. Czynniki takie jak koncentracja obiektów zabytkowych, dobry dostęp komunikacyjny, dobry dostęp do podstawowych usług typu: placówki sieci handlowo-usługowej, apteki, różne formy opieki nad dziećmi (żłobki, przedszkola), placówki edukacyjne (szkoły podstawowe

i ponadpodstawowe – licea i technika) utrzymują się na podobnym, wysokim poziomie i mają wpływ na planowanie działań rewitalizacyjnych.

Historyczny układ urbanistyczny i ulica Wałowa pełniąca funkcję miejskiego deptaka przyciąga mieszkańców i turystów, którzy spacerując mogą wziąć udział w różnych miękkich działaniach aktywizowanych w tym obszarze. Ścisłe centrum to zabytki renesansu i 2 place, zapewniające możliwość spotkań i organizacji wydarzeń dla większych grup osób/społecznych.

Wysoka koncentracja placówek szkolnych i edukacyjnych (poza ww. szkołami także Pałac Młodzieży oraz różne kluby i placówki rozwijające wiele umiejętności edukacyjnych i praktycznych dla dzieci i młodzieży, świadczące swe usługi w systemie prywatnym przez przedsiębiorców oraz NGOs, znajdujące się w ścisłym centrum miasta, w okolicach rynku i ul. Wałowej), zapewnia obecność na tym obszarze kapitału ludzkiego o różnym przekroju demograficznym i społecznym (kobiety, mężczyźni, dzieci, młodzież, seniorzy, aktywni zawodowo i nieaktywni – bezrobotni, emeryci i renciści), w tym szczególnie jednak ludzi młodych i rodzin. Są to zgodnie z prowadzonymi okresowo w mieście badaniami, grupy pożądane, których aktywności w mieście brakuje (ucieczka rodzin i osób w tzw. wieku rozrodczym z Tarnowa do większych ośrodków w regionie i nie tylko).

Średnio ok. połowa wszystkich uczniów Tarnowa spędza na tym obszarze (OR) minimum 4-8 godz. dziennie, przemieszcza się miejskim deptakiem i chodnikami w kierunku przystanków autobusowych, placówek świadczących zajęcia pozalekcyjne, barów i punktów tzw. szybkiej obsługi, sklepów oraz miejsc zamieszkania.

To największy potencjał tego obszaru – koncentracja ludzi i usług, infrastruktury dostępności drogowej/chodnikowej i komunikacyjnej oraz otoczenie architektoniczne i środowiskowe: stare miasto, uznane za jedną z najpiękniejszych pereł renesansu w Polsce w dobrym stanie technicznych (istnieje naprawdę niewiele kamienic, których stan techniczny wymaga pilnego remontu; wiele obiektów jest w bardzo dobrym stanie technicznym, po świeżych remontach i modernizacjach).

***WIZJA OR po objęciu go kompleksowym i zintegrowanym procesem rewitalizacji, czyli:  
Obszar rewitalizacji jako nowe miejsce do mieszkania, pracy i rekreacji***

Zakłada się realizację wizji poprzez trzy główne cele (są to cele strategiczne procesu rewitalizacji w mieście):

1. I. Nowoczesna polityka mieszkaniowa miasta - zwiększenie atrakcyjności obszaru rewitalizacji, jako miejsca do zamieszkania
2. II. Zintegrowana polityka społeczno-kulturalno-edukacyjna w centrum koordynowana przez interesariuszy - wzmocnienie roli kapitału społecznego i stopnia integracji lokalnej
3. III. Przedsiębiorcza polityka gospodarcza - zwiększenie atrakcyjności obszaru rewitalizacji dla działalności gospodarczej

Do każdego celu przypisano określone działania, w ramach których ujęto przedsięwzięcia pozyskane w trakcie ogłoszonych naboru, złożone w formie karty przedsięwzięć rewitalizacyjnych przez interesariuszy rewitalizacji.

Działania, czyli zgodnie z ustawą kierunki działań, to dość ogólnie określone aktywności, zmierzające do realizacji celów programu rewitalizacji. Realizowane one są za pomocą przedsięwzięć rewitalizacyjnych, które z kolei składać się mogą z jednego projektu lub grupy projektów oraz innych

aktywności (np. o charakterze społecznym, gospodarczym, urbanistycznym, budowlanym, środowiskowym, konserwatorskim, edukacyjnym, naukowym, zdrowotnym lub kulturalnym)<sup>41</sup>.

### **I. Nowoczesna polityka mieszkaniowa miasta - zwiększenie atrakcyjności obszaru rewitalizacji, jako miejsca do zamieszkania**

Nowoczesna polityka mieszkaniowa to zestaw wielu działań i inicjatyw prowadzonych zarówno przez miasto, jak również pozostałych interesariuszy. Celem tej polityki jest zachęcenie mieszkańców miasta, jak również ludności napływowej, do zamieszkania w bliższym sąsiedztwie centrum. W związku z tym konieczne są działania remontowo-budowlane na rzecz zwiększenia atrakcyjności substancji mieszkaniowej oraz otaczającej ją przestrzeni (otoczenie przed budynkiem mieszkalnym, pas zieleni pod oknami, drzewo przed oknami, infrastruktura wypoczynkowa i rekreacyjna dla mieszkańców – ławka, kosz do gry w piłkę koszykową itp.

Zaplanowane kierunki działań w tym zakresie to:

#### Kierunki działania/interwencji:

1. Przygotowanie nowej atrakcyjnej powierzchni mieszkaniowej w centrum miasta  
- działania te będą realizowane poprzez przeprowadzenie remontów budynków w zakresie części wspólnych oraz w zakresie przygotowania nowych mieszkań.
2. Zagospodarowanie i poprawa jakości przestrzeni z uwzględnieniem aspektów dot. dostępności, zrównoważonego rozwoju terenów zielonych, przeciwdziałania skutkom zmian klimatycznych, poszanowaniem energii i środowiska naturalnego  
- działania uwzględnią przede wszystkim potrzeby mieszkańców tego terenu, jednakże zaplanowano również działania służące ogólnej poprawie jakości i bezpieczeństwa przestrzeni oraz stanu środowiska
3. Polityka zachęt dla mieszkańców i inwestorów  
- działania nakierowane na wypracowanie rozwiązań zachęcających mieszkańców do zamieszkania na obszarze rewitalizacji: osiągnięcie tego będzie możliwe nie tylko poprzez przygotowanie nowych mieszkań (do sprzedaży lub wynajęcia) oraz nowoczesnej przestrzeni, ale również poprzez politykę miasta opartą na zachętach i ulgach dla potencjalnych mieszkańców obszaru rewitalizacji

### **II. Zintegrowana polityka społeczno-kulturalno-edukacyjna koordynowana przez organizacje pozarządowe - wzmocnienie roli kapitału społecznego i stopnia integracji lokalnej**

Drugim istotnym celem wizji rozwoju obszaru rewitalizacji jest zintegrowana polityka społeczno-kulturalno-edukacyjna. Na obszarze rewitalizacji stworzone zostaną miejsca przyjazne mieszkańcom, w których prowadzona będzie działalność społeczna, kulturalna i edukacyjna. Zapewni/umożliwi to również projektowanie działań/działania na rzecz tworzenia tożsamości społeczności lokalnej oraz odpowiedzialności za dobro wspólne. Planowane będą także działania służące wsparciu rodzin dotkniętych problemami społecznymi. Polityka ta powinna być koordynowana przez interesariuszy z e środowisk pozarządowych organizacji funkcjonujących blisko ludzi i grup społecznych, które aktywizują, przede wszystkim na obszarze rewitalizacji.

<sup>41</sup> [https://www.funduszeuropejskie.gov.pl/media/101304/14B\\_Mechanizmy\\_integrowania\\_dzialan.pdf](https://www.funduszeuropejskie.gov.pl/media/101304/14B_Mechanizmy_integrowania_dzialan.pdf) (dostęp: 30.10.2023 r.)



Kierunki działania/interwencji:

1. Stworzenie nowych miejsc o funkcjach społeczno-kulturalno-edukacyjnych w centrum miasta  
- działania te obejmują realizację szeregu projektów o charakterze inwestycyjnym, integrujących ww. funkcje, które służyć będą głównie mieszkańcom obszaru rewitalizacji, ale dostępne będą także dla mieszkańców całego miasta oraz wszystkich zwiedzających/wizytujących miasto.
2. Integracja i koordynacja polityki społeczno-kulturalnej  
- działania te zmierzają w kierunku rozwoju różnych form integracji i komunikacji ze społeczeństwem: będzie to szereg propozycji rozwijających dialog społeczeństwa z lokalnymi władzami, a także wspierających organizację imprez i wydarzeń integrujących lokalne grupy społeczne. Celem ich będzie tworzenie warunków do współpracy w partnerstwie społeczno-gospodarczym na obszarze rewitalizacji oraz poszerzenie oferty kulturalnej dostosowanej do potrzeb i oczekiwań różnych grup społecznych mieszkańców.
3. Wsparcie osób z problemami społecznymi  
- działania te podejmowane będą przez miasto zarówno do osób zamieszkujących na obszarze rewitalizacji, jak również poza tym obszarem. Szczególną uwagę trzeba zwrócić na problemy społeczne, które nasiliły się po pandemii COVID-19, która istotnie wykazała słabości zarówno systemów opieki zdrowotnej i edukacyjnej (placówki edukacyjne od żłobków poprzez przedszkola i szkoły różnego stopnia), jak i podstawowych komórek społecznych jakim są rodziny. Zatem to właśnie w obszar tych problemów będzie kierowana w najbliższych latach pomoc dla wsparcia rodzin (zajęcia terapeutyczne – psychiatra, psycholog, logopedia, fizjoterapia, dietetyka; terapie i warsztaty rozwijające i podnoszące poziom kompetencji wychowawczo-opiekuńczych oraz wspierające w procesie wychodzenia z uzależnień cyfrowych przede wszystkim dzieci i młodzieży).

**III. Przedsiębiorcza polityka gospodarcza - zwiększenie atrakcyjności obszaru rewitalizacji dla działalności gospodarczej**

Trzecim celem wizji rozwoju obszaru rewitalizacji jest proinnowacyjna polityka gospodarcza. w celu jej prowadzenia/osiągnięcia, na obszarze rewitalizacji wspierane będą miejsca, które już pełnią istotną rolę dla gospodarki lokalnej. Ponadto, zaplanowane zostały działania służące do ożywienia gospodarczego nowych miejsc, w tym tych zlokalizowanych na terenach poprzemysłowych lub innych, zdewastowanych urbanistycznie. W tym filarze zaplanowano także działania na rzecz wsparcia bezrobotnych mieszkańców obszaru rewitalizacji, a także wsparcia edukacji, przedsiębiorczości i rozwoju kompetencji zawodowych poprzez organizację warsztatów i szkoleń umiejętności biznesowych, informatycznych oraz innych, w zależności od oczekiwań rynkowych lokalnych pracodawców.

Kierunki działania/interwencji:

1. Wsparanie podobszarów gospodarczych o szczególnym znaczeniu  
- działania obejmujące inwestycje na terenach poprzemysłowych i innych zdewastowanych urbanistycznie wraz z nadaniem im nowych funkcji gospodarczych. Konieczne będą tu także inwestycje na rzecz rozwoju gospodarki innowacyjnej na takich terenach.
2. Stworzenie mechanizmów wsparcia w celu zmniejszenia bezrobocia dla mieszkańców obszaru rewitalizacji  
- działania realizowane poprzez stworzenie bazy kompetencji mieszkańców obszaru rewitalizacji, jak również stosowania rozwiązań/akcji na rzecz włączenia społecznego (w tym

upowszechnienia stosowania klauzul społecznych) oraz zatrudnianie osób z obszaru rewitalizacji, a także poprzez aktywizację zawodową i wzmocnienie kompetencji zawodowych mieszkańców.

3. Wsparcie rozwoju nowoczesnej przedsiębiorczości

- działania, które umożliwią realizację projektów we współpracy miasta i podmiotów prywatnych oraz wsparcie edukacji i przedsiębiorczości, a dodatkowo podniosą atrakcyjność obecnie aktywnych gospodarczo obszarów obszaru rewitalizacji, celem zwiększenia ich konkurencyjności.

Realizację wizji obszaru po rewitalizacji prezentuje w sposób uproszczony i skrótowy rysunek 1.

Rysunek 1. Wizja obszaru rewitalizacji



Źródło: Opracowanie własne w oparciu o wizję OR po objęciu go zaplanowanymi działaniami rewitalizacyjnymi.

### III. 2. Cele rewitalizacji oraz odpowiadające im kierunki działań służących eliminacji lub ograniczeniu negatywnych zjawisk

Cele rewitalizacji wynikają wprost z przyjętej wizji, zgodnie z którą obszar rewitalizacji ma stać się atrakcyjnym miejscem zamieszkania, a także miejscem pracy i spędzania wolnego czasu przez mieszkańców. Proces zmian wymaga podjęcia szeregu działań wielu podmiotów, ale również systematycznej, wspierającej go polityki miasta.

Główne cele i kierunki działań rewitalizacyjnych i interwencji procesu rewitalizacji to:

- I. Nowoczesna polityka mieszkaniowa miasta - zwiększenie atrakcyjności obszaru rewitalizacji, jako miejsca do zamieszkania – kierunki działania:
  1. Przygotowanie nowej atrakcyjnej powierzchni mieszkaniowej w centrum miasta
  2. Zagospodarowanie i poprawa jakości przestrzeni
  3. Polityka zachęt dla mieszkańców i inwestorów
- II. Zintegrowana polityka społeczno-kulturalno-edukacyjna koordynowana przez interesariuszy - wzmocnienie roli kapitału społecznego i stopnia integracji lokalnej
  1. Stworzenie nowych miejsc o funkcjach społeczno-kulturalno-edukacyjnych w centrum miasta

2. *Integracja i koordynacja polityki społeczno-kulturalnej*
  3. *Wsparcie osób z problemami społecznymi*
- III. *Proprzedsiębiorcza polityka gospodarcza - zwiększenie atrakcyjności obszaru rewitalizacji dla działalności gospodarczej*
1. *Wspieranie podobszarów gospodarczych o szczególnym znaczeniu*
  2. *Stworzenie mechanizmów wsparcia w celu zmniejszenia bezrobocia dla mieszkańców obszaru rewitalizacji*
  3. *Wsparcie rozwoju nowoczesnej przedsiębiorczości*

Główne - strategiczne cele rewitalizacji prowadzone na wyznaczonym w Tarnowie obszarze rewitalizacji oraz kierunki działań rewitalizacji przedstawia rysunek 2.

Na rysunku 3 przedstawione zostały ww. cele i kierunki działań Programu Rewitalizacji, jako odpowiedź na zdiagnozowane problemy.

Opis danego celu i przypisanych mu działań znajduje się pod ww. rysunkiem 3.

Rysunek 2. Cele i kierunki działań Programu Rewitalizacji

Cele główne	I. Nowoczesna polityka mieszkaniowa miasta <b>ZWIĘKSZENIE ATRAKCYJNOŚCI OBSZARU REWITALIZACJI, JAKO MIEJSCA DO ZAMIESZKANIA</b>			II. Zintegrowana polityka społeczno-kulturalno- edukacyjna, koordynowana przez interesariuszy <b>WZMOCNIENIE ROLI KAPITAŁU SPOŁECZNEGO I STOPNIA INTEGRACJI LOKALNEJ</b>			III. Proprzedsiębiorcza polityka gospodarcza <b>ZWIĘKSZENIE ATRAKCYJNOŚCI OBSZARU REWITALIZACJI DLA DZIAŁALNOŚCI GOSPODARCZEJ</b>		
Kierunki działań	1. Przygotowanie nowej, atrakcyjnej powierzchni mieszkaniowej w centrum miasta	2. Zagospodarowanie i poprawa jakości przestrzeni z uwzględnieniem aspektów dot. dostępności, zrównoważonego rozwoju terenów zielonych, przeciwdziałania skutkom zmian klimatycznych, poszanowania energii i środowiska naturalnego	3. Polityka zachęt dla mieszkańców i inwestorów	1. Stworzenie nowych miejsc o funkcjach społeczno-kulturalno-edukacyjnych	2. Integracja i koordynacja polityki społeczno-kulturalnej	3. Wsparcie osób z problemami społecznymi	1. Wspieranie podobszarów gospodarczych o szczególnym znaczeniu	2. Stworzenie mechanizmów wsparcia w celu zmniejszenia bezrobocia dla mieszkańców obszaru rewitalizacji	3. Wsparcie rozwoju nowoczesnej przedsiębiorczości
Przykładowe działania	Nowe budynki (remonty, budowa)	Przestrzeń/ infrastruktura dla mieszkańców obszaru rewitalizacji	Wprowadzenie odpowiedniej polityki czynszowej, najmu i własnościowej, w tym regulacja struktury działalności	Łączenie działalności kulturalnej i/lub edukacyjnej z funkcjami społecznymi	Rozwój dialogu społecznego z lokalnymi władzami	Narzędzia służące rozwiązywaniu problemów społecznych	Ożywienie terenów poprzemysłowych i innych zdewastowanych	Baza kompetencji i mechanizmy włączania społecznego (w tym klauzule społeczne)	Realizacja projektów publiczno-privatnych i publiczno-społecznych
	Przygotowanie mieszkań	Poprawa bezpieczeństwa mieszkańców obszaru rewitalizacji i stanu środowiska	Stworzenie narzędzi wspierających inwestorów	Tworzenie tożsamości społeczności lokalnej	Tworzenie warunków dla współpracy partnerów społeczno-gospodarczych	Zwiększanie liczby otwartych dla mieszkańców miejsc o funkcjach społecznych	Wspieranie rozwoju i funkcjonowania lokalnej przedsiębiorczości, w szczególności rzemiosła	Aktywizacja zawodowa	Tworzenie połączeń między wiedzą, edukacją i przedsiębiorczością
	I Przeciwdziałanie koncentracji mieszkań socjalnych	Przestrzeń/ infrastruktura dla wszystkich mieszkańców miasta		Centra obywatelskie	Wsparcie organizacji wydarzeń integrujących i oferty kulturalnej mieszkańców				Przestrzeń dla przedsiębiorców

Źródło: opracowanie własne

Rysunek 3. Cele i kierunki działań Programu Rewitalizacji jako odpowiedź na zdiagnozowane problemy

<b>Cele główne</b>	I. Nowoczesna polityka mieszkaniowa miasta <b>ZWIĘKSZENIE ATRAKCYJNOŚCI OBSZARU REWITALIZACJI, JAKO MIEJSCA DO ZAMIESZKANIA</b>			II. Zintegrowana polityka społeczno-kulturalno- edukacyjna, koordynowana przez interesariuszy <b>WZMOCNIENIE ROLI KAPITAŁU SPOŁECZNEGO I STOPNIA INTEGRACJI LOKALNEJ</b>			III. Proprzedsiębiorcza polityka gospodarcza <b>ZWIĘKSZENIE ATRAKCYJNOŚCI OBSZARU REWITALIZACJI DLA DZIAŁALNOŚCI GOSPODARCZEJ</b>		
<b>Kierunki działań</b>	1. Przygotowanie nowej, atrakcyjnej powierzchni mieszkaniowej w centrum miasta	2. Zagospodarowanie i poprawa jakości przestrzeni z uwzględnieniem aspektów dot. dostępności itd.	3. Polityka zachęt dla mieszkańców i inwestorów	1. Stworzenie nowych miejsc o funkcjach społeczno-kulturalno- edukacyjnych	2. Integracja i koordynacja polityki społeczno-kulturalnej	3. Wsparcie osób z problemami społecznymi	1. Wspieranie podobszarów gospodarczych o szczególnym znaczeniu	2. Stworzenie mechanizmów wsparcia w celu zmniejszenia bezrobocia dla mieszkańców obszaru rewitalizacji	3. Wsparcie rozwoju nowoczesnej przedsiębiorczości

**Zdiagnozowane problemy występujące na obszarze rewitalizacji w Tarnowie**

Wyludnienie obszaru	x	x	x	x	x	x	x		
Bezrobocie				x			x	x	x
Niekorzystna struktura demograficzna	x	x	x	x	x				
Występowanie problemów społ.	x	x		x	x	x		x	x
Zagrożenie bezpieczeństwa	x	x		x		x	x		
Niewystarczająco konkurencyjna oferta gospodarcza	x		x		x		x	x	x
Występowanie obiektów wymagających generalnego remontu	x	x	x					x	x
Występowanie obiektów wymagających termomodernizacji	x	x	x						
Występowanie obiektów całkowicie wyeksploatowanych	x	x	x				x		x

Występowanie zabudowy wymagającej uporządkowania lub uzupełnienia		x					x		
Przeźwień publiczna, tereny zieleni, kultury, rekreacji i wypoczynku wymagające budowy, uzupełnienia lub odnowy oraz poszerzenia funkcjonalności		x		x	x				
Niski poziom jakości dróg i dostępności parkingów	x	x							
Występowanie niezagospodarowanych terenów przemysłowych		x			x		x		
Problemy środowiskowe – wynikające z niskiej emisji oraz zagrożenia środowiskowego,	x	x					x		
Niski stopień aktywności społecznej mieszkańców.				x	x	x		x	x

Źródło: opracowanie własne

## 1. Nowoczesna polityka mieszkaniowa miasta

Cel ten będzie realizowany za pośrednictwem działań sfokusowanych na przygotowaniu nowej, atrakcyjnej powierzchni mieszkaniowej w centrum miasta, zagospodarowaniu i poprawie jakości przestrzeni ze szczególnym zadaniem o środowisko naturalne, zrównoważony rozwój, tereny zielone oraz poszanowanie energii i przeciwdziałanie skutkom zmian klimatycznych, a także przygotowaniu odpowiedniej polityki zachęt dla mieszkańców i inwestorów przez miasto.

Ideą rewitalizacji obszaru jest zachęcenie mieszkańców do zamieszkania na tych terenach. Obecnie, na obszarze rewitalizacji znajdują się mieszkania będące w zasobie MZB Sp. z o. o., w tym mieszkania oddane do zamieszkania przez osoby żyjące z zasiłków socjalnych (tzw. mieszkania socjalne). Od lat 90` w mieście prowadzono politykę dekoncentracji mieszkań socjalnych w centrum. Wyższe zagęszczenie tych lokali występuje nadal w jednostkach urbanistycznych Rynek i Tuchowska. W ciągu kolejnych lat obowiązywania GPR dla Tarnowa, zaplanowano działania, oparte na następujących założeniach:

- Dalsze przeprowadzenie działań rozpraszających koncentrację mieszkań socjalnych na starówce. W tym celu planowane jest wdrożenie wielu mechanizmów wsparcia społecznego dla rodzin mieszkających w mieszkaniach socjalnych.
- Prowadzenie działań mających na celu sukcesywną zmianę wizerunku Starówki, tak aby docelowo stała się ona miejscem, które mieszkańcy miasta postrzegają jako alternatywę dla dużych osiedli mieszkaniowych. Niezbędne są tutaj działania na rzecz konkretnych obiektów, jak również przestrzeni dostępnej dla mieszkańców oraz poprawy bezpieczeństwa;
- Zmiany w polityce mieszkaniowej w zakresie sprzedaży mieszkań, jak również w polityce czynszowej (miasto przyjęło w lutym 2023 r. strategię mieszkalnictwa). Planowane jest opracowanie systemu dodatkowych ulg oraz stworzenie Społecznej Agencji Najmu (SAN).

Działania nakierowane na przygotowanie nowej, atrakcyjnej powierzchni mieszkaniowej w centrum miasta obejmują przede wszystkim takie grupy przedsięwzięć jak: remonty obiektów/budowa nowych obiektów na cele mieszkaniowe, przygotowanie mieszkań do sprzedaży (Program miejski: Mieszkanie za remont) i są prowadzone przez miasto jak i inne podmioty. Działania miasta koncentrować się będą na budynkach należących do miasta, zarządzanych przez Miejski Zarząd Budynków (MZB). W związku z tym, że obszar rewitalizacji to duży obszar o różnych funkcjonalnościach, mimo działań rewitalizacyjnych podjętych przez spółkę miejską MZB wciąż jeszcze na obszarze rewitalizacji znajdują się obiekty wymagające remontów i termomodernizacji. Większość z tych budynków zlokalizowana jest na Starówce, w których obecnie mieszczą się lokale socjalne i komunalne (budynki przy ulicy Bernardyńskiej, Brama Pilzneńska, Brodzińskiego, Św. Anny, Szerokiej, Prostopadłej i Tuchowskiej).

Podsumowując: Dostępność i standard zasobu mieszkaniowego na obszarze rewitalizacji odgrywa istotne znaczenie w całym procesie rewitalizacji. Są to czynniki, które przyczyniając się do utrzymywania lub przyciągania nowych mieszkańców na tym obszarze, oddziałują na okoliczną gospodarkę (na handel i usługi, lokalną ofertę kulturalną, ofertę czasu wolnego itp.). Im większa różnorodność i przystępność oferty mieszkaniowej oraz jej elastyczność, tym bardziej atrakcyjny dla różnych grup mieszkańców staje się obszar rewitalizacji. Rozwój zasobu mieszkaniowego na obszarze rewitalizacji jest więc koniecznością, gdyż stanowi kluczowy element sukcesu w poprawie jakości życia i rozwoju tej części miasta.

Jednym z zasadniczych uwarunkowań nowoczesnej polityki mieszkaniowej miasta na obszarze rewitalizacji jest dostosowanie oferty mieszkaniowej do potrzeb osób zainteresowanych mieszkaniem

w ścisłym centrum historycznego miasta. Występujące tu ograniczenia (historyczny układ ulic, większość zabudowy to stare kamienicy w nadzorze/opiece konserwatorskiej, mało miejsc zielonych i braki w miejscach parkingowych, na pewno nieodpowiadające potrzebom wysoko zmotoryzowanej społeczności miasta, częste niedostosowanie starych nieruchomości do wymagań osób starszych czy niepełnosprawnych), powodują, że odbiorcami oferty mieszkaniowej w tym miejscu mogą być tylko określone grupy osób (mogą to np. być artyści, młode osoby – studenci, naukowcy), dla których powyższe warunki stanowiąc będą walory ww. zasobu mieszkaniowego (dostępność do barów, restauracji i imprez oraz wydarzeń kulturalnych bez konieczności dojeżdżania). Mieszkania w prywatnych kamienicach charakteryzują się często dużą wysokością i powierzchnią – wiąże się to z wyższymi kosztami nabycia jak i utrzymania takiego mieszkania. Z jednej więc strony rodziny z dziećmi mogą być zainteresowane mieszkaniem w centrum (bliskość placówek szkolnych – przedszkoli, żłobków, szkół, ośrodków zdrowia, sklepów, parku z placem zabaw<sup>42</sup>), z drugiej jednak trudniej będzie im spełnić potrzebę posiadania 2 samochodów, z miejscami parkingowymi blisko wejścia do kamienicy/bloki, nie wspominając już o miejscu zadaszonym jak garaż czy wiata garażowa. Studentów z kolei mogą zahamować wysokie ceny mieszkań w centrum, podobnie osób na emeryturze. W związku z czym konieczne są tutaj działania, które miasto zaplanowało w przyjętej w lutym 2023 r. „Strategii Rozwoju Mieszkalnictwa dla Miasta Tarnowa do 2030 r.”, zmierzające m.in. do rozwoju mieszkań komunalnych i socjalnych czy też skutecznej polityki miejskiej w zakresie najmu w ramach planowanej jako jedno z przedsięwzięć podstawowych, SAN – Społecznej Agencji Najmu czy też specjalnej oferty mieszkań dla studentów decydujących się związać swoje życie na dłużej z Tarnowem.

Pomysł na przedsięwzięcia z tego obszaru jest odpowiedzią na zbadane w diagnozie przygotowanej na potrzeby ww. strategii mieszkaniowej braki: *„brak wystarczającej liczby lokali na potrzeby najmu socjalnego niezbędnych do płynnej realizacji zadań wynikający z faktu, że Gmina powinna zabezpieczyć takie lokale na rzecz osób, które są członkami gospodarstw domowych o bardzo niskich dochodach i niezaspokojonych potrzebach mieszkaniowych, jak również osobom uprawnionym z mocy sądowych wyroków eksmisyjnych”*, czyli problemy szczególnie widoczne na obszarze rewitalizacji.

W dalszym ciągu na obszarze rewitalizacji istnieją jeszcze zdewastowane czy też słabo zagospodarowane przestrzenie oraz niewłaściwie wykorzystywana infrastruktura. Stąd konieczne są wciąż takie działania, które dostosowują tę przestrzeń oraz infrastrukturę do potrzeb różnych grup społecznych. Z pewnością jest to systematyczna likwidacja barier architektonicznych ograniczających możliwości poruszania się osobom niepełnosprawnym ruchowo oraz wsparcie tworzenia i aranżacji przez społeczność lokalną podwórkowych i międzyblokowych terenów zielonych o funkcjach integracji społecznej. Będą to zatem działania w otoczeniu obiektów mieszkalnych służące przede wszystkim mieszkańcom. Planowane są tu działania takie jak: modernizacje placów zabaw, remonty podwórek, tworzenie miejsc parkingowych, tworzenie świetlic środowiskowych czy klubów aktywizujących osoby starsze lub matki z dziećmi i tego typu innych przestrzeni i obiektów podnoszących jakość życia mieszkańcom. Szczególnie istotne są takie działania w najbliższym otoczeniu wytypowanych do remontu kamienic na Starówce.

Jak wybrzmiało to wcześniej, zamieszkanie w ścisłym centrum historycznego miasta z układem urbanistycznym podlegającym dodatkowo odrębnym przepisom z zakresu nadzoru i ochrony

---

<sup>42</sup> Na obszarze rewitalizacji znajduje się stary park miejski - Park Strzelecki o pow. 8,13 ha, z pięknych starodrzewem, stawem z Mauzoleum Bema, stanowiącym jedną z kluczowych atrakcji Tarnowa oraz nowym placem zabaw dla dzieci, uzupełnionym w procesie rewitalizacji o ławki, hamaki i atrakcje kierowane do starszych dzieci i młodzieży, wraz z podstawową infrastrukturą gastronomiczną (lody, zapiekanki, burgery itp.).



zabytków, wiąże się z wieloma pozytywnymi aspektami ale i ograniczeniami/wyzwaniami. Przede wszystkim, co widoczne jest od „pierwszego rzutu oka”, dominacja tzw. szarej infrastruktury, zwanej potocznie betonozą, czyli braki zielonych terenów, skwerów, placów, a przede wszystkim wyższych drzew. Te, które przetrwały i dzielnie dają radę żyć wśród okalających je betonów, chodników i krawężników, są tak obstawione samochodami parkującymi w centrum, że brak jest praktycznie możliwości pobycia w ich sąsiedztwie czy cieniu. Zmieniające się oczekiwanie mieszkańców bywają w tym temacie bardzo skrajne – od tych aby sadzić drzew jak najwięcej do tych, aby je usuwać, zwłaszcza te z wyższymi koronami, postrzegany jako potencjalnie zagrażające szczególnie podczas wietrznych pogód drogim nierzadko i kosztownym w utrzymaniu samochodom. W związku z tym rodziny z małymi dziećmi oraz seniorzy poszukują takich przestrzeni, cienia, odrobiny miejsca na zabawę czy rozmowę z sąsiadem. Takich przestrzeni jest tutaj zdecydowanie za mało. Pozostaje stary park miejski, zlokalizowany również na obszarze rewitalizacji blisko centrum, jednak nie wszystkich zadowoli konieczność udania się tam, zwłaszcza spacerując przez ruchliwe ulice. Istniejące wciąż jeszcze różnego rodzaju ubytki i zniszczenia w tkance nieruchomościowej (odłamane gzymsy, zniszczone okna i dachy) oraz zdewastowane elewacje (mimo monitoringu i różnych działań w tym obszarze, które poprawiły sytuację w tym zakresie, wciąż jednak pojawiają się tego typu akty wandalizmu w mieście – zarówno w ścisłym centrum jak i na blokach w okalających dzielnicach Tarnowa, tzw. sypialniach miasta), a wieczorami widoczne szczególnie odchody psów czy różne niewłaściwe zachowania osób pod wpływem alkoholu, co może nasuwać problem braku poczucia bezpieczeństwa. Z drugiej strony jest to obszar miasta postrzegany jako najbardziej reprezentacyjny, urokliwy, pełen ciekawych zabytków i miejsc o walorach historycznych, z największą w mieście siecią barów, pubów, restauracji oraz placówek kultury, w których systematycznie odbywają się ciekawe, wartościowe wydarzenia i imprezy. Wybór miejsca zamieszkania zależy więc w głównej mierze od indywidualnych preferencji acz niewątpliwie warto tworzyć politykę zachęt w tym obszarze, na którą składać się może przemyślany i dopasowany do możliwości różnych grup społecznych system najmu i czynszów w zasobie budynków należących do miasta, ale programy budowane kierowane bezpośrednio do danej grupy odbiorców jak mieszkania dla studentów czy mieszkanie za remont. W tym celu zmieniona zostanie dotychczasowa polityka dotycząca budynków mieszkaniowych miasta. Uporządkowane mieszkania w wyremontowanych obiektach będą sprzedawane. Dodatkowo zmieniona zostanie polityka czynszowa, w tym dla lokali usługowych, tak aby wspierać niektóre/wybrane rodzaje działalności na tym terenie.

Ostatecznie, najważniejsze aby planowane działania były prowadzone w sposób zrównoważony. Lokalna oferta mieszkaniowa w centrum powinna wzmacniać lokalne społeczności, budować lokalne więzi i relacje międzyludzkie. Tym samym, podnoszeniu standardów lokalnej oferty mieszkaniowej, rozwojowi oferty komunalnej i socjalnej, powinny towarzyszyć działania i programy „miękkie”, o charakterze społecznym czy edukacyjnym. Dlatego też istotnym elementem zachęcenia mieszkańców do zamieszkania w centrum miasta jest kompleksowa oferta centrum, w tym również przestrzeni i infrastruktury ogólnego wykorzystania.

## **2. Zintegrowana polityka społeczno-kulturalno-edukacyjna koordynowana przez interesariuszy**

Drugi cel główny procesu rewitalizacji prowadzonego na wyznaczonym w Tarnowie obszarze rewitalizacji odpowiada na poruszane wielokrotnie podczas spotkań rewitalizacyjnych oraz wydarzeniach organizowanych przez organizacje i stowarzyszenia działające w mieście, braki i słabości oferty społeczno-kulturalno-edukacyjnej w mieście. Zdaniem mieszkańców wynika to

z trudności w obszarze rozmów z przedstawicielami miasta, zatem szeroko rozumianego dialogu między różnymi stronami i partnerami sceny miejskiej rozgrywającej się na obszarze rewitalizacji. Chodzi o organizacje społeczne i kulturalne oraz tzw. aktywistów i liderów lokalnych, którzy potrafią kształtować ocenę i tworzyć klimat/charakter ww. relacji i współpracy.

Cel jest zgodny z wizją zapisaną w Strategii Rozwiązywania Problemów Społecznych Miasta – Tarnów 2030, która brzmi dosłownie: „**Tarnów miastem zintegrowanym społecznie, poprawiającym komfort życia mieszkańców, zaspakajającym ich potrzeby i stwarzającym im możliwości rozwoju**”.

Ww. cel ten będzie realizowany za pośrednictwem działań ukierunkowanych na stworzenie nowych miejsc o funkcjach społeczno-kulturalno-edukacyjnych, integrację i koordynację polityki społeczno-kulturalnej oraz wsparcie osób z grup wykluczonych lub zagrożonych wykluczeniem społecznym (osób z problemami społecznymi).

Drugi cel Programu Rewitalizacji skupia się głównie na rozwoju dialogu społeczeństwa z lokalnymi władzami, tworzeniu warunków do współpracy partnerów społeczno-gospodarczych działających na obszarze rewitalizacji, wsparciu organizacji imprez kulturalnych i wydarzeń o charakterze integracyjnym wzmacniającym więzi lokalne, dostosowanych do potrzeb i oczekiwań różnych grup społecznych, a także wsparciu dla rodzin znajdujących się w trudnej sytuacji. Trudno zanegować fakt pozytywnego wpływu na łagodzenie problemów społecznych w tym zakresie takich dziedzin życia jak kultura czy edukacja. Celem tych dwóch ostatnich nie jest bezpośrednio rozwiązywanie problemów społecznych, ale wsparcie, które przy odpowiednim zintegrowaniu tych obszarów działań można w sposób nowatorski niwelować kwestie społeczne. Stąd właśnie zaplanowano działania, które mają łączyć różne obszary życia, dotychczas niekoniecznie zintegrowane.

Jeden z kierunków realizacji celu dot. wzmocnienia kapitału społecznego przewiduje powstanie nowych miejsc o funkcjach społeczno-kulturalno-edukacyjnych co pozwoli na łączenie działalności kulturalnej/lub edukacyjnej z funkcjami społecznymi, kształtowanie tożsamości społeczności lokalnej, tworzenie kolejnych centrów obywatelskich i zwiększanie liczby otwartych dla mieszkańców miejsc o funkcjach społecznych.

Punktem wyjścia dla procesów planowania w ramach tego bloku działań była odpowiedź na pytanie czy kultura może rozwiązywać lub przeciwdziałać problemom społecznym?<sup>43</sup> Wiele instytucji kultury ogranicza się do działań definiowanych jako działalność kulturalna a rozumianych tradycyjnie jako muzeum, teatr czy biblioteka. Z kolei współczesne trendy rozwojowe pokazują wyraźnie, iż kultura to nie tylko działalność zamknięta w murach instytucji, gdzie oczekuje się odbiorcy, który przyjdzie i zainteresuje się ofertą; odbiorcy o określonym profilu wykształcenia i pozycji zawodowej. Kulturę dziś traktuje się zdecydowanie szerzej, np. właśnie jako narzędzie do niwelowania problemów społecznych.

Podobne podejście można zastosować w przypadku działań edukacyjnych. Bezpośrednim celem edukacji jest wzrost wiedzy, jednakże edukacja podnosi również świadomość ludzką i społeczną, oddziałując bardziej bezpośrednio na problemy społeczne. Główną ideą przyświecającą integrowaniu działań kulturalnych, edukacyjnych i społecznych jest zatem efekt synergii, który przyniesie lepsze wyniki.

Kształtowanie tożsamości społeczności lokalnej odnosi się przede wszystkim do niewielkich społecznościach sąsiedzkich opartych na bezpośrednich kontaktach. Jest to trudny proces, rozciągnięty w czasie i wymaga zaangażowania przede wszystkim tych, którzy tworzą te więzi. W aktualnych czasach, gdy najbliżsi sąsiedzi się nie znają, działania osób z zewnątrz, z organizacji pozarządowych

---

<sup>43</sup> Czy kultura może wzmocnić spójność społeczną? Studium przypadku”, Szczecin 2011.

mających doświadczenie w budowaniu takich relacji, wydaje się kluczowe. Dzięki działaniom na rzecz dobra wspólnego (np. remont podwórka, organizacja wspólnych wydarzeń) możliwa będzie identyfikacja mieszkańców z miejscem zamieszkania i w następstwie tworzenie więzi społecznych oraz rozwój kapitału społecznego.

W tym obszarze istotne jest również wsparcie działalności organizacji pozarządowych i grup nieformalnych, np. w formie tzw. centrów obywatelskich. W Tarnowie taką przestrzeń tworzy np. Fundacja Hetmana Jana Tarnowskiego, a w pewnym stopniu także miasto, udostępniające w zakresie DESK infrastrukturę i przestrzeń do spotkań.

Ostatni kierunek działań to wsparcie dla projektów społecznych służących bezpośrednio mieszkańcom. Przede wszystkim są to takie miejsca jak świetlice czy centra aktywności, gdzie osoba borykająca się z problemami może skorzystać z pomocy specjalistów, ale też zaangażować się i włączyć w organizację różnych wydarzeń i akcji. To także różne działania wspierające politykę mieszkaniową (np. Program mieszkaniowy dla rodzin dotkniętych problemem ubóstwa), a także działania reintegracji zawodowej, społecznej. Znalazły się tu również projekty na rzecz osób niepełnosprawnych i starszych, w tym dotyczące opieki oraz oferty spędzania czasu wolnego (oferta dla rodzin z dziećmi, kluby matek itp.).

Warto podkreślić, że wszystkie działania o charakterze społeczno-kulturalno-edukacyjnym są realizowane zarówno na obszarze rewitalizacji, jak również poza nim i choć dedykowane są wszystkim mieszkańcom, to szczególnie uwzględniają potrzeby osób z obszaru rewitalizacji.

### **3. Przedsiębiorcza polityka gospodarcza**

Polityka gospodarcza jest istotna przede wszystkim z punktu widzenia trudności w znajdowaniu pracy oraz bezrobocia, w tym także długotrwałego, wśród mieszkańców z obszaru rewitalizacji.

Sytuacja w tym zakresie uległa znacznej poprawie (porównując dane z lat 2014-2017 z danymi z końca 2021 r.), jednakże biorąc pod uwagę, że w ścisłym centrum miasta nie zaobserwowano problemu niskiego nasycenia liczbą przedsiębiorców na tym terenie, należy dalej wspierać przedsiębiorczość w mieście, a szczególnie na tym obszarze. Dobrym kierunkiem wydaje się też być wspieranie rzemiosła w centrum miasta (usługi szewskie, kaletnicze, zegarmistrzowskie, złotnicze, tapicerskie, gastronomiczne – kucharz, piekarnicze, masarskie, cukiernicze, krawieckie, fryzjerskie, kosmetyczne itp.).

Na obszarze rewitalizacji występują tereny poprzemysłowe (byłe tereny Owintar, Pralfa), a także obszary zaniedbane, zdewastowane (tereny Gliniańskiej, gdzie w przeszłości zlokalizowane tam wyrobiska wykorzystywano do składowania odpadów komunalnych, następnie zasypano). W związku z tym działania w kierunku ożywienia terenów poprzemysłowych i innych obszarów zdewastowanych są wciąż istotne. Mieszkańcy wielokrotnie podczas spotkań organizowanych na obszarze rewitalizacji i dot. procesu rewitalizacji (ale także przy innych okazjach i spotkaniach) wskazują w pierwszej kolejności teren byłego Owintaru, jako przestrzeń najbardziej zdegradowaną w Tarnowie. Jednak ze względu na to, że jest to własność prywatna (podobnie jak tereny byłej Pralfy), nie udało się dotąd przeprowadzić tam skutecznych działań (dopiero w obecnym roku 2023, wydano warunki zabudowy dla zabudowy wielorodzinnej wraz z parkingami. W tym obszarze oczekiwane są zatem projekty podmiotów prywatnych, wspierających innowacyjne rozwiązania.

Podobnie istotne jest dalsze wspieranie rozwoju i funkcjonowania lokalnej przedsiębiorczości, w szczególności rzemiosła. Wiąże się z tym także tworzenie preferencyjnych warunków najmu lokali miejskich dla wybranych branż, usług rzemieślniczych czy młodych przedsiębiorców. Zbudowanie programów dla tej grupy interesariuszy z obszaru rewitalizacji przyczyni się do rozwoju lokalnej

przedsiębiorczości i rzemiosła. Działania te będą prowadzone na terenie całego miasta, ze szczególnym akcentem na potrzeby podmiotów gospodarczych z ww. obszaru.

Wspierając w osiągnięciu celu 3. rewitalizacji działają warsztaty i szkolenia służące aktywizacji zawodowej oraz pogłębieniu/poszerzeniu dotychczasowych klasyfikacji pracowniczych lub umożliwiające przebranżowienie się i zdobycie nowych umiejętności, zwłaszcza tych zgodnych z aktualnym zapotrzebowaniem na rynku pracy. Działania takie wpływać mogą pośrednio na tworzenie bazy kompetencji mieszkańców z obszaru rewitalizacji (w roku 2022 z inicjatywy IPH utworzono program promujący fachowców w wieku 50+, gotowych do zatrudnienia, dając załączki bazy takich osób dostępnej dla członków IPH działających nie tylko na OR ale i całego miasta, a nawet regionu).

Baza kompetencji to dobrowolny rejestr mieszkańców obszaru rewitalizacji zawierający informacje o kwalifikacjach i doświadczeniu zawodowym. Baza będzie promowana wśród przedsiębiorców jako możliwa do wykorzystania, tak aby obszar rewitalizacji mógł stanowić miejsce pracy lokalnej społeczności.

Wśród działań wspierających rozwój nowoczesnej przedsiębiorczości utworzono na obszarze rewitalizacji, w ścisłym centrum miasta przy ulicy Wałowej 10 Tarnowskie Centrum Przedsiębiorczości, w którym każdy przedsiębiorca lub potencjalny inwestor może skorzystać z szeregu usług związanych z prowadzeniem i rozwojem działalności gospodarczej. Koordynatorem TCP jest były Wydział Rozwoju Gospodarczego – od 1 X 2024 r. Wydział Wsparcia Przedsiębiorczości Urzędu Miasta Tarnowa, a w części dotyczącej instytucji otoczenia biznesu – Tarnowski Klaster Przemysłowy. TCP zapewnia Punkt Obsługi Inwestora i Przedsiębiorcy, organizację warsztatów, szkoleń, organizację i promocję wydarzeń gospodarczych, organizację wyjazdów dla firm na specjalistyczne targi oraz misje gospodarcze zagraniczne i krajowe, a także współpracę ze szkołami ponadpodstawowymi oraz uczelniami wyższymi z terenu Miasta Tarnowa. Ta ostatnia współpraca rozwija się przede wszystkim z lokalną Akademią Tarnowską, która kształci studentów także w obszarach związanych z nowoczesnymi – innowacyjnymi i kreatywnymi branżami (kierunki ekonomiczne, chemiczne, informatyczne, wzornictwo przemysłowe, mechatronika, fizjoterapia i inne). Dodatkowo zlokalizowany tam DESK oferuje przestrzeń dla przedsiębiorców. Tworzenie połączeń między wiedzą, edukacją i przedsiębiorczością stanowi bardzo ważny kierunek rozwoju gospodarczego dla całego miasta. Pracodawcy poszukują młodej, wykształconej kadry, a studenci AT stanowią ich dobry przykład, zatem jest potencjał w kapitale ludzkim, ważne tylko, aby zatrzymać go w mieście, aby to właśnie tutaj młodzi ludzie po studiach podejmowali pierwsze zatrudnienia i zakładali własną działalność gospodarczą, równocześnie inwestując w mieszkania i rodzinę. Dlatego też istotnym elementem rewitalizacji jest umożliwienie osobom wykształconym dalsze zdobywanie wiedzy w Tarnowie i przede wszystkim jej wykorzystywanie zawodowe w Tarnowie. W tej grupie działań znajdują się także działania rozwijające postawy przedsiębiorczości wśród dzieci i młodzieży, realizowane zarówno przez jednostki edukacyjne (przedszkola, szkoły, uczelnie) jak i podmioty gospodarcze (konkursy szkolne, konkursy na najlepszą pracę dyplomową rozwiązującą problem/zagadnienie istotne dla danego przedsiębiorcy, wyłonienie najlepszego kandydata na konkretne stanowisko pracy wśród studentów kończących dany kierunek).

## **Rozdział IV. Opis przedsięwzięć rewitalizacyjnych**

W tabeli 15 ujęte zostały przedsięwzięcia rewitalizacyjne, które służą osiągnięciu celów niniejszego Programu. Proces gromadzenia ww. przedsięwzięć trwał długo, bowiem jednostki miejskie, przedsiębiorcy, organizacje pozarządowe oraz mieszkańcy składali tzw. karty przedsięwzięcia

rewitalizacyjnego od momentu ogłoszenia naboru (tj. od marca 2022 r.) aż do końca 2023 r. Nabór był otwarty i ciągły.

Ww. tabela przedstawia listę planowanych podstawowych przedsięwzięć rewitalizacyjnych wraz z ich opisami zawierającymi w odniesieniu do każdego przedsięwzięcia: nazwę i wskazanie podmiotów je realizujących, zakres realizowanych zadań, lokalizację, szacowaną wartość, zapewnienie dostępności, prognozowane rezultaty wraz ze sposobem ich oceny w odniesieniu do celów rewitalizacji, o ile dane te są możliwe do wskazania (art. 15 ust. 1 pkt 5 lit. a ustawy o rewitalizacji) oraz wskaźnik realizacji (wskaźnik rezultatu).

W tabeli 16 natomiast ujęte zostały tzw. uzupełniające przedsięwzięcia rewitalizacyjne, które zgodnie z nazwą stanowią dopełnienie oferty konkretnych działań ujętych w tabeli 15 i wspólnie w sposób bardziej kompleksowy mogą przyczynić się do wyprowadzenia obszaru rewitalizacji z sytuacji kryzysu. Stanowią one komplementarną całość (lista podstawowa oraz lista dopuszczalnych przedsięwzięć rewitalizacyjnych, realizujących kierunki działania, zgodnie z art. 15 ust. 1 pkt 5 lit. a i b). Przedsięwzięcia ujęte w tabeli 16 stanowią odpowiedź na problemy zdiagnozowane na obszarze rewitalizacji i wynik pracy interesariuszy rewitalizacji podczas wspomnianych w rozdziale II.2 i II.3 spacerach i warsztatach rewitalizacyjnych.

W tabeli posłużono się kolorami odzwierciedlającymi zgodność danego projektu z podstawowym celem strategicznym Programu.

Przedsięwzięcia zawarte w Gminnym Programie Rewitalizacji dla miasta Tarnowa zostały zaplanowane do realizacji w okresie 2024-2030. W tym czasie prowadzony będzie też monitoring ww. dokumentu, który zapewni jego bieżącą aktualizację.

Tabela 15 Lista podstawowych przedsięwzięć rewitalizacyjnych realizujących cele strategiczne i kierunki działań - art. 15. ust. 1 pkt 5 lit. a ustawy o rewitalizacji

Lp	Przedsięwzięcie	Wnioskodawca/Podmiot realizujący	Partnerzy	Zakres, cele projektu	Obszar rewitalizacji	Lokalizacja	Szacowana wartość	Prognozowane rezultaty	Okres realizacji	Dostępność	Cele Programu	Wskaźnik produktu
Cel rewitalizacji: I Nowoczesna polityka mieszkaniowa miasta zwiększenie atrakcyjności obszaru rewitalizacji, jako miejsca do zamieszkania												
1.	Zmiana systemu ogrzewania	Miejski Zarząd Budynków	Nie dotyczy	Zmiana systemu ogrzewania na etażowe gazowe lub elektryczne	TAK	ul. Dwernickiego 6, 33-100 Tarnów	450 000,00 zł	Zwiększenie bezpieczeństwa mieszkańców, redukcja emisji gazów i pyłów do atmosfery	2025-2027	wprowadzone rozwiązania remontowe i termomodernizacyjne wpłyną pozytywnie na dostępność do budynku dla osób ze szczególnymi potrzebami	I Nowoczesna polityka mieszkaniowa miasta zwiększenie atrakcyjności obszaru rewitalizacji, jako miejsca do zamieszkania (1)	Liczba budynków ze zmienionym systemem ogrzewania - 1
2.	Renowacja budynku przy ul. Tuchowskiej 76	Miejski Zarząd Budynków	Nie dotyczy	Remont generalny budynku wraz z otoczeniem	TAK	ul. Tuchowska 76, 33-100 Tarnów	14 300 000,00	Wyremontowany budynek, poprawa efektywności energetycznej i ekologicznej, poprawa estetyki, podniesienie jakości życia mieszkańców	2025-2027	wprowadzone rozwiązania remontowe i termomodernizacyjne wpłyną pozytywnie na dostępność do budynku dla osób ze szczególnymi potrzebami	I Nowoczesna polityka mieszkaniowa miasta zwiększenie atrakcyjności obszaru rewitalizacji, jako miejsca do zamieszkania (1)	Liczba budynków poddanych renowacji - 1
3.	Renowacja budynku przy ul. Matejki 5	Miejski Zarząd Budynków	Nie dotyczy	Kapitałny remont budynku wraz z podwórkiem	TAK	ul. Matejki 5, 33-100 Tarnów	3 100 000,00	Wyremontowany budynek, poprawa efektywności energetycznej, poprawa estetyki, poprawa bezpieczeństwa mieszkańców	2025-2027	wprowadzone rozwiązania remontowe i termomodernizacyjne wpłyną pozytywnie na dostępność do budynku dla osób ze szczególnymi potrzebami	I Nowoczesna polityka mieszkaniowa miasta zwiększenie atrakcyjności obszaru rewitalizacji, jako miejsca do zamieszkania (1)	Liczba budynków poddanych renowacji - 1
4.	Renowacja budynku przy ul. Bernardyńskiej 8	Miejski Zarząd Budynków	Nie dotyczy	Remont budynku wraz z otoczeniem – zmiana systemu ogrzewania na miejskie z sieci ciepłowniczej MPEC	TAK	ul. Bernardyńska 8, 33-100 Tarnów	2 000 000,00	Poprawa efektywności energetycznej i ekologicznej, poprawa bezpieczeństwa mieszkańców, wyrównanie standardów mieszkań	2025-2027	wprowadzone rozwiązania remontowe i termomodernizacyjne wpłyną pozytywnie na dostępność do budynku dla osób ze szczególnymi potrzebami	I Nowoczesna polityka mieszkaniowa miasta zwiększenie atrakcyjności obszaru rewitalizacji, jako miejsca do zamieszkania (1)	Liczba budynków poddanych renowacji - 1
5.	Renowacja budynku przy ul. Św. Anny 9	Miejski Zarząd Budynków	Nie dotyczy	Zmiana systemu ogrzewania na etażowe gazowe + docieplenie stropu	TAK	ul. Św. Anny 9, 33-100 Tarnów	1 800 000,00 zł	Zwiększenie bezpieczeństwa mieszkańców, redukcja emisji gazów i pyłów do atmosfery, poprawa efektywności energetycznej	2025-2027	wprowadzone rozwiązania remontowe i termomodernizacyjne wpłyną pozytywnie na dostępność do budynku dla osób ze szczególnymi potrzebami	I Nowoczesna polityka mieszkaniowa miasta zwiększenie atrakcyjności obszaru rewitalizacji, jako miejsca do zamieszkania (1)	Liczba budynków poddanych renowacji - 1
6.	Renowacja budynku przy ul. Tuchowska 29	Miejski Zarząd Budynków	Nie dotyczy	Wymiana instalacji elektrycznej w budynku wraz z wymianą systemu ogrzewania mieszkań z węglowego na elektryczne, termomodernizacja budynku, izolacja i osuszenie fundamentów budynku, zagospodarowanie terenu	TAK	ul. Tuchowska 29, 33-100 Tarnów	1 300 000,00 zł	Wyremontowany budynek, poprawa efektywności energetycznej i ekologicznej, poprawa estetyki, poprawa bezpieczeństwa mieszkańców, wyrównanie i podwyższenie standardów mieszkań	2025-2027	wprowadzone rozwiązania remontowe i termomodernizacyjne wpłyną pozytywnie na dostępność do budynku dla osób ze szczególnymi potrzebami	I Nowoczesna polityka mieszkaniowa miasta zwiększenie atrakcyjności obszaru rewitalizacji, jako miejsca do zamieszkania (1)	Liczba budynków oddanych renowacji - 1
7.	Renowacja budynku przy ul. Tuchowska 96	Miejski Zarząd Budynków	Nie dotyczy	Wymiana instalacji elektrycznej w budynku wraz z wymianą systemu ogrzewania mieszkań z węglowego na elektryczne, termomodernizacja budynku, izolacja i osuszenie fundamentów budynku, zagospodarowanie terenu	TAK	ul. Tuchowska 96, 33-100 Tarnów	1 300 000,00 zł	Wyremontowany budynek, poprawa efektywności energetycznej i ekologicznej, poprawa estetyki, poprawa bezpieczeństwa mieszkańców, wyrównanie i podwyższenie standardów mieszkań	2025-2027	wprowadzone rozwiązania remontowe i termomodernizacyjne wpłyną pozytywnie na dostępność do budynku dla osób ze szczególnymi potrzebami	I Nowoczesna polityka mieszkaniowa miasta zwiększenie atrakcyjności obszaru rewitalizacji, jako miejsca do zamieszkania (1)	Liczba budynków poddanych renowacji - 1
8.	Renowacja budynku przy ul. Tuchowska 94	Miejski Zarząd Budynków	Nie dotyczy	Wymiana instalacji elektrycznej w budynku wraz z wymianą systemu ogrzewania z węglowego na elektryczne, termomodernizacja budynku, izolacja i osuszenie fundamentów budynku, zagospodarowanie terenu	TAK	ul. Tuchowska 94, 33-100 Tarnów	1 200 000,00 zł	Wyremontowany budynek, poprawa efektywności energetycznej i ekologicznej, poprawa estetyki, poprawa bezpieczeństwa mieszkańców, wyrównanie i podwyższenie standardów mieszkań	2025-2027	wprowadzone rozwiązania remontowe i termomodernizacyjne wpłyną pozytywnie na dostępność do budynku dla osób ze szczególnymi potrzebami	I Nowoczesna polityka mieszkaniowa miasta zwiększenie atrakcyjności obszaru rewitalizacji, jako miejsca do zamieszkania (1)	Liczba budynków poddanych renowacji - 1
9.	Renowacja budynku przy ul. Dwernickiego 18	Miejski Zarząd Budynków	Nie dotyczy	Termomodernizacja budynku	TAK	Ul. Dwernickiego 18, 33-100 Tarnów	1 400 000,00 zł	Wyremontowany budynek, poprawa efektywności energetycznej i ekologicznej, poprawa estetyki, poprawa bezpieczeństwa mieszkańców	2025-2027	wprowadzone rozwiązania remontowe i termomodernizacyjne wpłyną pozytywnie na dostępność do budynku dla osób ze szczególnymi potrzebami	I Nowoczesna polityka mieszkaniowa miasta zwiększenie atrakcyjności obszaru rewitalizacji, jako miejsca do zamieszkania (1)	Liczba budynków poddanych renowacji - 1
10.	Renowacja budynku przy ul. Goldammera 6	Miejski Zarząd Budynków	Nie dotyczy	Zmiana sposobu ogrzewania na gazowe etażowe, izolacja przeciwwilgociowa ścian fundamentowych, remont elewacji od podwórka, utworzenie mieszkania dla rodziny zastępczej,	TAK	Ul. Goldammera 6, 33-100 Tarnów	800 000,00 zł	Poprawa stanu technicznego i estetycznego budynku, utworzenie mieszkania dla rodziny zastępczej.	2025-2027	wprowadzone rozwiązania remontowe i termomodernizacyjne wpłyną pozytywnie na dostępność do budynku dla osób ze szczególnymi potrzebami	I Nowoczesna polityka mieszkaniowa miasta zwiększenie atrakcyjności obszaru rewitalizacji, jako miejsca do zamieszkania (1)	Liczba budynków poddanych renowacji - 1
11.	Renowacja budynku przy ul. Brodzińskiego 23	Miejski Zarząd Budynków	Nie dotyczy	Zmiana sposobu ogrzewania mieszkań na gazowe etażowe	TAK	Ul. Brodzińskiego 23, 33-100 Tarnów	150 000,00 zł	Zwiększenie bezpieczeństwa mieszkańców, redukcja emisji gazów i pyłów do atmosfery	2025-2027	wprowadzone rozwiązania remontowe i termomodernizacyjne wpłyną pozytywnie na dostępność do budynku dla osób ze szczególnymi potrzebami	I Nowoczesna polityka mieszkaniowa miasta zwiększenie atrakcyjności obszaru rewitalizacji, jako miejsca do zamieszkania (1)	Liczba budynków poddanych renowacji - 1
12.	Renowacja budynku przy ul. Brodzińskiego 24	Miejski Zarząd Budynków	Nie dotyczy	Zmiana sposobu ogrzewania mieszkań na gazowe etażowe	TAK	Ul. Brodzińskiego 24, 33-100 Tarnów	500 000,00 zł	Poprawa stanu technicznego budynku, zwiększenie bezpieczeństwa mieszkańców, redukcja emisji gazów i pyłów do atmosfery	2025-2027	wprowadzone rozwiązania remontowe i termomodernizacyjne wpłyną pozytywnie na dostępność do budynku dla osób ze szczególnymi potrzebami	I Nowoczesna polityka mieszkaniowa miasta zwiększenie atrakcyjności obszaru rewitalizacji, jako miejsca do zamieszkania (1)	Liczba budynków poddanych renowacji - 1
13.	Renowacja budynku przy ul. Prostopadła 13	Miejski Zarząd Budynków	Nie dotyczy	Izolacja przeciwwilgociowa ścian fundamentowych budynku, docieplenie ściany od podwórka, zmiana sposobu ogrzewania mieszkań na gazowe etażowe	TAK	Ul. Prostopadła 13, 33-100 Tarnów	600 000,00 zł	Poprawa stanu technicznego budynku, zwiększenie bezpieczeństwa mieszkańców, redukcja emisji gazów i pyłów do atmosfery	2025-2027	wprowadzone rozwiązania remontowe i termomodernizacyjne wpłyną pozytywnie na dostępność do budynku dla osób ze szczególnymi potrzebami	I Nowoczesna polityka mieszkaniowa miasta zwiększenie atrakcyjności obszaru rewitalizacji, jako miejsca do zamieszkania (1)	Liczba budynków poddanych renowacji - 1

Lp	Przedsięwzięcie	Wnioskodawca/Podmiot realizujący	Partnerzy	Zakres, cele projektu	Obszar rewitalizacji	Lokalizacja	Szacowana wartość	Prognozowane rezultaty	Okres realizacji	Dostępność	Cele Programu	Wskaźnik produktu
14.	Rewitalizacja budynku przy ulicy Krótkiej 6 (zmiana zakresu robót)	Miejski Zarząd Budynków	Nie dotyczy	Generalny remont kamienicy	TAK	ul. Krótka 6 33-100 Tarnów	3 000 000,00	Poprawa stanu technicznego budynku mieszkalnego wielorodzinnego. Odtworzenie izolacji przeciwwilgociowych poziomych i pionowych ścian fundamentowych, osuszenie ścian, termomodernizacja budynku, zmiana sposobu ogrzewania – budynek w strefie ochrony konserwatorskiej,	2025-2027	wprowadzone rozwiązania remontowe i termomodernizacyjne wpłyną pozytywnie na dostępność do budynku dla osób ze szczególnymi potrzebami	I Nowoczesna polityka mieszkaniowa miasta zwiększenie atrakcyjności obszaru rewitalizacji, jako miejsca do zamieszkania (1)	Liczba kamienic poddanych generalnemu remontowi - 1
15.	Działania rewitalizacyjne w ciągu budynków mieszczących się przy ulicy Weklsarskiej pod numerami 3, 5, 6, 7, 11	Miejski Zarząd Budynków	Nie dotyczy	Generalny remont 5 kamienic	TAK	ul. Weklsarska 3, 5, 6, 7, 11 33-100 Tarnów	2 000 000,00	Wyremontowany ciąg budynków w centrum miasta z lokalami mieszkalnymi i użytkowymi, zwiększenie oferty miasta w zakresie najmu lokali użytkowych	2025-2027	wprowadzone rozwiązania remontowe i termomodernizacyjne wpłyną pozytywnie na dostępność do budynku dla osób ze szczególnymi potrzebami	I Nowoczesna polityka mieszkaniowa miasta zwiększenie atrakcyjności obszaru rewitalizacji, jako miejsca do zamieszkania (1)	Liczba kamienic poddanych generalnemu remontowi - 5
16.	Rozbudowa w obszarze rewitalizacji miejskiej sieci ciepłowniczej wybudowanej w latach poprzednich. Podłączenie do miejskiej sieci ciepłowniczej nowych obiektów znajdujących się w OR.	MPEC S.A. w Tarnowie	Nie dotyczy	1. Przygotowanie infrastruktury ciepłowniczej pod nowe inwestycje mieszkaniowe w centrum miasta 2. Zagospodarowanie i poprawa jakości przestrzeni z uwzględnieniem aspektów dot. dostępności do ciepła systemowego, przeciwdziałania skutkom zmian klimatycznych, poszanowania energii i środowiska naturalnego oraz bezpieczeństwa mieszkańców OR	TAK	Obiekty na OR	2 500 000,00 zł	Spółka posiada możliwość przyłączenia do miejskiej sieci ciepłowniczej ok. 100 budynków zlokalizowanych w OR. Budynki te znajdują się z bezpośredniej strefie oddziaływania miejskiej sieci ciepłowniczej (w skrócie msc). Jednak wpływa na ostateczną liczbę budynków przyłączonych do msc mają nie tylko działania Spółki, ale również decyzja właściciela budynku. Na chwilę obecną po przeprowadzonych rozmowach z właścicielami budynków w określonej w Programie perspektywie czasowej, planowane jest podłączenie 20 obiektów. Rozbudowa w obszarze rewitalizacji sieci ciepłowniczej wybudowanej w latach poprzednich.	2025-2027	zapewniona zostanie dostępność do budynków z podniesionym komfortem i wysokim poziomem bezpieczeństwa energetycznego.	I Nowoczesna polityka mieszkaniowa miasta zwiększenie atrakcyjności obszaru rewitalizacji, jako miejsca do zamieszkania (1)	Liczba obiektów podłączonych do miejskiej sieci ciepłowniczej na OR - 20
17.	Poprawa warunków mieszkaniowych dla artystów	Teatr im. Ludwika Solskiego w Tarnowie Ul. Mickiewicza 4 33-100 Tarnów	Nie dotyczy	Remont 15 mieszkań służących artystom przyjeżdżającym do Tarnowa. Wymiana instalacji elektrycznych, wod-kan, remont łazienek, wymiana sprzętu AGD, zakup sprzętu RTV, dostęp do Internetu, wymiana paneli, malowanie, wymiana okien, drzwi, zakup mebli, wymiana płytek, etc.	TAK	ul. Lwowska 28, 61; ul. Burtnicza 6, ul. Głowackiego 6, ul. Krogulskiego 3, ul. Leśna 16, ul. Promienna 22, ul. Pracy 4, os. Niepodległości 3, ul. Prostopadła 4 w Tarnowie	1 125 000,00 zł	Poprawa warunków mieszkaniowych dla artystów przyjeżdżających do Tarnowa w celu realizacji projektów artystycznych. W 15 mieszkaniach służbowych, których kwaterowani są artyści przyjeżdżający do Tarnowa na kontrakty artystyczne, wymagany jest generalny remont. Do pilnych należy wymiana instalacji elektrycznych, wod-kan oraz w części wymiana okien. Mieszkania wymagają odświeżenia i zakupu nowego wyposażenia. 99% z nich była urządzana w latach 90-tych ubiegłego wieku. W żadnym nie ma stałego dostępu do Internetu.	2025-2027	zapewniona zostanie dostępność do działań dla osób ze szczególnymi potrzebami poprzez m. in. likwidację barier architektonicznych.	I Nowoczesna polityka mieszkaniowa miasta zwiększenie atrakcyjności obszaru rewitalizacji, jako miejsca do zamieszkania (1)	Liczba mieszkań poddanych remontowi - 15
18.	Renowacja fasady oraz ocieplenie budynku przy ul. Wałowa 39	Wspólnota mieszkaniowa Wałowa 39 33-100 Tarnów	Nie dotyczy	Renowacja Fasady od strony Wałowej (deptak) oraz ocieplenie fasady od strony zachodniej.	TAK	Ul. Wałowa 39	300 000,00 zł	Zabezpieczenie i renowacja fasady zabytkowej kamienny zbudowanej w 1911 roku z elementami secesyjnymi w unikatowym projekcie Stanisława Jarmowskiego. Pilnie renowacji potrzebują wiszące kamienne balkony oraz zdobienia: koncha zwieńczona formą orła z rozpostartymi skrzydłami, zdobione gzymsy, kamienne rzeźby, oraz secesyjna metalowa brama. Wprowadzone rozwiązania remontowe wpłyną pozytywnie na uatrakcyjnienie tkanki miejskiej, mniejsze zużycie energii (ze względu na ocieplenie zachodniej fasady) oraz bezpieczeństwo przechodniów.	2025-2027	zapewniona zostanie dostępność dla osób ze szczególnymi potrzebami poprzez m. in. likwidację barier architektonicznych.	I Nowoczesna polityka mieszkaniowa miasta zwiększenie atrakcyjności obszaru rewitalizacji, jako miejsca do zamieszkania (1)	Liczba budynków poddanych renowacji fasady - 1
19.	Remont i adaptacja na cele mieszkaniowe budynku dawnej szkoły muzycznej przy ul. Mickiewicza 9 w Tarnowie	Gmina Miasta Tarnowa Wydział Geodezji i Nieruchomości Ul. Nowa 3 33-100 Tarnów	Miejski Zarząd Budynków Sp. z o.o. ul. Waryńskiego 9 33-100 Tarnów	Remont i adaptacja pomieszczeń budynku na cele mieszkaniowe dla studentów	TAK	Ul. Mickiewicz 9 w Tarnowie	20 000 000 PLN	Wynajem utworzonych lokali mieszkalnych na potrzeby studentów	2025-2027	zapewniona zostanie dostępność do działań dla osób ze szczególnymi potrzebami poprzez m. in. likwidację barier architektonicznych.	I Nowoczesna polityka mieszkaniowa miasta zwiększenie atrakcyjności obszaru rewitalizacji, jako miejsca do zamieszkania (1)	Liczba wyremontowanych budynków - 1

Lp	Przedsięwzięcie	Wnioskodawca/Podmiot realizujący	Partnerzy	Zakres, cele projektu	Obszar rewitalizacji	Lokalizacja	Szacowana wartość	Prognozowane rezultaty	Okres realizacji	Dostępność	Cele Programu	Wskaźnik produktu
20.	SAN Tarnów <sup>44</sup>	Miejski Zarząd Budynków Sp. z o.o.DN Ul. Waryńskiego 9 33-100 Tarnów	Gmina Miasta Tarnowa Wydział Geodezji Ul. Nowa 3 33-100 Tarnów  Właściciele lokali mieszkalnych na terenie OR i poza OR	Celem projektu jest uruchomienie i wdrożenie do lokalnej praktyki podmiotu prowadzącego działalność polegającą na dzierżawie lokali mieszkalnych lub budynków mieszkalnych jednorodzinnych oraz wynajmu tych lokali lub budynków osobom fizycznym czyli społecznej agencji najmu - SAN Tarnów.  Stworzenie ram prawnych do uruchomienia projektu.  Zawarcie umowy o współpracy pomiędzy GMT a SAN Tarnów uwzględniającej również wynajem lokali mieszkalnych lub budynków mieszkalnych przeznaczonych dla osób o specjalnych potrzebach mieszkaniowych.  W ramach projektu może być realizowany program „Nowe mieszkanie w centrum” mający na celu uruchomienie wynajmu pustych lokali w centrum Miasta, które stanowią własność prywatną.	TAK	Obszar całego miasta	11 200.000,00 PLN  (W szacowanej wartości zostały ujęte środki możliwe do pozyskania w ramach konkursu – Społeczne Agencje Najmu – konkurs w ramach innowacji społecznych Programu Fundusze Europejskie dla Rozwoju Społeczne (do 10 000 000 PLN), dofinansowanie od Fundacji Habitat for Humanity Poland na uruchomienie SAN Tarnów w wysokości do 300 000 PLN w 2024 r. i koszty remontów 7 lokali ze środków Fundacji fundacja ok. 900 000 PLN).	Powstanie SAN Tarnów w ramach struktury MZB Sp. z o.o., która prowadzi działalność polegającą na dzierżawie lokali mieszkalnych lub budynków mieszkalnych jednorodzinnych oraz wynajmu tych lokali lub budynków osobom fizycznym.  Działalność jako społeczna agencja najmu może prowadzić również stowarzyszenie, fundacja lub spółdzielnia socjalna, a warunkiem prowadzenia takiej działalności na terenie gminy jest zawarcie z gminą umowy o współpracy. Społeczna agencja najmu dzierżawi mieszkania od ich właścicieli i dzięki gwarancjom terminowego uiszczania czynszu, stabilnego użytkowania i utrzymania mieszkań w dobrym stanie technicznym może pozyskać lokale poniżej stawek rynkowych.	2024-2030	Zapewniona zostanie dostępność do działań dla osób o specjalnych potrzebach mieszkaniowych poprzez m. in. likwidację barier architektonicznych	I Nowoczesna polityka mieszkaniowa miasta zwiększenie atrakcyjności obszaru rewitalizacji, jako miejsca do zamieszkania (1)	Liczba prywatnych lokali mieszkalnych lub budynków mieszkalnych jednorodzinnych przeznaczonych pod wynajem – min. 35 w tym min. 5 lokali dla osób o specjalnych potrzebach mieszkaniowych  Liczba dzierżawionych mieszkań w ramach programu „Nowe mieszkanie w centrum” - min. 10
21.	Program „Mieszkanie dla absolwenta” <sup>45</sup>	Gmina Miasta Tarnowa Wydział Geodezji Ul. Nowa 3 33-100 Tarnów	Zarząd Budynków Sp. z o.o. ul. Waryńskiego 9 33-100 Tarnów	Stworzenie ram prawnych do uruchomienia programu. Przeprowadzenie remontów pustostanów celem wynajmu na rzecz absolwentów uczelni wyższych przy uwzględnieniu ewentualnej konieczności zapewnienia dostępności osobom ze szczególnymi potrzebami. Współpraca z uczelniami wyższymi czy też filiami uczelni wyższych na terenie Tarnowa w celu przeprowadzenia akcji promującej program	NIE Przedsięwzięcie wpłynie pozytywnie na OR i cały proces rewitalizacji w mieście, bowiem odpowiada bezpośrednio na zdiagnozowany i potwierdzony problem „ucieczki” młodych osób z miasta. Preferencyjne mieszkania dla absolwentów tarnowskich uczelni będzie działaniem skierowanym na ograniczenie tego problemu/ wyhamowanie trendu	Tarnów - Obszar poza OR, na którym znajdują się budynki z należącego do Gminy lokalami mieszkalnymi, które mogłyby zostać, po wykonanym remoncie, przeznaczone na wynajem w ramach programu „Mieszkanie dla absolwenta”. Poza OR znajdują się budynki mieszkalne stanowiące własność lub współwłasność Gminy, w których remont lokalu mieszkalnego nie pociągałby znacznych środków finansowych z uwagi na fakt, iż są to budynki w nowszej zabudowie (oddane do użytkowania po 2000 r. – ul. Pszenna, Konna).	250 000,00 zł rocznie  1 750 000,00 zł	uruchomienie wynajmu wyremontowanych lokali mieszkalnych wchodzących w skład mieszkaniowego zasobu Gminy Miasta Tarnowa osobom posiadającym status absolwenta uczelni wyższej.	2024-2030	zapewniona zostanie dostępność do działań dla osób ze szczególnymi potrzebami poprzez m. in. likwidację barier architektonicznych.	I Nowoczesna polityka mieszkaniowa miasta zwiększenie atrakcyjności obszaru rewitalizacji, jako miejsca do zamieszkania (1)	Liczba wynajętych w tej formie lokali mieszkalnych należących do Gminy – min. 5
22.	Zagospodarowanie skweru im. Witolda Rogoyskiego w Tarnowie	Gmina Miasta Tarnowa Wydział Infrastruktury Miejskiej Ul. Legionów 14 33-100 Tarnów	RO nr 1 „Starówka”	Zagospodarowanie zielonego skweru w centrum miasta (przy ul. Szerokiej i Bernardyńskiej) poprzez utworzenie miejsca przeznaczonego dla mieszkańców do wypoczynku, zabawy i edukacji, odizolowanego od uciążliwych bodźców pochodzących z ulicy	TAK	Skwer u zbiegu ulic Bernardyńskiej i Szerokiej	100 000,00 zł	Utworzenie miejsca przyjaznego mieszkańcom w centrum miasta, w ramach powierzchni skweru Rogoyskiego.	2025-2027	zapewniona zostanie dostępność do działań dla osób ze szczególnymi potrzebami poprzez m. in. likwidację barier architektonicznych.	I Nowoczesna polityka mieszkaniowa miasta zwiększenie atrakcyjności obszaru rewitalizacji, jako miejsca do zamieszkania (2)	Pow. Zrewaloryzowanych obiektów zieleni miejskiej – ok. 400 m kw.

<sup>44</sup> wraz z komponentem: „Nowe mieszkania w centrum”<sup>45</sup> Planowane rozpoczęcie realizacji programu to I kwartał 2024 r. W ramach programu w 2024 r. planuje się przeznaczyć do wynajmu 5 lokali mieszkalnych. W przypadku zainteresowania taką formą wynajmu lokalu z zasobów Gminy, program byłby kontynuowany w kolejnych latach.



Lp	Przedsięwzięcie	Wnioskodawca/Podmiot realizujący	Partnerzy	Zakres, cele projektu	Obszar rewitalizacji	Lokalizacja	Szacowana wartość	Prognozowane rezultaty	Okres realizacji	Dostępność	Cele Programu	Wskaźnik produktu
23.	Park „Gliniańska” oraz modernizacja zieleni izolacyjnej i ozdobnej w głównych ciągach komunikacyjnych	Gmina Miasta Tarnowa Wydział Infrastruktury Miejskiej Ul. Legionów 14 33-100 Tarnów	Nie dotyczy	1. Modernizacja zieleni w ścisłym centrum Starego Miasta w Tarnowie w oparciu o opracowaną dokumentację inwentaryzacyjną i projektową - wykonanie zabiegów pielęgnacyjnych i nasadzeń. 2. Opracowanie projektu dla ograniczonej modernizacji ul. Wałowej. 3. Kompleksowa dokumentacja projektowa dla wybranych placów i ulic, która umożliwi ich modernizację - zwiększenie powierzchni terenów zieleni w ścisłym centrum miasta, uatrakcyjnienie przestrzeni miejskiej. 4. Organizacja Parku „Gliniańska” wraz ze schroniskiem dla zwierząt (schronisko dla zwierząt musi zostać usytuowane poza obszarem zagrożenia powodziowego, a wszelkie elementy małej architektury czy urządzeń rekreacyjnych powinny być trwale z gruntem związane).	TAK	Teren Starego Miasta wpisany do rejestru zabytków - granice zabytkowego układu urbanistycznego XVIII w. oraz ul. Krakowska, plac Petofięgo, plac Kazimierza, ul. Kaczkowskiego, skwer Balkowicza. oraz rejon ul. Gliniańskiej	14 930 000 zł	Zwiększenie ilości drzew w centrum Utworzenie parku wraz ze schroniskiem dla zwierząt. Podniesienie atrakcyjności centrum miasta i estetyki ulicy Poprawa mikroklimatu w strefie intensywnego ruchu ulicznego (wyrównanie temperatur, pochłanianie zanieczyszczeń itp.)	2025-2027	W ramach projektu zapewniona zostanie dostępność do działań dla osób ze szczególnymi potrzebami poprzez m. in. likwidację barier architektonicznych.	I Nowoczesna polityka mieszkaniowa miasta zwiększenie atrakcyjności obszaru rewitalizacji, jako miejsca do zamieszkania (2)	I. drzew objętych zabiegami pielęgnacyjnymi – 100 szt.
24.	Rewitalizacja terenu zakładów Miejskiego Przedsiębiorstwa Gospodarki Komunalnej Sp. z o.o. przy ul. Komunalnej 29-31 w Tarnowie	MPGK Sp. z o.o. Ul. Okrężna 11 33-100 Tarnów	Nie dotyczy	Prace rewitalizacyjne polegające na usprawnieniu przestarzałej i niewydolnej infrastruktury technicznej (wodociągi, światłowody, hydrofitowa oczyszczalnia ścieków, system antyodorowy, sieć CO/CWU zasilana gazem składowiskowym, farma fotowoltaiczna)	NIE Przedsięwzięcie wpłynie pozytywnie na OR i cały proces rewitalizacji, poprawi bowiem jakość i efektywność różnorodnych usług świadczonych przez MPGK w mieście, co przełoży się na standard i jakość życia mieszkańców zarówno na OR jak w całym Tarnowie.	Ul. Komunalna 39-31 33-100 Tarnów	4 900 000,00 zł	Przeprowadzone działania przełożą się na wzrost standardów obsługi mieszkańców przez MPGK w takich dziedzinach jak odbiór odpadów, utrzymanie czystości i porządku, utrzymanie zieleni miejskiej, utrzymanie dróg, interwencje drogowe itp.	2024-2030	zapewniona zostanie dostępność do działań dla osób ze szczególnymi potrzebami poprzez m. in. likwidację barier architektonicznych.	I Nowoczesna polityka mieszkaniowa miasta zwiększenie atrakcyjności obszaru rewitalizacji, jako miejsca do zamieszkania (2)	I. oczyszczalni ścieków – 1 I. farm fotowoltaicznych – 1 stałe łącze teleinformatyczne – 1
25.	Piaskówka bez barier	Gmina Miasta Tarnowa ZDIK Ul. Bernardyńska 24 33-100 Tarnów	RO Piaskówka	Przedsięwzięcie stanowi kontynuację prac prowadzonych na terenie osiedla Piaskówka, a ich celem jest stopniowa eliminacja barier architektonicznych napotykanymi przez osoby z potrzebami (wysokie krawężniki, zniszczone chodniki i ścieżki rowerowe, błędnie usytuowane obiekty małej architektury stwarzające zagrożenie dla użytkowników).	TAK	Obszar pomiędzy Parkiem Strzeleckim a tzw. starą Kaplanówką – część przedsięwzięcia, a pozostała – poza OR	40 000,00 zł	Poprawa dostępności przestrzeni dla osób ze specjalnymi potrzebami, a także poprawa bezpieczeństwa użytkowników. Likwidacja barier w infrastrukturze, ścieżkach rowerowych oraz bieżące naprawy.	2025-2027	zapewniona zostanie dostępność do działań dla osób ze szczególnymi potrzebami poprzez m. in. likwidację barier architektonicznych.	I Nowoczesna polityka mieszkaniowa miasta zwiększenie atrakcyjności obszaru rewitalizacji, jako miejsca do zamieszkania (2)	Liczba zlikwidowanych barier architektonicznych dla osób ze specjalnymi potrzebami – 20
26.	Rewitalizacja energetyczna Teatru im. Ludwika Solskiego w Tarnowie	Teatr im. Ludwika Solskiego w Tarnowie Ul. Mickiewicza 4 33-100 Tarnów	Nie dotyczy	Celem projektu jest zwiększenie funkcjonalności budynków Teatru im. L. Solskiego w Tarnowie na rzecz rozwoju świadomości ekologicznej wśród społeczności lokalnej. Cele szczegółowe to: • przeprowadzenie kompleksowej instalacji modułów paneli fotowoltaicznych o mocy 50 KW • stworzenie możliwości nabywania umiejętności praktycznych uczniów szkół zawodowych (ekologia, fotowoltaika) • współpraca z organizacjami pozarządowymi, mieszkańcami w zakresie organizacji zamieszkania na rzecz ekologii i ochrony środowiska, • stworzenie w Teatrze miejsca przyjaznego środowisku i promującego rozwiązania ekologiczne. Niebagatelną potrzebą jest zmodernizowanie wyposażenia będącego w użyciu podczas eksploatacji przedstawień (ok. 300 corocznie dla ok. 60000 widzów). Projektor wideo wykorzystywany będzie w 7 spektaklach wystawianych na Dużej Scenie, Małej Scenie, Scenie Underground oraz Scenie na Dachy.	TAK	Ul. Mickiewicza 4 w Tarnowie	900 000,00 zł	Rewitalizacja energetyczna Teatru im. Ludwika Solskiego to projekt polegający na zakupie profesjonalnego wyposażenia, sprzętu i urządzeń niezbędnych do prowadzenia profesjonalnej a zarazem ekologicznej działalności kulturalnej. Teatr zamierza: - zamontować instalację fotowoltaiczną o mocy 50 KW wraz z magazynem akumulatorów, - zakupić profesjonalny projektor wideo w klasie energooszczędności AAA+ - zakupić profesjonalny stół oświetleniowy - zakupić ekran ledowy w klasie energooszczędności A+++ - zakupić urządzenia peryferyjne oświetleniowe (LedWash) w klasie energooszczędności A+++ - zakupić auto elektryczne/hybrydowe na potrzeby działu sprzedaży i promocji.	2025-2027	zapewniona zostanie dostępność do działań dla osób ze szczególnymi potrzebami poprzez m. in. likwidację barier architektonicznych.	I Nowoczesna polityka mieszkaniowa miasta zwiększenie atrakcyjności obszaru rewitalizacji, jako miejsca do zamieszkania (2)	termomodernizacja , w tym również elewacja budynku – 1 szt. Ilość zakupionego sprzętu – 2 zestawy

Lp	Przedsięwzięcie	Wnioskodawca/Podmiot realizujący	Partnerzy	Zakres, cele projektu	Obszar rewitalizacji	Lokalizacja	Szacowana wartość	Prognozowane rezultaty	Okres realizacji	Dostępność	Cele Programu	Wskaźnik produktu
27.	„Schładzamy Tarnów” – opracowanie i wdrożenie programu rozwoju i zagospodarowania przestrzeni zielonych w mieście	Gmina Miasta Tarnowa Wydział Infrastruktury Miejskiej Ul. Legionów 14 33-100 Tarnów	Mieszkańcy miasta	Projekt przewiduje wysadzenie 40 szt. dużych drzew alejowych (wysokości około 6 m) w pasach drogowych w centrum Tarnowa	TAK	Obszar całego miasta, ze szczególnym uwzględnieniem starego miasta	600 000,00 zł	Zwiększenie ilości drzew w centrum Podniesienie atrakcyjności centrum miasta i estetyki ulicy Poprawa mikroklimatu w strefie intensywnego ruchu ulicznego (wyrównanie temperatur, pochłanianie zanieczyszczeń itp.)	2025-2027	zapewniona zostanie dostępność do działań dla osób ze szczególnymi potrzebami poprzez m. in. likwidację barier architektonicznych.	I Nowoczesna polityka mieszkaniowa miasta zwiększenie atrakcyjności obszaru rewitalizacji, jako miejsca do zamieszkania (2)	I. zasadzonych drzew – 40 szt.
28.	Rewitalizacja i uatrakcyjnienie wizualne nieruchomości „Wspólnota mieszkaniowa Brodzińskiego 21 w Tarnowie”	Wspólnota mieszkaniowa przy ul. Brodzińskiego 21 w Tarnowie	Nie dotyczy	Prace remontowe zabytkowej fasady kamienicy (izolację pionowe i poziome, odgrzybianie, fotowoltaika), drugi etap termorenowacji poddasza	TAK	ul. Brodzińskiego 21 33-100 Tarnów	2 000 000,00	Wyremontowana kamienica w ścisłym centrum, z zagospodarowanym zapleczem, dostosowana do potrzeb najemców	2025-2027	zapewniona zostanie dostępność do działań dla osób ze szczególnymi potrzebami poprzez m. in. likwidację barier architektonicznych.	I Nowoczesna polityka mieszkaniowa miasta zwiększenie atrakcyjności obszaru rewitalizacji, jako miejsca do zamieszkania	Liczba zrewitalizowanych budynków - 1
29.	Rewitalizacja Parku „Plant Jakubowskiego”	Gmina Miasta Tarnowa Wydział Infrastruktury Miejskiej Ul. Legionów 14 33-100 Tarnów	Nie dotyczy	Opracowanie dokumentacji projektowej rewitalizacji przebudowy Plant im. Józefa Jakubowskiego w Tarnowie, która obejmuje m.in. rozbiorę istniejącej małej architektury: ławki parkowe, kosze na śmieci; rozbiorę nawierzchni istniejących alejek i schodów; demontaż istniejącego oświetlenia; niezbędną wycinkę zieleni (głównie ze względów sanitarnych); niezbędną pielęgnację zieleni (wysokiej i niskiej); wykonanie nowych nawierzchni alejek, schodów oraz pochylni; budowę nowego oświetlenia; budowę kanalizacji dla monitoringu; iluminację drzew; wykonanie automatycznej instalacji nawadniającej; budowę samoobsługowej toalety miejskiej (z toaletą dla matek/przewijak); remont ogrodzenia; dobudowę ogrodzenia; wymianę źródła ulicznego; montaż nowych ławek, koszy na śmieci, pojemników na psie odchody, stojaki na rowery; nasadzenie (drzewa, krzewy, rabaty bylinowe, trawniki); zastosowanie rozwiązań uniemożliwiających zakładanie gniazd przez ptaki.	TAK	Planty im. Józefa Jakubowskiego w Tarnowie na działce nr 15/4, obręb 0251	4.000.000,00 zł	Ochrona zabytkowego dziedzictwa kulturowego Tarnowa oraz podniesienie atrakcyjności miejskiej oferty wypoczynkowo-turystycznej. Powstrzymanie procesu postępującej degradacji infrastruktury Plant oraz zwiększenie ich atrakcyjności i funkcjonalności dla lokalnego i zewnętrznego odbiorcy. Restauracja i konserwacja zdegradowanych elementów Plant, poprawa ładunku przestrzennego i estetyki przestrzeni, uporządkowanie i zachowanie różnorodności biologicznej Plant. Poprawa bezpieczeństwa użytkownika.	2025-2027	zapewniona zostanie dostępność do działań dla osób ze szczególnymi potrzebami poprzez m. in. likwidację barier architektonicznych.	I Nowoczesna polityka mieszkaniowa miasta zwiększenie atrakcyjności obszaru rewitalizacji, jako miejsca do zamieszkania (2)	Liczba zrewitalizowanych terenów/placów zielonych-1
30.	Kantoria centrum wypoczynku i rekreacji	Gmina Miasta Tarnowa Wydział Infrastruktury Miejskiej Ul. Legionów 14 33-100 Tarnów	Nie dotyczy	Celem projektu jest realizacja centrum wypoczynku i rekreacji. Zakres obejmuje budowę sceny amfiteatru zlokalizowanego na istniejącym stawie, parkingu, wiaty drewnianej, pomostów, kładek pieszych, fontanny pływającej, niecki brodzikowej, promenady, siatki wypoczynkowej. Projektuje się plażę, siłownię terenową, plac zabaw, strefę relaksu wraz z urządzeniami, wodny plac zabaw, budynek z gastronomią, przebieralniami, prysznicami, łazienkami z przepompownią. Planuje się również wykonanie nasadzeń zieleni wysokiej.	TAK	ul. Piłsudskiego - działki nr 97/27, 97/17, 97/79, 97/77, 97/78, 97/80, 97/76, 97/65, 71/3, 80/2, 94/18, 97/75 obręb 106	24 096 870,96 zł	Utworzenie miejsca przyjaznego mieszkańcom. Powstaną dodatkowe miejsca wypoczynku oraz rekreacji. Obiekt dostępny i przyjazny dla osób starszych, ze szczególnymi potrzebami, rodziców z małymi dziećmi.	2025-2027	Zapewniona zostanie dostępność do działań dla osób ze szczególnymi potrzebami poprzez m. in. likwidację barier architektonicznych	I Nowoczesna polityka mieszkaniowa miasta zwiększenie atrakcyjności obszaru rewitalizacji, jako miejsca do zamieszkania (1)	Liczba zrewitalizowanych terenów zielonych - 1

Lp	Przedsięwzięcie	Wnioskodawca/Podmiot realizujący	Partnerzy	Zakres, cele projektu	Obszar rewitalizacji	Lokalizacja	Szacowana wartość	Prognozowane rezultaty	Okres realizacji	Dostępność	Cele Programu	Wskaźnik produktu
31.	Rozbiórka dwóch budynków mieszkalnych wielorodzinnych parterowych (baraków) i budowa nowego budynku mieszkalnego wielorodzinnego przy ul. Krzyskiej na dz. nr 2/14 i 13/13 obręb 104	Miejski Zarząd Budynków Sp. z o.o., ul. Waryńskiego 9, 33-100 Tarnów	Nie dotyczy	Rozbiórka dwóch budynków mieszkalnych wielorodzinnych parterowych (baraków) i budowa nowego budynku mieszkalnego wielorodzinnego – 88 mieszkań. Budynek podzielony na trzy segmenty: Pierwszy i ostatni segment z 3 kondygnacjami nadziemnymi. Środkowy segment z 4 kondygnacjami nadziemnymi. Pełna kondygnacja podziemna, zawierająca: garaż podziemny na 43 stanowiska postojowe oraz pomieszczenia techniczne. Zapewnienie miejsc postojowych: Łącznie 119 miejsc dla samochodów osobowych, w tym 3 miejsca dla osób niepełnosprawnych. Wyposażenie w dźwigi osobowe w każdej z 4 klatek schodowych, dostosowane do potrzeb osób niepełnosprawnych, przewożu mebli oraz transportu chorych na noszach. Instalacja systemów komunikacji dla niepełnosprawnych w dźwigach, w tym przyciski w języku Braille'a, sygnały dźwiękowe i wyświetlacze z aktualnym położeniem kabiny. Dostosowanie przejść i wejść do budynku do potrzeb osób poruszających się na wózkach inwalidzkich. Aranżacja przestrzeni wspólnych wewnątrz budynku, ułatwiająca orientację. Przystosowanie 8 lokali mieszkalnych na parterze dla osób niepełnosprawnych, z poszerzonymi otworami drzwiowymi, bezprogowymi drzwiami balkonowymi i specjalnie wyposażonymi łazienkami. Montaż wyłączników światła i gniazdek elektrycznych na odpowiedniej wysokości. Budowa placu zabaw dla dzieci w otoczeniu budynku.	NIE - działanie wpłynie pozytywnie na OR i całe miasto, poprzez powiększenie skromnej oferty miasta w zakresie mieszkań dostępnych dla osób ze szczególnymi potrzebami (szczególnie ON ruchowo). Na OR brakuje terenów należących do miasta, które można byłoby przeznaczyć na ujęty w tym przedsięwzięciu u zakres (które spełniałoby oczekiwane wymagania).	Ul. Krzyska, dz. nr 2/14 i 13/13 obręb 104	36 000 000,00 zł	Zwiększenie zasobu mieszkań komunalnych Gminy Miasta Tarnowa. Zwiększenie liczby dostępnych mieszkań, szczególnie tych dostosowanych do potrzeb osób niepełnosprawnych. Lepsze warunki mieszkalne i łatwiejszy dostęp do budynku i jego otoczenia.  Osiągnięcie niskiego wskaźnikiem rocznego zapotrzebowania budynku na nieodnawialną energię pierwotną na poziomie 42,81 kWh/(m <sup>2</sup> rok), co przyczyni się do zmniejszenia śladu węglowego.  Rozwój społeczności lokalnej: Przestrzeń wspólna i plac zabaw sprzyjają integracji społeczności i są przyjazne rodzinom z dziećmi.  Podniesienie standardu mieszkalnego: Wysokiej jakości mieszkania z odpowiednią infrastrukturą zwiększają atrakcyjność mieszkalną danego obszaru.	2024-2026	Architektura budynku oraz jego układ komunikacyjny umożliwiają dostęp do wszystkich lokali mieszkalnych i pomieszczeń wspólnego użytku dla osób z niepełnosprawnościami. W klatkach schodowych znajdują się windy osobowe, przystosowane do przewożenia mebli, noszy z pacjentami oraz osób niepełnosprawnych. Ponadto, w budynku 8 z 88 mieszkań zostanie dostosowanych do potrzeb osób niepełnosprawnych poprzez wykonanie szerszych otworów drzwiowych, zamontowanie odpowiednich urządzeń sanitarnych oraz osprzętu elektrycznego i teletechnicznego na odpowiedniej wysokości.	I Nowoczesna polityka mieszkaniowa miasta zwiększenie atrakcyjności obszaru rewitalizacji, jako miejsca do zamieszkania (1)	Budowa budynku mieszkalnego wielorodzinnego o zwiększonej efektywności energetycznej, której wskaźnik rocznego zapotrzebowania na nieodnawialną energię pierwotną EP nie przekracza 52 kWh/(m <sup>2</sup> rok)

32.	<p>Rewitalizacja ulicy Wałowej i Placu Ofiar Katynia.                      Etap I: partycypacyjne opracowanie koncepcji działań, potrzeb i rozwiązań; wykonanie projektu                      Etap II: modernizacja infrastruktury                      Etap III: wprowadzenie planowanych działań kulturalnych i społecznych</p>	<p>Gmina Miasta Tarnowa                      ZDIK                      Ul. Bemardyńska 24                      33-100 Tarnów</p>	<p>Centrum Doradztwa Strategicznego,                      Instytut Rozwoju Miast i Regionów,                      interesariusze ul. Wałowej,                      Wydział Rozwoju Gospodarczego,                      Wydział Kultury, TCK,                      Wydział Komunikacji Społecznej,                      BWA, Stowarzyszenie Tarnowskich Artystów Plastyków, Rada Osiedla Starówka, Izba Przemysłowo - Handlowa</p>	<p>Celem projektu jest zwiększenie atrakcyjności ulicy Wałowej dla użytkowników oraz budowanie i wzmocnienie więzi lokalnych interesariuszy. Projekt dotyczy szeroko pojętej rewitalizacji (w sferze społecznej, kulturalnej, gospodarczej i infrastrukturalnej).                      Etap I:                      Przeprowadzenie działań konsultacyjnych i kreatywnych w celu określenia grup interesariuszy, ich potrzeb i celów. Ankiety i wywiady bezpośrednie, konsultacje przed rozpoczęciem modernizacji.                      Partycypacyjne opracowanie referencji do projektu funkcjonalnego oraz planów rewitalizacyjnych działań społecznych i kulturalnych. Działania kulturalne i społeczne wpływające na odbiór procesu rewitalizacji.                      Uruchamianie i ożywianie przez poszczególnych interesariuszy miejsca poddawane rewitalizacji, nadawanie charakteru miejsca przez działania kulturalno-wizerunkowe. Integracja i zaangażowanie urzędników, pracowników kultury, artystów, przedsiębiorców, mieszkańców, placówki edukacyjne. Działania ciągłe, cykliczne, utrzymujące aktywność społeczną. Konsultacje harmonogramów etapów modernizacji infrastruktury ulicy z zespołem prowadzącym miękkie działania przy rewitalizacji. Bieżąca komunikacja z interesariuszami. Przeprowadzenie audytu dostępności architektonicznej i zgodności z wypracowanymi rekomendacjami do projektu budowlanego przez modernizację.                      Etap II:                      Modernizacja infrastruktury ulicy. Zaprojektowanie zieleni i miejsc odpoczynku zgodnych z zapotrzebowaniem społecznym. Poprawa jakości nawierzchni dla pieszych, rowerzystów a także osób niepełnosprawnych. Likwidacja nierówności nawierzchni, zapadlisk wodnych, miejsc trudnych do przejścia dla osób ograniczonych ruchowo. (wymiana nawierzchni na ciągach pieszych i pieszo-kołowych, budowa schodów, ramp oraz ścieżki rowerowej, wykonanie zieleńców, montaż platform drewnianych, zadaszonych stojaków na rowery, ławek). Konsultacje harmonogramów etapów modernizacji infrastruktury ulicy z zespołem społeczno-kulturalnym ds. modernizacji Wałowej. Bieżąca komunikacja z interesariuszami.                      Odbiór realizacji zadania inwestycyjnego z przedstawicielami osób ze szczególnymi potrzebami.                      Etap III:                      Ożywianie ulicy poprzez kontynuację działań kulturalno-artystycznych i komunikacji społecznej uruchomionej w I. etapie projektu. Zaangażowanie interesariuszy modernizacji (przedsiębiorstwa, mieszkańcy, placówki edukacyjne i artystyczne) w budowanie tożsamości wizerunkowej ulicy Wałowej jako przyjaznej przestrzeni dla mieszkańców miasta. Informacja społeczna związana z etapami projektu.</p>	TAK	<p>Ulica Wałowa                      Plac Ofiar Katynia</p>	<p>Etap I i III łącznie (ze względu na wprowadzenie działań artystycznych na etapie przygotowań projektu ulicy ramach prototypowania różnych rozwiązań kulturalnych w tym miejscu oraz wprowadzenie spotkań i rozmów z mieszkańcami jako odbiorcami całej inwestycji, już po oddaniu ulicy do użytkowania):                      - Konsultacje, warsztaty, raporty, strona www (stworzenie i utrzymanie), działania info-promocja, animacje, zatrudnienie pracowników na umowę zlecenia: 50 000,00 zł rocznie                      oraz                      - Działania artystyczne typu Tamowski szlak sztuki, murale: 400 000 rocznie                      oraz                      - Audyt dot. dostępności i zgodności z wypracowanymi rekomendacjami 20 000,00 zł                      Etap II:                      25 000 000,00 zł                      26 370 000,00 zł</p>	<p>Teren Starówki miejskiej stanie się dostępny i przyjazny dla osób starszych i niepełnosprawnych oraz rodziców z małymi dziećmi. Powstaną miejsca odpoczynku dla pieszych (platformy i ławki) oraz stojaki na rowery.</p>	2025-2027	<p>zapewniona zostanie dostępność do działań dla osób ze szczególnymi potrzebami poprzez m. in. likwidację barier architektonicznych i informacje o udogodnieniach dla poszczególnych dysfunkcyjnych i potrzeb osób starszych i z małymi dziećmi. Zapewniona dostępność informacji dla mieszkańców na wszystkich etapach modernizacji infrastruktury – strona www rewitalizacji ulicy Wałowej (WCAG 2.0); przeszkolony zespół prowadzący miękkie działania przy rewitalizacji</p>	<p>I Nowoczesna polityka mieszkaniowa miasta zwiększenie atrakcyjności obszaru rewitalizacji, jako miejsca do zamieszkania (2)</p>	<p>Referencje do projektu inwestycyjnego dot. zmian funkcjonalnych i architektonicznych ulicy – 1 kpl.                      Katalog działań społecznych, kulturalnych i turystycznych rewitalizujących ulicę – 1 kpl.                      Liczba wyremontowanych ulic – 1                      Audyt dostępności architektonicznej i rekomendacje do modernizacji – 1 kpl.</p>
-----	---	--	---	---	-----	---	--	---	-----------	---	--	---

Lp	Przedsięwzięcie	Wnioskodawca/Podmiot realizujący	Partnerzy	Zakres, cele projektu	Obszar rewitalizacji	Lokalizacja	Szacowana wartość	Prognozowane rezultaty	Okres realizacji	Dostępność	Cele Programu	Wskaźnik produktu
33.	Odbiór i utylizacja azbestu	Gmina Miasta Tarnowa Wydział Ochrony Środowiska UMT Ul. Nowa 4 33-100 Tarnów	Nie dotyczy	Odbiór od mieszkańców Tarnowa odpadów zawierających azbest, wywóz ich i utylizacja.	TAK	Obszar całego miasta	20 000,00 zł	Usunięcie i unieszkodliwienie odpadów zawierających azbest.	2025-2027	zapewniona zostanie dostępność do działań dla osób ze szczególnymi potrzebami poprzez m. in. likwidację barier architektonicznych.	I Nowoczesna polityka mieszkaniowa miasta zwiększenie atrakcyjności obszaru rewitalizacji, jako miejsca do zamieszkania (2)	Masa usuniętego azbestu - 50 Mg azbestu.
34.	Akcja ekologiczna „Wiosenne sprzątanie Wątku i Kantorii”	Gmina Miasta Tarnowa Wydział Ochrony Środowiska UMT Ul. Nowa 4 33-100 Tarnów	Placówki oświatowe w mieście	Ochrona ekosystemów wodnych w Tarnowie	TAK	Obszar całego miasta	8 000,00 zł	Zakup worków i rękawic dla placówek oświatowych biorących udział w akcji. Przygotowanie spotkania organizacyjnego dla uczestników akcji wraz z wydawaniem worków i rękawic. Przeprowadzenie akcji wraz z odbiorem zebranych odpadów. Zakup nagród dla uczestników. Przygotowanie uroczystego podsumowania akcji z wręczeniem dyplomów i nagród dla placówek oświatowych biorących udział w akcji.	2025-2027	zapewniona zostanie dostępność do działań dla osób ze szczególnymi potrzebami poprzez m. in. likwidację barier architektonicznych.	I Nowoczesna polityka mieszkaniowa miasta zwiększenie atrakcyjności obszaru rewitalizacji, jako miejsca do zamieszkania (2)	Liczba tarnowskich placówek oświatowych, które weźmie udział w akcji - 20.
35.	Dofinansowanie kosztów inwestycji mających na celu gromadzenie wód opadowych i roztopowych	Gmina Miasta Tarnowa Wydział Ochrony Środowiska UMT Ul. Nowa 4 33-100 Tarnów	Nie dotyczy	Zwiększenie retencji na terenach posesji przy budynkach jednorodzinnych i wielorodzinnych	TAK	Obszar całego miasta	100 000,00 zł	Udzielanie dotacji podmiotom fizycznym w celu gromadzenia wód opadowych i roztopowych na prywatnych posesjach.	2025-2027	zapewniona zostanie dostępność do działań dla osób ze szczególnymi potrzebami poprzez m. in. likwidację barier architektonicznych.	I Nowoczesna polityka mieszkaniowa miasta zwiększenie atrakcyjności obszaru rewitalizacji, jako miejsca do zamieszkania (2)	W Tarnowie zostanie posadowionych 50 zbiorników na wody opadowe i roztopowe na prywatnych posesjach.
36.	Konkurs na najpiękniejszy ogród i balkon „Zielony Tarnów”	Gmina Miasta Tarnowa Wydział Ochrony Środowiska UMT Ul. Nowa 4 33-100 Tarnów	Mieszkańcy miasta	Przygotowanie konkursu na najpiękniejszy ogród i balkon w mieście dla mieszkańców oraz instytucji ( powołanie komisji konkursowej, dokonanie przeglądu zgłoszonych obiektów, rozstrzygnięcie konkursu i zakup nagród dla zwycięzców). Konkurs jest organizowany od 22 lat w Tarnowie. Regulamin konkursu jest uchwalony przez Radę Miejską w Tarnowie, a co roku skład komisji konkursowej jest powoływany przez Prezydenta Miasta Tarnowa	TAK	Obszar całego miasta	8 000,00 zł	Zwiększenie liczby obszarów zielonych w mieście co oprócz poprawy estetyki, buduje mikroklimat, wytwarza tlen oraz absorbuje dwutlenek węgla.	2024-2030	zapewniona zostanie dostępność do działań dla osób ze szczególnymi potrzebami poprzez m. in. likwidację barier architektonicznych.	I Nowoczesna polityka mieszkaniowa miasta zwiększenie atrakcyjności obszaru rewitalizacji, jako miejsca do zamieszkania (2)	Liczba powstałych zielonych ogrodów przy tarnowskich budynkach jednorodzinnych, wielorodzinnych i instytucjach – 40 liczba zielonych balkonów - 20
37.	Rozwój zielonych przystanków	Gmina Miasta Tarnowa ZDIK Ul. Bernardyńska 24 33-100 Tarnów	Nie dotyczy	Sukcesywne uzupełnianie zazielenionych wiat na przystankach	TAK	Obszar całego miasta	90 000,00 zł	Zwiększenie ilości zazielenionych wiat	2025-2027	zapewniona zostanie dostępność do działań dla osób ze szczególnymi potrzebami poprzez m. in. likwidację barier architektonicznych.	I Nowoczesna polityka mieszkaniowa miasta zwiększenie atrakcyjności obszaru rewitalizacji, jako miejsca do zamieszkania (2)	Nowe zazielenione wiaty-3 szt.
38.	Poprawienie dostępności rezerwatu Debrza – budowa trasy rowerowej do rezerwatu	Gmina Miasta Tarnowa ZDIK Ul. Bernardyńska 24 33-100 Tarnów	Nie dotyczy	Połączenie z istniejącą siecią dróg rowerowych	NIE Przedsięwzięcie wpłynie pozytywnie na OR i cały proces rewitalizacji w mieście, bowiem odpowiada bezpośrednio na zdiagnozowany i potwierdzony problem dot. małej i niesatysfakcjonującej długości tras rowerowych w Tarnowie	Ul. Wiśniowa 33-100 Tarnów	2 000 000,00 zł	Rozbudowa sieci dróg rowerowych	2025-2027	zapewniona zostanie dostępność do działań dla osób ze szczególnymi potrzebami poprzez m. in. likwidację barier architektonicznych.	I Nowoczesna polityka mieszkaniowa miasta zwiększenie atrakcyjności obszaru rewitalizacji, jako miejsca do zamieszkania (2)	Budowa drogi rowerowej-1
39.	Utworzenie ciągu pieszo-rowerowego łączącego wszystkie tarnowskie parki wraz z nadaniem im odpowiedniego charakteru	Gmina Miasta Tarnowa ZDIK Ul. Bernardyńska 24 33-100 Tarnów	Nie dotyczy	Uzupełnienie brakujących odcinków pomiędzy istniejącymi a obecnie realizowanymi drogami rowerowymi	TAK	Obszar całego miasta	4 000 000,00 zł	Utworzenie nowych ciągów pieszo-rowerowych	2025-2027	zapewniona zostanie dostępność do działań dla osób ze szczególnymi potrzebami poprzez m. in. likwidację barier architektonicznych.	I Nowoczesna polityka mieszkaniowa miasta zwiększenie atrakcyjności obszaru rewitalizacji, jako miejsca do zamieszkania (2)	Wykonanie drogi rowerowej-6
40.	Połączenie Parku Piaskówka z terenami Kantorii	Gmina Miasta Tarnowa Wydział Infrastruktury Miejskiej Ul. Legionów 14 33-100 Tarnów	Nie dotyczy	Opracowanie dokumentacji i budowa chodnika dla pieszych i ścieżki rowerowej w celu skomunikowania terenu Kantorii z Parkiem Piaskówka. Przejście	TAK	Teren pomiędzy ulicą Piaskową i ogrodami działkowymi od wschodu	1.400.000,00 zł	Połączenie dwóch dużych terenów zieleni o charakterze naturalnym przyjazną ścieżką biegnącą w zakomponowanej zieleni	2025-2027	zapewniona zostanie dostępność do działań dla osób ze szczególnymi potrzebami poprzez m. in. likwidację barier architektonicznych.	I Nowoczesna polityka mieszkaniowa miasta zwiększenie atrakcyjności obszaru rewitalizacji, jako miejsca do zamieszkania (2)	Wykonanie drogi rowerowej i chodnika dla pieszych (1)

Lp	Przedsięwzięcie	Wnioskodawca/Podmiot realizujący	Partnerzy	Zakres, cele projektu	Obszar rewitalizacji	Lokalizacja	Szacowana wartość	Prognozowane rezultaty	Okres realizacji	Dostępność	Cele Programu	Wskaźnik produktu
41.	Rozwój parków kieszonkowych	Gmina Miasta Tarnowa Wydział Infrastruktury Miejskiej Ul. Legionów 14 33-100 Tarnów	Rada Osiedla Grabówka	Opracowanie dokumentacji projektowej małego parku nad rzeką Wątok i jej realizacja. Przedsięwzięcie wymaga koordynacji z budową dalszej części bulwarów nad Wątokiem	TAK	Wzdłuż Wątoku	1.000.000,00 zł	Utworzenie nowego terenu zieleni dla mieszkańców miasta, połączonego przyszłościowo z planowanymi i istniejącymi już bulwarami nad Wątokiem.	2025-2027	zapewniona zostanie dostępność do działań dla osób ze szczególnymi potrzebami poprzez m. in. likwidację barier architektonicznych.	I Nowoczesna polityka mieszkaniowa miasta zwiększenie atrakcyjności obszaru rewitalizacji, jako miejsca do zamieszkania (2)	I. utworzonych parków kieszonkowych - 1 szt.
42.	Zdrowe drzewa w mieście – program badania zdrowia i kondycji tarnowskich drzew	Gmina Miasta Tarnowa Wydział Infrastruktury Miejskiej Ul. Legionów 14 33-100 Tarnów	Nie dotyczy	Celem przedsięwzięcia jest objęcie dużych drzew Tarnowa szczególną opieką, która obejmować będzie nawet droższe badania dendrologiczne specjalistycznym sprzętem przez uprawnione osoby. Pozwoli to na realną ocenę drzew (w określonych odcinkach czasowych ale i bieżącą) w mieście i może być obiektywnym argumentem w różnego rodzaju sporach nt. Badania będą albo zlecane specjalistom w ww. obszarze albo stosowne sprzęty zostaną zakupione i użytkowane przez pracownika UMT, który posiada odpowiednie uprawnienia i doświadczenie. Preferowane rozwiązanie to zakup sprzętu na użytek miasta.	TAK	Obszar całego miasta	średni koszt badania dendrologicznego nowoczesnym sprzętem szacuje się na 1000 zł za 1 drzewo – przy badaniu min. 3 drzew, uśredniony koszt wynosi 600 zł.  <b>Preferowany zakup sprzętu:</b> Tomograf akustyczny (badanie pni drzew) - 73.500 zł RootDetektor (badanie przebiegu korzeni) – rozszerzenie tomografu 6.900 zł + urządzenie do badania wytrzymałości (Pulling Test) 46.000,- SUMA: 126.4000 + koszt szkolenia przez producent 3 000 zł.  <b>RAZEM 129 400 zł</b>	Realna ocena drzewostanu w Tarnowie zapewniająca właściwe podejście do problemu dużych drzew w mieście, w tym oczywiście tych chorujących i sprawiających różne problemy oraz bezpieczeństwo mieszkańcom i różnorodnej infrastrukturze miejskiej Program umożliwi też dokonywanie szeregu ciekawych opracowań i raportów dot. sytuacji drzew w mieście powiatowym takim jak Tarnów, co może być dodatkowo wykorzystywane do wielu badań naukowych i prezentowane na różnych konferencjach oraz w innych miastach jako przykład tzw. dobrych praktyk w zakresie zarządzania zielenią miejską.	2025-2027	zapewniona zostanie dostępność do działań dla osób ze szczególnymi potrzebami poprzez m. in. likwidację barier architektonicznych.	I Nowoczesna polityka mieszkaniowa miasta zwiększenie atrakcyjności obszaru rewitalizacji, jako miejsca do zamieszkania (2)	Liczba zakupionych nowoczesnych sprzętów do oceny dendrologicznej drzew – 1 szt.
43.	Rewitalizacja terenu MPKG sp. z o.o.	Miejskie Przedsiębiorstwo Gospodarki Komunalnej Sp. z o.o. w Tarnowie	Nie dotyczy	Remont generalny 4 budynków przemysłowo-gospodarczych, remont i rozbudowa dwóch wiat, utwardzenie placu o pow. 4300 m <sup>2</sup> , ogrodzenie terenu, monitoring terenu zakładu	NIE Projekt wpływa pozytywnie na problemy zdiagnozowane na obszarze rewitalizacji poprzez: - zmniejszenie poziomu bezrobocia, w szczególności poprzez zatrudnianie osób wykluczonych z obszaru rewitalizacji do robót interwencyjnych; - zwiększenie poziomu bezpieczeństwa, poprzez wyeliminowanie lub zminimalizowanie negatywnych zjawisk patologii społecznych, zlokalizowanych w pobliżu zakładu, poprzez lepszą organizację przestrzeni, w sposób umożliwiający lepszy monitoring i ochronę. Projekt leży w bezpośrednim sąsiedztwie obszaru rewitalizacji.	ul. Kapielowa 4B, 33-100 Tarnów	4 000 000,00 zł	Uporządkowanie funkcjonalne, użytkowe i estetyczne przestrzeni zakładu, zmniejszenie uciążliwości zakładu dla otoczenia, wzrost zatrudnienia osób wykluczonych przy pracach interwencyjnych, zwiększenie powierzchni użytkowych zakładu o 70m <sup>2</sup> budynków i 370m <sup>2</sup> wiat, wyremontowane 4 budynki przemysłowe,	2025-2027	zapewniona zostanie dostępność do działań dla osób ze szczególnymi potrzebami poprzez m. in. likwidację barier architektonicznych.	I Nowoczesna polityka mieszkaniowa miasta zwiększenie atrakcyjności obszaru rewitalizacji, jako miejsca do zamieszkania (2)	I. wyremontowanych budynków przemysłowych – 4 szt.  Remont i rozbudowa wiat – 2 szt.

Lp	Przedsięwzięcie	Wnioskodawca/Podmiot realizujący	Partnerzy	Zakres, cele projektu	Obszar rewitalizacji	Lokalizacja	Szacowana wartość	Prognozowane rezultaty	Okres realizacji	Dostępność	Cele Programu	Wskaźnik produktu
44.	Nowe przestrzenie zdarzeń - Zagospodarowanie terenu zlokalizowanego na odcinku od mostu w ciągu ul. Dąbrowskiego do mostu w ciągu ul. Mostowej	Gmina Miasta Tarnowa	Nie dotyczy	Budowa ciągu pieszo-rowerowego, lokalne umocnienie brzegu potoku Wątok, remont budynku Rzemiosła Dawnego, wraz z dojazdami, dojściami i ogrodzeniem, przebudowa odcinka, kolektora kanalizacji ogólnospławnej na terenie ZSP wraz z budową dwóch dodatkowych studni	TAK	od ulicy Dąbrowskiego do mostu w ciągu ulicy Mostowej	4 400 000,00	Zmniejszenie występowania patologii społecznych i ograniczenie odpływu mieszkańców z obszaru rewitalizacji poprzez zwiększenie ruchu turystycznego oraz zwiększenie aktywności mieszkańców dzięki stworzeniu atrakcyjnej formy zajęć oraz oferty edukacyjnej a także miejsca spotkań i rekreacji, Zagospodarowanie niewykorzystanej przestrzeni w centrum miasta, co wpłynie na pobudzenie zagospodarowania obiektów wokół przestrzeni publicznych i zwiększy ich wykorzystanie przez mieszkańców i turystów; podniesienie poziomu bezpieczeństwa poprzez stworzenie interesującego miejsca edukacji (ograniczenie patologii wśród młodzieży); zwiększenie potencjału gospodarczego oraz rozwój nowych miejsc pracy na obszarze otaczającym inwestycję, poprzez zwiększenie liczby turystów, podniesienie kompetencji mieszkańców oraz poprawę jakości przestrzeni zachęcającej do zainwestowania w obiekty położone w otoczeniu; zwiększenie poziomu integracji społecznej mieszkańców poprzez stworzenie nowej oferty kultury i edukacji; poprawa jakości życia mieszkańców poprzez podniesienie jakości otoczenia; poprawa jakości przestrzeni oraz jej estetyki - stymulowanie odnowy obiektów położonych wokół miejsca inwestycji	2025-2027	zapewniona zostanie dostępność do działań dla osób ze szczególnymi potrzebami poprzez m. in. likwidację barier architektonicznych.	I Nowoczesna polityka mieszkaniowa miasta zwiększenie atrakcyjności obszaru rewitalizacji, jako miejsca do zamieszkania (2)	I. wybudowanych ciągów pieszo-rowerowych – 1 szt. I. wyremontowanych budynków pełniących f. dydaktyczno – wystawowe – 1 szt. rewitalizacja terenów brzegu Wątku – 1 szt.
45.	Nowe Przestrzenie zdarzeń - Podgrodzie XXI wieku - Remont pl. Morawskiego wraz z ul. Klasztorną w Tarnowie	Gmina Miasta Tarnowa	Nie dotyczy	Odtworzenie przestrzeni śródmiejskiej poprzez zagospodarowanie placu Morawskiego, wymianę nawierzchni chodnika oraz jedni na ulicy Klasztornej, oraz wykonanie oświetlenia ulicznego na placu	TAK	ul. Klasztorna, ul. Bernardyńska, Plac Morawskiego 33-100 Tarnów	500 000,00	Poprawa jakości przestrzeni publicznej oraz jej estetyki, rewitalizacja zabytkowego centrum Miasta, uporządkowanie ruchu, zwiększenie dostępności i zagospodarowania terenu, Powierzchnia obszarów objętych rewitalizacją- 1 604 m2	2025-2027	zapewniona zostanie dostępność do działań dla osób ze szczególnymi potrzebami poprzez m. in. likwidację barier architektonicznych.	I Nowoczesna polityka mieszkaniowa miasta zwiększenie atrakcyjności obszaru rewitalizacji, jako miejsca do zamieszkania (2)	I. zagospodarowanych placów – w1 szt. I. zmodernizowanych pow. Chodnika – 1 szt. I. zmodernizowanych dróg – 1 szt.
46.	Likwidacja barier architektonicznych toalet szkolnych wraz z poszerzeniem oferty edukacyjnej poprzez rozbudowę pracowni chemicznej w Społecznej Szkole Podstawowej nr 2 w Tarnowie	Społeczna Szkoła Podstawowa nr 2 Społecznego Towarzystwa Oświatowego w Tarnowie	Nie dotyczy	Remont 7 toalet w szkole w celu dostosowania ich do potrzeb: • uczniów, • nauczycieli, • rodziców, • interesariuszy szkoły, a w sposób szczególny do potrzeb osób z niepełnosprawnością. Remont ten umożliwi również wykorzystanie części przestrzeni toalet na wykonanie zaplecza dla pracowni chemicznej, która wzbogaci ofertę edukacyjną szkoły w zakresie uatrakcyjnienia lekcji chemii.	TAK	ul. Matejki 6 33-100 Tarnów	600 000,00 zł	Zwiększenie dostępności do toalet dla uczniów, rodziców nauczycieli oraz interesariuszy SSP 2 w Tarnowie poprzez likwidację barier architektonicznych i dostosowanie ich do potrzeb osób niepełnosprawnych Rozbudowa pracowni chemicznej poprzez zagospodarowanie części pow. łazienek szkolnych na zaplecze do ww. pracowni. Przełoży się to na poszerzoną i uatrakcyjnioną ofertę edukacyjną z chemii w przedmiotowej szkole.	2024-2026	W ramach projektu zapewniona zostanie dostępność do działań dla osób ze szczególnymi potrzebami poprzez m. in. likwidację barier architektonicznych oraz dostosowanie armatury oraz wyposażenia toalet dla potrzeb osób z niepełnosprawnościami.	I Nowoczesna polityka mieszkaniowa miasta zwiększenie atrakcyjności obszaru rewitalizacji, jako miejsca do zamieszkania (2)	Liczba budynków w których zostanie wykonany remont toalet-1, liczba wyremontowanych toalet – 7 szt. I. toalet dostosowanych do potrzeb os niepełnosprawnych – 2 I. zapleczy dla pracowni chemicznej - 1

Lp	Przedsięwzięcie	Wnioskodawca/Podmiot realizujący	Partnerzy	Zakres, cele projektu	Obszar rewitalizacji	Lokalizacja	Szacowana wartość	Prognozowane rezultaty	Okres realizacji	Dostępność	Cele Programu	Wskaźnik produktu
47.	Rewitalizacja zespołu klasztornej księży filipinów w Tarnowie poprzez modernizację energetyczną budynków w oparciu o ekologiczne źródła energii wraz z odnowieniem zabytkowej elewacji z kamiennymi detalami architektonicznymi; poprawieniem dostępności dla osób z niepełnosprawnościami pomieszczeń przeznaczonych na działalność społeczno-kulturalną i stworzenie zielonej przestrzeni służącej integracji pokoleń w ogrodzie klasztornej inspirowanej twórczością J.R.R. Tolkiena.	Kongregacja Oratorium św. Filipa Neri w Tarnowie Ul. Piłsudskiego 9, 33-100 Tarnów	-	Termomodernizacja, ograniczenie zależności budynku od zewnętrznych źródeł energii poprzez montaż instalacji fotowoltaicznej oraz pomp ciepła; odnowieniem zabytkowej elewacji zabudowań oraz muru klasztornej z kamiennymi detalami architektonicznymi; dostosowanie budynków, w których znajdują się pomieszczenia przeznaczona na działalność społeczno-kulturalną do potrzeb osób niepełnosprawnych; rewitalizacja i wykonanie elementów małej architektury pozwalającej na stworzenie zielonej przestrzeni służącej integracji pokoleń w ogrodzie klasztornej inspirowanej twórczością J.R.R. Tolkiena.	TAK	Ul. Piłsudskiego 9, 33-100 Tarnów	9 000 000,00 zł	1. Poprawienie wizualne przestrzeni Miasta objętej ochroną konserwatorską. 2. Poprawienie dostępności dla osób niepełnosprawnych uczestnictwa w wydarzeniach i spotkaniach organizowanych w budynkach klasztornej. 3. Zwiększenia zaangażowania mieszkańców w działalność społeczną, samopomocową, sąsiedzka i wolontariat, wzmocnienie integracji i wsparcia w środowisku lokalnym w ramach wydarzeń organizowanych w przygotowanym „Ogrodzie Tolkiena”	2025-2027	zapewniona zostanie dostępność do działań dla osób ze szczególnymi potrzebami poprzez m. in. likwidację barier architektonicznych	I Nowoczesna polityka mieszkaniowa miasta zwiększenie atrakcyjności i dostępności obszaru rewitalizacji, jako miejsca do zamieszkania (2)	Liczba zrewitalizowanych terenów/placów zielonych-1 Liczba zrewitalizowanych zespołów budynków –1
48.	System Informacji Miejskiej	Tarnowskie Centrum Informacji Rynek 7 33-100 Tarnów	Nie dotyczy	Ujednolicenie pod względem wizualnym, konstrukcyjnym i architektonicznym komunikatów wizualnych wraz z nośnikami informacji stanowiące oznakowanie przestrzeni miejskiej w Tarnowie na wzór Krakowa, Warszawy czy Bielska – Białej. System powinien obejmować oznakowanie nazw ulic i punktów adresowych, obiektów użyteczności publicznej, obiektów kulturalnych i rekreacyjnych, a także system znaków publicznych do stosowania na tablicach informacyjnych i mapach. Na wybranych tablicach powinna się pojawić informacja napisana alfabetem Braille'a.	TAK	Cały obszar miasta	2 000 000,00 zł	Ujednolicenie oznakowania turystycznego, informacyjnego, kierunkowego na terenie miasta na wzór SIM-ów w Krakowie, Katowicach czy Bielsko-Białej	2025-2027	zapewniona zostanie dostępność do działań dla osób ze szczególnymi potrzebami poprzez m. in. likwidację barier architektonicznych.	I Nowoczesna polityka mieszkaniowa miasta zwiększenie atrakcyjności obszaru rewitalizacji, jako miejsca do zamieszkania (3)	Wymiana tablic, znaków na terenie miasta – 150 szt.
49.	Promocja Tarnowa poprzez organizację imprez studyjnych dla biur podróży i dziennikarzy, organizację spacerów po centrum oraz wydawnictwo dla mieszkańców i turystów na lata 2023-2027	Tarnowskie Centrum Informacji Rynek 7 33-100 Tarnów	Nie dotyczy	Organizacja wizyt studyjnych dla min. 10 - 20 osób (przedstawiciele biur podróży, dziennikarzy, influencerów, blogerów), spacerów po Tarnowie wraz ze zwiedzaniem katedry, wydanie materiałów promocyjnych	TAK	Cały obszar miasta	700 000,00 zł	Wzrost świadomości atrakcyjności miasta i istnienia wielu walorów turystycznych wśród osób wyznaczających trendy i kierunki populacji, a także wśród mieszkańców Tarnowa. Promocja i kształtowanie dobrego PR w mieście – wśród dziennikarzy i mieszkańców	2025-2027	zapewniona zostanie dostępność do działań dla osób ze szczególnymi potrzebami poprzez m. in. likwidację barier architektonicznych.	I Nowoczesna polityka mieszkaniowa miasta zwiększenie atrakcyjności obszaru rewitalizacji, jako miejsca do zamieszkania (3)	Wizyty studyjne dla min. 10 osób (przedstawiciele biur podróży, dziennikarzy, influencerów, blogerów)
50.	Rewitalizacja ulicy Lwowskiej na odcinku od Placu Drzewnego w kierunku ul. Wałowej i Bramy Piłznieńskiej	Gmina Miasta Tarnowa Wydział Planowania i Realizacji Inwestycji Ul. Legionów 14 33-100 Tarnów	Nie dotyczy	Odnowa asfaltu i chodnika, tak żeby utworzyć harmonijny ciąg od ul. Wałowej przez ul. Lwowską aż do Placu Drzewnego wraz z wymianą latarni oraz remontem elewacji budynków znajdujących się w tym ciągu komunikacyjnym.	TAK	Ulica Lwowska na odcinku od Placu Drzewnego w kierunku do Wałowej i Bramy Piłznieńskiej	10 000 000,00 zł	Remont wskazanego obszaru zapewni powstanie spójnego historycznie i stylistycznie zrewitalizowanego obszaru starego miasta, który podniesie atrakcyjność starego miasta i wzmocni ruch turystyczny. Zachęci też podmioty gospodarcze do inwestowania i ożywienia ulicy Lwowskiej. Działania te poprawią estetykę i wzmocnią bezpieczeństwo tej części starówki (właściwe natężenie, tańszego, bardziej ekologicznego światła ledowego).	2025-2030	zapewniona zostanie dostępność dla osób ze szczególnymi potrzebami poprzez m. in. likwidację barier architektonicznych.	I Nowoczesna polityka mieszkaniowa miasta zwiększenie atrakcyjności obszaru rewitalizacji, jako miejsca do zamieszkania (3)	Liczba zrewitalizowanych części ulic w OR - 1
<b>Cel rewitalizacji: II Zintegrowana polityka społeczno-kulturalno-edukacyjna</b>												
51.	Tarnowskie Gniazda Innowacyjnych Specjalizacji – centrum usługowe, Centrum Informatyczne (może zaistnieć ściśle powiązanie z Wydziałem Lekarskim na Akademii Tarnowskiej)	Gmina Miasta Tarnowa	Miejska Biblioteka Publiczna, Akademia Tarnowska (AT)	- Parter: kondygnacja w pełni wyposażona i wykończona - 1 Piętro: Centrum usług wspólnych - (kondygnacja w pełni wyposażona i wykończona) - 2 Piętro: Centrum usług wspólnych - (kondygnacja w pełni wyposażona i wykończona) - 3 Piętro – być może wydział lekarski - przestrzeń biurowa pod wynajem (kondygnacja zrealizowana w stanie deweloperskim, systemy instalacyjne na pozostałych kondygnacjach zostaną zaprojektowane tak aby w przyszłości mogły zostać rozbudowane	TAK	al. M.B.Fatimskiej (Dz. Nr: 1, 116, 2/6, 2/7, 2/9 oraz działki drogowe 115 i 118/4 obręb 164, Tarnów)	84 482 881,33 zł (szacunek z lipca 2021 roku)	Powstanie miejsca świadczącego nowoczesne usługi o charakterze administracyjnym, informatycznym, kulturalnym, edukacyjnym. W powiązaniu z obsługą i zarządzaniem wspieranym przez partnerstwo z publiczną uczelnią wyższą w Tarnowie, będzie z pewnością obiektem konkurencyjnym w zakresie swojej działalności w całym regionie. W dużym zakresie wesprze tworzonego wydział lekarski na tarnowskiej uczelni – Akademii Tarnowskiej.	2024-2030	W ramach projektu zapewniona zostanie dostępność do działań dla osób ze szczególnymi potrzebami poprzez m. in. likwidację barier architektonicznych.	II Zintegrowana polityka społeczno-kulturalno-edukacyjna (1)	Liczba nowoczesnych obiektów multimedialnych - 1



Lp	Przedsięwzięcie	Wnioskodawca/Podmiot realizujący	Partnerzy	Zakres, cele projektu	Obszar rewitalizacji	Lokalizacja	Szacowana wartość	Prognozowane rezultaty	Okres realizacji	Dostępność	Cele Programu	Wskaźnik produktu
52.	Mediateka	Gmina Miasta Tarnowa	Miejska Biblioteka Publiczna, Akademia Tarnowska (AT)	Mediateka w pełni wyposażona i wykończona	TAK	Róg Romanowicza i Piłsudskiego (działki nr: 1/34, 85/4, 1/7, 84, 1/9, obręb 167)	60 000 000,00 zł	Powstanie miejsca świadczącego nowoczesne usługi w zakresie klasycznych usług bibliotekarskich, które będzie jednak przede wszystkim multimedialnym centrum naukowo-kulturalnym.	2024-2030	W ramach projektu zapewniona zostanie dostępność do działań dla osób ze szczególnymi potrzebami poprzez m. in. likwidację barier architektonicznych.	II Zintegrowana polityka społeczno-kulturalno-educacyjna (1)	Liczba nowoczesnych placów bibliotecznych - 1
53.	Rewitalizacja budynku Mościckiego 14 wraz z przestrzenią przy budynku – przywrócenie charakteru, funkcji i znaczenia obiektu dla mieszkańców miasta	Wspólnota Nieruchomości Mościckiego 14	Członkowie wspólnoty – podmioty świadczące usługi medyczne	Remont elewacji oraz pomieszczeń ? wraz z przystosowaniem przestrzeni pomiędzy budynkami dla potrzeb pacjentów i osób towarzyszących korzystających z usług opieki zdrowotnej w rewitalizowanym obiekcie oraz mieszkańców miasta	TAK	Ul. Mościckiego 14 w Tarnowie	1 300 000,00 zł	Remont elewacji (pow. 1300 m kw.) Remont pomieszczeń? Remont więźby i pokrycia dachowego Remont i przystosowanie przestrzeni pomiędzy budynkami dla potrzeb osób korzystających z usług opieki zdrowotnej i innych mieszkańców	2025-2027	zapewniona zostanie dostępność do działań dla osób ze szczególnymi potrzebami poprzez m. in. likwidację barier architektonicznych.	II Zintegrowana polityka społeczno-kulturalno-educacyjna (1)	Utworzenie 1 przestrzeni pomiędzy budynkami dla potrzeb os. czekających na usługi medyczne świadczone w tym budynku
54.	Śladami przyrody po ścieżce dydaktycznej w Parku Piaskówka w Tarnowie – plenerowa edukacja ekologiczna	Gmina Miasta Tarnowa Wydział Ochrony Środowiska UMT Ul. Nowa 4 33-100 Tarnów	Nie dotyczy	Budowa ścieżki przyrodniczej na terenie parku miejskiego Piaskówka w Tarnowie. Park posiada zróżnicowaną strukturę, bogatą w faunę i florę rzadko występującą na terenach zurbanizowanych. Minimum 7 przystanków poprowadzi tropiciele przyrody przez teren leśny, wokół tętniącego życiem stawu i ukaże różnorodność biologiczną, którą nawet w mieście można zauważyć. Organizacja warsztatów, podczas których dziecko namacalnie doświadcza zjawisk, nabywając nowe umiejętności i kształtując swój światopogląd. Integralną część projektu stanowią będą działania informacyjne w lokalnych mediach – prasie oraz radiu, a także na stronach internetowych.	NIE Przedsięwzięcie ma istotne znaczenie w rozwiązaniu problemu jakim jest niewystarczająca liczba zieleni w centrum miasta i konieczność działań proekologicznych i wpływa na całe miasto w tym OR	Obszar Parku Piaskówka – dostępnego dla wszystkich mieszkańców oraz turystów	100 000,00 zł	Budowa ścieżki umożliwi prowadzenie plenerowych lekcji przyrody, w ramach których każdy uczestnik będzie mógł zapoznać się z występującymi na terenie parku gatunkami roślin i zwierząt. Park stanowi siedlisko dla wielu gatunków ptactwa, a jego zachowana pierwotna forma sprawia, że schronienie znajdują tu także owady. Promując określone proekologiczne działania zorganizujemy także ciekawe konkursy edukacyjne, uwarliwiające dzieci i młodzież na piękno tarnowskiej przyrody, dotyczące zachowania bioróżnorodności i ochrony świata pożytecznych owadów poprzez budowanie dla nich "hotel"...	2025-2027	zapewniona zostanie dostępność do działań dla osób ze szczególnymi potrzebami poprzez m. in. likwidację barier architektonicznych.	II Zintegrowana polityka społeczno-kulturalno-educacyjna (1)	Liczba przystanków przyrodniczych w parku Piaskówka – 7
55.	Rozbudowa i modernizacja Filii nr 12 Miejskiej Biblioteki Publicznej	MBP / Miasto Tarnów	Nie dotyczy	Rozbudowa i modernizacja Filii nr 12 Miejskiej Biblioteki Publicznej		ul. Klikowska 6, 33-100 Tarnów	4 500 000,00 zł	Rozbudowany i zmodernizowany budynek, poprawa efektywności energetycznej i ekologicznej, poprawa estetyki, podniesienie standardów budynku; wprowadzenie nowych funkcjonalności, stworzenie miejsca integrującego lokalną społeczność, działania dla osób skupionych wokół Polskiego Związku Niewidomych	2025-2027	Zapewniona zostanie dostępność do działań dla osób ze szczególnymi potrzebami, w tym m.in. osób z dysfunkcją wzroku, zlikwidowane zostaną bariery architektoniczne.	II Zintegrowana polityka społeczno-kulturalno-educacyjna (1)	Liczba budynków poddanych renowacji - 1
56.	Rozbudowa i modernizacja budynku Biblioteki przy ul. Staszica 6	MBP / Miasto Tarnów	Nie dotyczy	Rozbudowa i modernizacja budynku Biblioteki przy ul. Staszica 6	TAK	Ul. Staszica 6, 33-100 Tarnów	1 000 000,00 zł	Rozbudowany i wyremontowany budynek; poprawa efektywności energetycznej i ekologicznej; poprawa estetyki i podniesienie standardów budynku; wprowadzenie nowych funkcjonalności; stworzenie miejsca integrującego lokalną społeczność; stworzenie miejsca dla dużych wydarzeń literackich, takich jak np. konferencje, festiwale, stworzenie miejsca dla kampanii edukacyjnych i czytelniczych; stworzenie miejsca dla działań społecznych, np. warsztaty aktywizujące dla osób bezrobotnych i zagrożonych bezrobociem oraz warsztaty mobilności zawodowej dla młodzieży (we współpracy z WUP); stworzenie przestrzeni dla działań wspierających edukację.	2025-2027	W ramach projektu zapewniona zostanie dostępność do działań dla osób ze szczególnymi potrzebami poprzez m. in. likwidację barier architektonicznych	II Zintegrowana polityka społeczno-kulturalno-educacyjna (1)	Liczba budynków poddanych renowacji - 1

Lp	Przedsięwzięcie	Wnioskodawca/Podmiot realizujący	Partnerzy	Zakres, cele projektu	Obszar rewitalizacji	Lokalizacja	Szacowana wartość	Prognozowane rezultaty	Okres realizacji	Dostępność	Cele Programu	Wskaźnik produktu
57.	Remont i adaptacja stodoły podworskiej przy ul. Sanguszków dla potrzeb nowej, stałej sceny teatralnej wraz z ośrodkiem edukacyjno-szkoleniowym Fundacji Szopa Sztuki	Fundacja Szopa Sztuki	Nie dotyczy	Remont istniejącej stodoły zgodnie z zaleceniami konserwatora zabytków wraz z adaptacją wnętrza dla sceny teatralnej oraz wyposażeniem obiektu	NIE Projekt pozytywnie wpłynie na OR i przebieg całego procesu rewitalizacji, ze względu na bezpośrednie ukierunkowanie na rozwiązanie problemu dot. atrakcyjności miasta dla młodych osób – możliwości spędzania przez nich w sposób ciekawy wolnego czasu. W najbliższym sąsiedztwie znajduje się obiekt zrealizowany w ramach rewitalizacji, spełniający pomimo położenia poza OR, wymogi konkursowe i zrealizowany na środki zewnętrzne pozyskane w ramach RPO Małopolska na lata 2014-2020 z 11. Osi Priorytetowej	Ul. Sanguszków, Działka nr 1/68, obręb 0264	1 680 000,00 zł	Powstanie nowego miejsca na mapie placówek kultury miasta Tarnowa, przyczyniający się do społecznej i międzypokoleniowej integracji, dostępnego na osób ze szczególnymi potrzebami	2025-2027	zapewniona zostanie dostępność do działań dla osób ze szczególnymi potrzebami poprzez m. in. likwidację barier architektonicznych.	II Zintegrowana polityka społeczno-kulturalno- edukacyjna (1)	Remont i adaptacja budynku podworskiej stodoły na cele nowej sceny teatralnej i powstanie ośrodka edukacyjno-szkoleniowego – 1 szt.
58.	Centrum Aktywności Lokalnej	Fundacja Edumocni Kościuszki 37A, 33-100 Tarnów	Nie dotyczy?	Wsparcie organizacji pozarządowych z obszaru tarnowskiego i pomoc w rozwiązywaniu problemów, z którymi się borykają.	TAK	OR	200 000,00 zł	- Wsparcie szkoleniowo-doradcze dla organizacji - networking i mentoring jako narzędzia wspierające rozwój - animacja współpracy i tworzenia inicjatyw lokalnych	2025-2027	zapewniona zostanie dostępność do działań dla osób ze szczególnymi potrzebami poprzez m. in. likwidację barier architektonicznych.	II Zintegrowana polityka społeczno-kulturalno- edukacyjna (1)	Liczba osób i organizacji objętych wsparciem – 50
59.	Kawiarnia społeczna – „kawiarenka”	Fundacja Edumocni Kościuszki 37A, 33-100 Tarnów	Dobry Team Sp. z o.o.	Głównym celem jest stworzenie kawiarni społecznej zapewniającej integrację społeczną i aktywizację młodzieży tarnowskiej (odpowiada na potrzeby młodych dot. miejsca, w których mogłyby się spotkać, posiedzieć, porozmawiać, zintegrować) i lokalnych działaczy społecznych.	TAK	Ul. Wałowa	400 000,00 zł	Stworzenie kawiarni społecznej, bez barier, czynnej do późna, w samym centrum miasta, w której młodzież i młode osoby będzie stanowić jedną z grup docelowych. Kolejną stanowić będą lokalni społecznicy. Będzie to miejsce spotkań dająca możliwość pracy nad nowymi pomysłami oraz zapewniające integrację z różnymi grupami społecznymi (ustalony program spotkań).	2025-2027	zapewniona zostanie dostępność do działań dla osób ze szczególnymi potrzebami poprzez m. in. likwidację barier architektonicznych.	II Zintegrowana polityka społeczno-kulturalno- edukacyjna (1)	Liczba wyremontowanych i wyposażonych lokali – 1 Liczba osób korzystających z kawiarni – 50/dzień

Lp	Przedsięwzięcie	Wnioskodawca/Podmiot realizujący	Partnerzy	Zakres, cele projektu	Obszar rewitalizacji	Lokalizacja	Szacowana wartość	Prognozowane rezultaty	Okres realizacji	Dostępność	Cele Programu	Wskaźnik produktu
60.	Rewitalizacja Starej Łaźni	Komitet Opieki nad Zabytkami Kultury Żydowskiej w Tarnowie	Wydział Kultury	Celem projektu jest zachowanie materialnego dziedzictwa kulturowego Starej Łaźni w Tarnowie, który posiada dużą wartość artystyczną i historyczną, a także wpisuje się w krajobraz struktury miasta. Realizacja projektu pozwoli na rewitalizację cennego zabytku, zwiększenie świadomości i tożsamości mieszkańców miasta z historią miasta i regionu. Ważnym elementem będzie edukacja i integracja międzykulturowa.  Działania rewitalizacyjne promować będą włączenie społeczne, walkę z wszelką dyskryminacją. Odbiorcami działań docelowych będą osoby z obszarów rewitalizacji z ograniczonym dostępem do kultury, z różnych przyczyn: wykluczenie społeczne, wiekowe, terytorialne, ruchowe.	TAK	Plac Więźniów Auschwitz	12 000 000,00 zł	Rezultatem będzie poszerzona możliwość korzystania z oferty kulturalnej miasta, wyrobienie nawyku uczestnictwa w kulturze. Poszerzenie oferty kulturalno-edukacyjnej Miasta i Regionu.  Utworzenie nowej przestrzeni o charakterze kulturalno-edukacyjnym; rewitalizacja cennego zabytku związanego z historią społeczności żydowskiej; integracja i aktywizacja społeczności lokalnej wokół pamięci historycznej i tradycji lokalnych. Powstanie miejsca działań twórczych, edukacyjnych, spotkań, i oddolnych inicjatyw.	2025-2027	Zapewniona zostanie dostępność do działań dla osób z ograniczonym dostępem do kultury z różnych przyczyn: wykluczenie społeczne, wiekowe, terytorialne, niesprawności ruchowe itp.	II Zintegrowana polityka społeczno-kulturalno-edukacyjna (1)	Liczba nowych miejsc o funkcjach społeczno – kulturalno – edukacyjnych - 1
61.	Dzielnica żydowska	Komitet Opieki nad Zabytkami Kultury Żydowskiej w Tarnowie	Wydział Kultury Urzędu Miasta	Celem projektu jest wykorzystanie naturalnych walorów historycznych wydzielonego obszaru dawnej dzielnicy żydowskiej, który jest doskonale zachowanym zespołem architektoniczno-urbanistycznym. Posiada on znakomite wartości historyczne i artystyczne, jest związany z ponad pięciowiekową historią miasta dwukulturowego. Historia ta jest żywo zachowana w pamięci mieszkańców, kultywowana w kolejnych pokoleniach tarnowian, także wśród potomków tarnowskich Żydów, coraz liczniej odwiedzających nasze miasto i biorących udział m. in. w rewitalizacji zabytkowego żydowskiego cmentarza.  Projekt ma na celu stworzenie nowej przestrzeni do działań kulturalnych, edukacyjnych, artystycznych, integracyjnych itp.  Działania rewitalizacyjne promować będą włączenie społeczne, walkę z wszelką dyskryminacją. Odbiorcami działań docelowych będą osoby z obszarów rewitalizacji z ograniczonym dostępem do kultury, z różnych przyczyn: wykluczenie społeczne, wiekowe, terytorialne, ruchowe.	TAK	Fragment dawnej dzielnicy żydowskiej w Tarnowie zamykający się obszarem między ulicami Żydowską, Forteczną, Wąską, Placem Rybnym i Skwerem Starej Synagogi	11 000 000 zł	Rezultatem będzie poszerzona możliwość korzystania z oferty kulturalnej miasta, zwłaszcza przez turystów krajowych i zagranicznych.  Utworzenie nowej przestrzeni miejskiej o charakterze nawiązującym do okresów historycznych, o treściach kulturalno-edukacyjnym; rewitalizacja cennej strefy historycznej, zachowanej w niezmiennym kształcie od XVII wieku, związanej z historią społeczności żydowskiej; integracja i aktywizacja społeczności lokalnej wokół pamięci historycznej i tradycji lokalnych.  Powstanie miejsca działań twórczych, edukacyjnych, spotkań, i oddolnych inicjatyw.  Stworzona zostanie nowa, wartościowa oferta turystyczna dla odbiorców krajowych oraz – w znacznej mierze – zagranicznych.	2025-2027	Zapewniona zostanie dostępność do działań dla osób z ograniczonym dostępem do kultury z różnych przyczyn: wykluczenie społeczne, wiekowe, terytorialne, niesprawności ruchowe itp.	II Zintegrowana polityka społeczno-kulturalno-edukacyjna (1)	Liczba utworzonych dzielnic żydowskich w przestrzeni miejskiej – 1
62.	Turystyczno-sportowa Republika Sokółów	Iluzjonista Kamil Małochleb Ul. Marynarki Wojennej 6/9 33-100 Tarnów	Polskie Towarzystwo Gimnastyczne Sokół Świat Pracy, Centrum Sztuki Mościce, Zespół Sztuki Muzycznych, IPH, TCI, Studio Rocka Pawła Mazura, Stowarzyszenie Tarnowskich Plastyków	Celem przedsięwzięcia jest stworzenie nieformalnego mikropaństwa na obszarze Pasażu Tertila w Tarnowie, który poddany zostanie rewitalizacji (adaptacja do potrzeb osób z niepełnosprawnościami, renowacja, posadzenie zieleni, stworzenie muralu z godłem republiki, wszelkie niezbędne oznakowania – pełna identyfikacja graficzna oraz promocja; organizacja imprez – występy artystów, festiwale sztuki ulicznej, warsztaty i wydarzenia o charakterze kulturalno-społecznym).	TAK	Obszar Pasażu Tertila	200 000,00 zł	Odnowiony zostanie obszar Pasażu Tertila, zostanie zadbane zieleni, stworzona będzie pełna identyfikacja graficzna republiki, odbędzie się festiwal sztuki ulicznej, podczas którego wystąpi co najmniej 10 artystów oraz cykl wydarzeń kulturalno-społecznych.	2025-2027	zapewniona zostanie dostępność do działań dla osób ze szczególnymi potrzebami poprzez m. in. likwidację barier architektonicznych.	II Zintegrowana polityka społeczno-kulturalno-edukacyjna (1)	15 wydarzeń o charakterze kulturalno-społecznym rocznie
63.	Maszkaronowa Aleja Gwiazd (tzw. Tarnowski Szlak Maszkaronów)	Gmina Miasta Tarnowa Wydział Komunikacji Społecznej Ul. Mickiewicza 2 33-100 Tarnów	Artyści lokalni, media lokalne (prasa, radio i telewizja)	Inicjowanie i wspieranie działań w zakresie estetyzacji miast, a przede wszystkim wzmocnienie integracji lokalnego środowiska artystycznego z miastem oraz budowanie więzi z miejscem zamieszkania, szczególnie jego dziedzictwem historycznym i kulturowym. W projekcie powstaną rzeźby maszkaronów oraz odbędzie się szereg wydarzeń kulturalnych (MASZKARONADA - festiwal artystyczny, PARADA MASZKARONÓW – konkurs dla dzieci i młodzieży oraz dorosłych z nagrodami)	TAK	OR Ul. Wałowa i okolice Rynku	250 000 zł rocznie  1 000 000 zł za 4 edycje)	Wzrost atrakcyjności OR, aktywizacja i ukazanie potencjału lokalnego środowiska artystycznego, budowanie poczucia dumy z historii miasta oraz aktywizacja mieszkańców w tym zakresie, w szczególności dzieci i młodzieży.	2025-2027	zapewniona zostanie dostępność do działań dla osób ze szczególnymi potrzebami poprzez m. in. likwidację barier architektonicznych.	II Zintegrowana polityka społeczno-kulturalno-edukacyjna (1)	Min. 14 rzeźb maszkaronów w ramach każdej edycji 4 edycje MASZKARONADY (festiwalu artystycznego) 4 edycje PARADY MASZKARONÓW – konkursu dla dzieci i młodzieży oraz dorosłych



Lp	Przedsięwzięcie	Wnioskodawca/Podmiot realizujący	Partnerzy	Zakres, cele projektu	Obszar rewitalizacji	Lokalizacja	Szacowana wartość	Prognozowane rezultaty	Okres realizacji	Dostępność	Cele Programu	Wskaźnik produktu
72.	Niedziela w Parku	BWA w Tarnowie Ul. Stowackiego 1 33-100 Tarnów	RO Piaskówka	Przedsięwzięcie stanowi kontynuację wydarzeń, które odbyły się w 2022 r., podczas których zorganizowane były rodzinne pikniki. Podczas pikników odbywały się gry i zabawy dla rodzin z dziećmi. Dodatkową atrakcją są spotkania ze służbami mundurowymi.	NIE Projekt pozytywnie wpływa na OR i proces rewitalizacji, zwiększając ofertę czasu wolnego dla mieszkańców i zapewniając bezpieczną rozrywkę i zabawy dla rodzin z dziećmi. W bezpośrednim sąsiedztwie znajdują się tereny położone na OR.	Park Piaskówka	12 000,00 zł	Integracja rodzinna: organizacja wydarzeń integrujących mieszkańców, które stanowią dobrą ofertę czasu spędzonego z dziećmi na świeżym powietrzu. Organizacja w okresie letnim 3. Imprez z zabawami dla dzieci i nagrodami w Parku Piaskówka	2025-2027	zapewniona zostanie dostępność do działań dla osób ze szczególnymi potrzebami poprzez m. in. likwidację barier architektonicznych.	II Zintegrowana polityka społeczno-kulturalno- edukacyjna (2)	Liczba zorganizowanych wydarzeń/ pikników – 3 szt.
73.	Solski Społecznie	Teatr im. Ludwika Solskiego w Tarnowie Ul. Mickiewicza 4 33-100 Tarnów	Stowarzyszenie Solski	Zadanie przewiduje warsztaty muzyczne wraz z Solskim Chórem. Zajęcia prowadzone pod okiem instruktorów muzycznych.	TAK	Ul. Mickiewicza 4 w Tarnowie	300 000,00 zł	Cykl warsztatów muzycznych dla wszystkich grup wiekowych. Integracja grup seniorów z dziećmi i młodzieżą. Warsztaty odbywałyby się w siedzibie teatru a ich efektem byłoby wspólne koncertowanie w wybranych lokalizacjach Tarnowa.	2025-2027	zapewniona zostanie dostępność do działań dla osób ze szczególnymi potrzebami poprzez m. in. likwidację barier architektonicznych.	II Zintegrowana polityka społeczno-kulturalno- edukacyjna (2)	Liczba przeprowadzonych warsztatów – 4
74.	Solski dzieciom – półkolonia teatralne (8 półkolonii)	Teatr im. Ludwika Solskiego w Tarnowie Ul. Mickiewicza 4 33-100 Tarnów	Nie dotyczy	Organizacja czasu wolnego dla dzieci i młodzieży w okresie ferii zimowych oraz wakacji.	TAK	Ul. Mickiewicza 4 w Tarnowie	560 000,00 zł	W czasie ferii zimowych oraz letnich wakacji w tarnowskim teatrze zostaną zorganizowane tygodniowe półkolonie teatralne, zwieńczone finałowym pokazem na dużej scenie Teatru. Półkolonia w postaci warsztatów zostanie przeprowadzona przez aktorów, muzyków i pracowników pracowni teatralnych. Dzieci będą miały zapewnioną całodzienną opieką oraz wyżywienie.	2025-2027	zapewniona zostanie dostępność do działań dla osób ze szczególnymi potrzebami poprzez m. in. likwidację barier architektonicznych.	II Zintegrowana polityka społeczno-kulturalno- edukacyjna (2)	Liczba przeprowadzonych warsztatów – 21
75.	Ogólnopolski Festiwal Komedi Talia, edycja 27 - 30	Teatr im. Ludwika Solskiego w Tarnowie Ul. Mickiewicza 4 33-100 Tarnów	Nie dotyczy	Produkcja spektaklu własnego (premiera), konkurs na najlepszy spektakl komediowy, koncert, wystawa, spektakle teatralne	TAK	Ul. Mickiewicza 4 w Tarnowie	2 400 000,00 zł	Przeгляд najlepszych i najśmieszniejszych spektakli komediowych z całej Polski ma nie tylko zaprosić widza, który chętnie korzysta z oferty teatru, ale również aby zachęcić widzów nieobecnych dotychczas. Spektakle oraz imprezy towarzyszące zadania mają popularyzować teatr jako model uczestnictwa w kulturze.	2023-2026	zapewniona zostanie dostępność do działań dla osób ze szczególnymi potrzebami poprzez m. in. likwidację barier architektonicznych.	II Zintegrowana polityka społeczno-kulturalno- edukacyjna (2)	Liczba spektakli premierowych – 4 Liczba spektakli konkursowych – 24 Liczba wystaw – 4 Liczba koncertów – 4 Liczba spektakli teatralnych pozakonkursowych – 12
76.	TarNOC – edycja 3-5	Teatr im. Ludwika Solskiego w Tarnowie Ul. Mickiewicza 4 33-100 Tarnów	Nie dotyczy	Produkcja spektaklu własnego (premiera), prezentacja wydarzeń plenerowych: 6 spektakli teatralnych, 5 happeningów artystycznych.	TAK	Ul. Mickiewicza 4 w Tarnowie	700 000,00 zł	Plenerowa prezentacja spektakli teatralnych oraz happeningów artystycznych. Wydarzenia organizowane w letnie wieczory i zimowe popołudnia w przestrzeni Starówki. Produkcja spektaklu premierowego na finał każdej edycji.	2025-2027	zapewniona zostanie dostępność do działań dla osób ze szczególnymi potrzebami poprzez m. in. likwidację barier architektonicznych.	II Zintegrowana polityka społeczno-kulturalno- edukacyjna (2)	Liczba spektakli premierowych – 3 Liczba wydarzeń plenerowych (spektakle i happeningi) – 33 Liczba odbiorców zadania – około 10 000
77.	Mała Talia. Festiwal Spektakli dla dzieci	Teatr im. Ludwika Solskiego w Tarnowie Ul. Mickiewicza 4 33-100 Tarnów	Nie dotyczy	Prezentacja spektakli dziecięcych wybranych z repertuaru teatrów z całej Polski, produkcja spektaklu własnego (premiera bajki), warsztaty.	TAK	Ul. Mickiewicza 4 w Tarnowie	800 000,00 zł	Kolejne edycja Festiwalu to stworzenie młodym ludziom przestrzeni do odkrywania Teatru na nowo, dzięki zaproszonym teatrom z całej Polski oraz warształom, które będą towarzyszyć wydarzeniu. Głównym celem tego wydarzenia jest promowanie teatru jako ważnej dziedziny sztuki poprzez prezentowanie profesjonalnej oferty artystycznej składającej się ze spektakli wysokiej jakości. Prezentowane spektakle będą konkursowymi i zostaną poddane ocenie dziecięcego jury, które wyłoni ich zdaniem najlepszy spektakl. Spektakle dla dzieci i młodzieży to istotny element działalności tarnowskiego teatru.	2025-2027	zapewniona zostanie dostępność do działań dla osób ze szczególnymi potrzebami poprzez m. in. likwidację barier architektonicznych.	II Zintegrowana polityka społeczno-kulturalno- edukacyjna (2)	Liczba przeprowadzonych warsztatów – 12 Liczba spektakli – 24 Liczba premier – 4

Lp	Przedsięwzięcie	Wnioskodawca/Podmiot realizujący	Partnerzy	Zakres, cele projektu	Obszar rewitalizacji	Lokalizacja	Szacowana wartość	Prognozowane rezultaty	Okres realizacji	Dostępność	Cele Programu	Wskaźnik produktu
78.	Ludwiś w eduAKCJI	Teatr im. Ludwika Solskiego w Tarnowie Ul. Mickiewicza 4 33-100 Tarnów	Nie dotyczy	Zadanie przewiduje realizację warsztatów aktorskich, plastycznych i muzycznych w wybranych placówkach. Na zakończenie uczestnicy prezentują efekt swojej pracy na dużej scenie Teatru	TAK	Ul. Mickiewicza 4 w Tarnowie	300 000,00 zł	„Ludwiś w eduAKCJI” to innowacyjny pomysł Teatru im. Ludwika Solskiego w Tarnowie na działania z obszaru edukacji kulturalnej, skierowane do dzieci w wieku przedszkolnym, wczesnoszkolnym oraz w klasach IV do VI. Poprzez zadanie „Ludwiś w eduAKCJI” pragniemy rozszerzyć działalność tarnowskiego teatru o stałą współpracę z placówkami oświatowymi polegającą na wspólnym działaniu nad tym samym projektem. Dzięki temu staniemy się strategicznymi partnerami w procesie edukacji kulturalnej. Przyswieca nam bowiem wspólny cel jakim jest rozwój kompetencji osobistych, społecznych i kulturowych uczestników a tym samym budowanie kapitału społecznego poprzez wykorzystanie narzędzi i całego spektrum możliwości, zjawisk, działań i artystycznych doświadczeń jakie wnosi teatr.	2025-2027	zapewniona zostanie dostępność do działań dla osób ze szczególnymi potrzebami poprzez m. in. likwidację barier architektonicznych.	II Zintegrowana polityka społeczno-kulturalno- edukacyjna (2)	Liczba przeprowadzonych warsztatów – 27
79.	Tarnów 365 – trzy edycje	Wydział Komunikacji Społecznej ul. Mickiewicza 2, 33-100 Tarnów	Nie dotyczy	Cykl plenerowych wydarzeń, których wspólnym celem jest całoroczna integracja różnorodnych grup społecznych (dzieci, młodzież, dorośli, seniorzy, przedsiębiorcy związani z gastronomią) w Tarnowie. - Pisankowy Desant – akcja dekorowania pisankami drzewna terenie OR, - Tarnów Na Lato – moduły: - Kreatywny Tarnów – cykl 10 (dziesięciu) dwugodzinnych spotkań plenerowych na terenie OR dla dzieci, w formie mobilnego placu zabaw dla dzieci (piankowe klocki konstrukcyjne i puzzle piankowe – wraz z obsługą 2 (dwóch) animatorów, - Tarninowe Korabobranie - piknik plenerowy dla dzieci, dorosłych i seniorów, realizowany z organizacjami sportowymi oraz tanecznymi, połączony z warsztatami koralowymi, - Śniadanie na Trawie – plenerowy konkurs kulinarny, w tym konkurs zero waste, - Dzień Babiego Lata – piknik plenerowy dla dzieci, dorosłych i seniorów – projekt zakłada aktywny udział każdej z wymienionych grup. - Magiczny Tarnów – plenerowa zabawa choinkowa dla dzieci połączona z konkursem i animacjami oraz zakup miejskich iluminacji świątecznych.	TAK	Część organizowanych wydarzeń będzie odbywać się w na Rynku, ul. Wałowej, Pl. Kazimierza zatem w OR (Desant, Kreatywny Tarnów, Magiczny Tarnów – część miękka i inwestycyjna). Pozostałe w innych częściach miasta	rocznie 200 000,00 zł 600 000,00 zł	Zainicjowanie i wspieranie oddolnych inicjatyw w zakresie budowania poczucia wspólnotowości społecznej, edukacja w zakresie zero waste, wzmacnianie poczucia tożsamości z miastem oraz promowanie marki Tarnów wśród mieszkańców.	2025-2027	zapewniona zostanie dostępność do działań dla osób ze szczególnymi potrzebami poprzez m. in. likwidację barier architektonicznych.	II Zintegrowana polityka społeczno-kulturalno- edukacyjna (2)	Estetyzacja miasta – zakup min. 2 iluminacji świątecznych podczas każdej edycji (co roku)  Dekoracja wielkanocna – min. 20 drzewek podczas każdej edycji (co roku).  Emisja min. 50 spotów w lokalnych mediach informujących o projekcie i źródłach finansowania podczas każdej edycji (co roku)
80.	Tarnów Pelen Blasku – cztery edycje	Wydział Komunikacji Społecznej ul. Mickiewicza 2, 33-100 Tarnów	Nie dotyczy	Konkurs na najpiękniejsze iluminacje świąteczne (posesje, balkony, ogródki przybłokowe, szkoły, przedszkola, żłobki i inne obiekty użyteczności publicznej, witryny sklepowe) położone w granicach administracyjnych miasta Tarnowa. Kampania informacyjno-promocyjna dot. wydarzenia. Organizacja prac komisji konkursowej. Dokumentacja filmowa i fotograficzna zgłaszanych prac. Zakup nagród rzeczowych dla laureatów. Nagrody finansowe dla laureatów. Organizacja gali wręczenia nagród.	TAK	OR i inne części miasta (całe miasto)	60 000,00 zł (15 000,00 zł każda edycja)	Celem konkursu jest inicjowanie i wspieranie oddolnych inicjatyw w zakresie estetyzacji miasta, budowanie poczucia wspólnotowości społecznej, wzmacnianie poczucia tożsamości z miastem oraz promowanie marki Tarnów wśród mieszkańców.	2025-2027	zapewniona zostanie dostępność do działań dla osób ze szczególnymi potrzebami poprzez m. in. likwidację barier architektonicznych.	II Zintegrowana polityka społeczno-kulturalno- edukacyjna (2)	Estetyzacja miasta: liczba świątecznie przystrojonych budynków/posesji/ balkonów/witryn/ placówek edukacyjnych – min. 25. Emisja 30 spotów radiowych w lokalnych mediach informujących o projekcie i źródłach finansowania

Lp	Przedsięwzięcie	Wnioskodawca/Podmiot realizujący	Partnerzy	Zakres, cele projektu	Obszar rewitalizacji	Lokalizacja	Szacowana wartość	Prognozowane rezultaty	Okres realizacji	Dostępność	Cele Programu	Wskaźnik produktu
81.	Profilaktyczne ABC dla mieszkańca (2023-2026)	Straż Miejska w Tarnowie Ul. Nadbrzeźna Dolna 7 33-100 Tarnów	Placówki oświatowe w mieście	Promowanie bezpiecznych zachowań, nabycie umiejętności radzenia sobie w sytuacjach zagrożenia. Działania – warsztaty, szkolenia i spotkania w szkole: - „Jestem świetlikiem na drodze” – bezpieczeństwo dzieci na drodze (klasy I-III) - prelekcje i pogadanki nt. zagrożeń wynikających z przynależności do różnych grup społ. - „alkohol i nieletni” – klasy VII i VIII) - „Agresja, przemoc, cyberprzemoc” (klasy IV-VI) - „Świadomy senior” - „Odpowiedzialność karna nieletnich” (szkoly ponadpodstawowe)	TAK	Obszar całego miasta	7 000,00 zł rocznie 21 000,00 zł	Nabycie przez mieszkańców w różnym wieku (szczególnie jednak wśród dzieci szkół podstawowych w Tarnowie) umiejętności radzenia sobie z sytuacjach zagrożenia. Uświadomienie, że o bezpieczeństwo na drodze trzeba dbać od najmłodszych lat i uczyć dzieci/przypominać jakie są zasady bezpieczeństwa na drodze. Zapobieganie demoralizacji dzieci i młodzieży.	2025-2027	zapewniona zostanie dostępność do działań dla osób ze szczególnymi potrzebami poprzez m. in. likwidację barier architektonicznych.	II Zintegrowana polityka społeczno-kulturalno- edukacyjna (2)	Liczba przeprowadzonych warsztatów - 100
82.	Rehabilitacja w wodzie i na ścianie – od dzieci do seniorów	Fundacja „Przeżyjmy do Razem” Ul. S. Jaracza 12 33-100 Tarnów	Nie dotyczy	Promowanie aktywności fizycznej i aktywnego stylu życia wśród tarnowskich dzieci, młodzieży oraz dorosłych, z uwzględnieniem także dzieci z Ukrainy i szczególnych naciskiem na dzieci z niepełnosprawnością. Dodatkowo wsparcie ich rodzin poprzez zorganizowanie innowacyjnej formy spędzania czasu wolnego.	TAK	Zaplecze sportowe – basen i hala sportowa Akademii Tarnowskiej, ul. Mickiewicza 8 w Tarnowie	300 000,00 zł rocznie 900 000,00 zł	Otoczenie opieką, wspomaganie i udzielenie pomocy w zakresie aktywnych form rehabilitacji i profilaktyki dzieci, młodzieży i dorosłych, szczególnie dotkniętych niedyspozycjami, które uniemożliwiają normalne funkcjonowanie w środowisku. Aktywowanie osób niepełnosprawnych do różnych form działalności sportowej, ruchowej – upowszechnianie kultury fizycznej.	2025-2027	zapewniona zostanie dostępność do działań dla osób ze szczególnymi potrzebami poprzez m. in. likwidację barier architektonicznych.	II Zintegrowana polityka społeczno-kulturalno- edukacyjna (2)	Liczba osób objętych rehabilitacją – 20 osób
83.	Realizacja cyklicznych wydarzeń kulturalnych na Tarnowskiej Starówce: - Szanty na Tarnowskiej Starówce - STARÓWKA HIP-HOP FESTIVAL - STARÓWKA JAZZ FESTIVAL - Dzień Hetmański	Gmina Miasta Tarnowa Tarnowskie Centrum Kultury Rynek 5 33-100 Tarnów	RO Starówka	Integracja społeczna wielopokoleniowa mieszkańców Tarnowa i Osiedla Staryówka; oferta przeżyć estetycznych, uwrzażliwiająca na piękno; edukacja historyczna w wymiarze Małej Ojczyzny; rozwój duchowy i artystyczny mieszkańców Tarnowa	TAK	Amfiteatr letni w Tarnowie, ul. Kopernika, Rynek, place i kościoły tarnowskiej starówki	150 000,00 zł rocznie 450 000,00 zł	Organizacja imprez artystycznych i historycznych w centrum miasta na Starówce, co zapewni integrację różnych grup społecznych mieszkańców Tarnowa.	2025-2027	zapewniona zostanie dostępność do działań dla osób ze szczególnymi potrzebami poprzez m. in. likwidację barier architektonicznych.	II Zintegrowana polityka społeczno-kulturalno- edukacyjna (2)	Liczba imprez/ Wydarzeń - 4
84.	Tarnowskie Centrum Dialogu (IV 2024-IV 2026)	Gmina Miasta Tarnowa Centrum Dialogu-Idea Tarnów ul. Mickiewicza 2 33-100 Tarnów	Rady Osiedli. Młodzieżowa Rada Miejska w Tarnowie, Fundacja Alegoria, Fundacja Stocznia	Głównym celem projektu jest zwiększenie partycypacji obywatelskiej, usprawnienie procesów konsultacji społecznych w Tarnowie. Założeniem projektu jest animowanie procesów obywatelskich na terenie poszczególnych osiedli, a także animowanie procesów ogólnomiejskich. Centrum Dialogu – Idea Tarnów to miejsce stworzone jako HUB wiedzy i platforma do spotkań, w celu wymiany doświadczeń, współpracy, kreowania aktywności społecznej mieszkańców, szczególnie z obszarów zdegradowanych.	NIE Projekt dot. OR i całego miasta - skierowany jest do mieszkańców Tarnowa. Odpowiada na zdiagnozowane problemy dot. dialogu (brak dialogu m/y władzami miasta, UMT a mieszkańcami i przedsiębiorcami).	Ul. Gumnicka 30 Obszar całego miasta	2 000 000,00 zł	1. Podniesienie udziału mieszkańców w partycypacyjnym zarządzaniu miastem. 2. Budowanie społeczeństwa obywatelskiego, szczególnie w środowisku młodzieżowym. 3. większa integracja mieszkańców i ich identyfikacja z Tarnowem. 4. Lepsza współpraca Gminy Miasta Tarnowa z lokalnymi NGO-sami. 5. prowadzenie Centrum Dialogu jako miejsca spotkań, konsultacji, wymiany doświadczeń, animacji i warsztatów dla mieszkańców i aktywistów, miejsca integracji cudzoziemców. 6. prowadzenie serwisu www skupiającego wiedzę o przebiegu procesów konsultacyjnych i partycypacyjnych w Tarnowie.	2025-2027	zapewniona zostanie dostępność do działań dla osób ze szczególnymi potrzebami głównie poprzez organizację spotkań w miejscach pozbawionych barier architektonicznych oraz dostępność informacyjną.	II Zintegrowana polityka społeczno-kulturalno- edukacyjna (2)	spotkania – 24 warsztaty – 24 wystawy – 4 prowadzenie serwisu internetowego <a href="http://www.dialog.tarnow.pl">www.dialog.tarnow.pl</a> – 24 miesiące publikacje – 4 wydarzenia plenerowe w OR - 4
85.	Tarnowski Tydzień Młodzieży	Gmina Miasta Tarnowa Wydział Komunikacji Społecznej Ul. Mickiewicza 2 33-100 Tarnów	Młodzieżowa Rada Miasta	Organizacja wydarzenia ma na celu stworzenie inspirującej przestrzeni, w której młodzież może rozwijać swoje umiejętności, budować relacje społeczne oraz zdobywać wiedzę i doświadczenie, które będą wspierać ich rozwój osobisty, edukacyjny i społeczny. Chcemy dostarczyć młodym ludziom możliwość poszerzenia horyzontów, odkrywania pasji oraz rozwijania kreatywności, jednocześnie budując silne więzi między uczestnikami. Naszym celem jest nie tylko dostarczenie atrakcyjnej rozrywki, ale również inspirowanie młodzieży do aktywnego uczestnictwa w społeczeństwie, rozwijania umiejętności przywódczych i wspierania ich potencjału do tworzenia pozytywnych zmian w swoich społecznościach.	TAK	Akademia Tarnowska, obiekty sportowe w Tarnowie, Centrum Sztuki Mościce, Dom Kultury Westerplatte obszar całego miasta	500 000 zł	Przeprowadzanie różnorodnych wydarzeń podczas tygodnia daje możliwość atrakcyjności rozrywki w mieście dla młodzieży.	2025-2027	zapewniona zostanie dostępność do działań dla osób ze szczególnymi potrzebami głównie poprzez organizację spotkań w miejscach pozbawionych barier architektonicznych oraz dostępność informacyjną.	II Zintegrowana polityka społeczno-kulturalno- edukacyjna (2)	Czas trwania wydarzenia – 7 dni

Lp	Przedsięwzięcie	Wnioskodawca/Podmiot realizujący	Partnerzy	Zakres, cele projektu	Obszar rewitalizacji	Lokalizacja	Szacowana wartość	Prognozowane rezultaty	Okres realizacji	Dostępność	Cele Programu	Wskaźnik produktu
86.	RAZEM MOŻEMY WIĘCEJ - Integracja Społeczna w zabytkowej kamienicy oraz jej otoczeniu	Centrum Karniszy Marcin Zyder ul. Polczyńska 93, 01-301 Warszawa	JST, NGOs, Siemacha	Remont i adaptacja budynku	TAK	Rynek 8 33-100 Tarnów	6 000 000,00 zł	Integracja społeczna – stworzenie miejsca gdzie można prowadzić warsztaty, spotkania mające na celu integrację społeczną przy udziale organizacji pozarządowych i jednostek samorządowych dla dzieci, seniorów czy rodziców. Zapewnienie dostępu dla osób niepełnosprawnych. Zagospodarowanie dużego ogrodu – miejsce spotkań wśród zieleni. Wymiana starych instalacji (np. pieców gazowych) na nowoczesne i ekologiczne rozwiązania. Rewitalizacja zabytkowej kamienicy przy Ryнку w Tarnowie.	2025-2027	zapewniona zostanie dostępność do działań dla osób ze szczególnymi potrzebami głównie poprzez organizację spotkań w miejscach pozbawionych barier architektonicznych oraz dostępność informacyjną.	II Zintegrowana polityka społeczno-kulturalno- edukacyjna (2)	I. wyremontowanych kamienic w Ryнку na cele integracyjne i kulturalne – 1 szt.
87.	Modernizacja Domu Technika NOT w Tarnowie	Naczelna Organizacja Techniczna Federacja Stowarzyszeń Naukowo- Technicznych Rada w Tarnowie 33-100 Tarnów, Rynek 10		Rewitalizacja zabytkowej kamienicy na tarnowskim Ryнку. Modernizacja budynku Domu Technika stowarzyszeń naukowo-technicznych NOT w zakresie: wymiany dachu, izolacji przeciwwilgociowej piwnic, remontu elewacji zewnętrznej. Stworzenie nowoczesnej bazy lokalowej zapewniającej integrację społeczną i aktywizację środowiska techniczno-inżynierskiego, umożliwiającą organizację konferencji, szkoleń, spotkań itp.	TAK	Rynek 10 33-100 Tarnów	650 000,00 zł	Rewitalizacja zabytkowej kamienicy na tarnowskim Ryнку. Stworzenie nowoczesnej bazy lokalowej dla środowiska inżynierskiego.	2025-2027	zapewniona zostanie dostępność do działań ...	II Zintegrowana polityka społeczno-kulturalno- edukacyjna (2)	Liczba budynków poddanych renowacji – 1 Liczba stowarzyszeń użytkujących budynek - 7
88.	Rewitalizacja Sali lustrzanej wraz z zapleczem jako element aktywizacji społecznej i kulturalnej Starego miasta	Gmina Miasta Tarnowa	Nie dotyczy	Remont połączony z dostosowaniem infrastruktury technicznej i lokalowej do pełnienia funkcji społeczno-kulturalnych	TAK	ul. Wałowa 10, 33-100 Tarnów	3 180 777,96	Rozszerzenie oferty miasta w zakresie dysponowania obiektami reprezentacyjnymi, a także miejscem działalności społeczno-edukacyjno-kulturalnej, poszerzenie zaplecza centrum aktywności społecznej i kulturowej dla obiektu amfiteatru letniego	2025-2027	zapewniona zostanie dostępność do działań dla osób ze szczególnymi potrzebami poprzez m. in. likwidację barier architektonicznych.	II Zintegrowana polityka społeczno-kulturalno- edukacyjna (2)	I. wyremontowanych kamienic w centrum miasta na działania aktywności społ. i kulturowej – 1 szt.
89.	Rewitalizacja budynku Pałacu Młodzieży	Gmina Miasta Tarnowa	Nie dotyczy	Remont z wyposażeniem Pałacu połączony z dostosowaniem infrastruktury technicznej i lokalowej do pełnienia funkcji edukacyjno-społeczno-kulturalnych	TAK	Ul. Piłsudskiego 24 A 33-100 Tarnów	15 000 000,00 zł	Wnioskowany remont wraz z wyposażeniem zapewni rozwój praktycznych umiejętności, nabywanie specjalistycznych kwalifikacji zawodowych, wyznaczenie osobistej ścieżki kariery młodym mieszkańcom Tarnowa i okolic, co wpłynie na spadek bezrobocia w regionie. Wzrośnie jakość prowadzonych zajęć, a oferta Pałacu Młodzieży trafi do szerszej części społeczeństwa – również dorosłych i seniorów, bo możliwa będzie organizacja warsztatów, szkoleń, eventów, konkursów i turniejów dedykowanych nie tylko uczestnikom zajęć podstawowych Pałacu. W efekcie przeprowadzonych prac, działalność Pałacu zapewni również rozwój kompetencji miękkich takich jak kreatywność, empatia, wolontariat, wsparcie i współpraca z osobami ze szczególnymi potrzebami. Pałac Młodzieży oferuje darmowe zajęcia dla dzieci (często z rodzin, których nie stać na opłacanie dodatkowych zajęć), ma bardzo dobrą i uznaną w mieście kadrę nauczycielską i potencjał stworzony przez dziesięciolecie funkcjonowania w Tarnowie.	2025-2027	zapewniona zostanie dostępność do działań oferowanych w Pałacu Młodzieży dla osób ze szczególnymi potrzebami poprzez m. in. likwidację barier architektonicznych.	II Zintegrowana polityka społeczno-kulturalno- edukacyjna (2)	liczba zrewitalizowanych ogólnodostępnych placówek edukacyjnych na OR – 1 szt.



Lp	Przedsięwzięcie	Wnioskodawca/Podmiot realizujący	Partnerzy	Zakres, cele projektu	Obszar rewitalizacji	Lokalizacja	Szacowana wartość	Prognozowane rezultaty	Okres realizacji	Dostępność	Cele Programu	Wskaźnik produktu
90.	Interdyscyplinary zespół zadaniowy ds. rewitalizacji społecznej, kulturalnej, edukacyjnej i infrastrukturalnej	Centrum Dialogu-Idea Tarnów Gmina Miasta Tarnowa 33-100 Tarnów	Centrum Doradztwa Strategicznego, Instytut Rozwoju Miast i Regionów/ZMP, Wydział Wspierania Przedsiębiorczości, Wydział Kultury, Promocji i Turystyki, BWA, Centrum Informacji Turystycznej, Centrum Dialogu-Idea Tarnów, Tarnowskie Centrum Kultury, Wybrane lokalne NGOsy	Celem projektu jest zbudowanie interdyscyplinarnej współpracy poziomej (zadaniowej) w obrębie UMT, wykorzystującej potencjał UMT, NGOs, nakierowanej na dialog z mieszkańcami i partycypację obywatelską. W budowie zespołu, właściwym jego organizacyjnym powołaniu, mogą pomagać eksperci zewnętrzni (np. z IRMIR czy ZMP, inni). Etap I: Powołanie Zespołu Zadaniowego, skupiającego przede wszystkim ekspertów dziedzin rewitalizacji, w tym także zatrudnienie zewnętrznych fachowców. Warsztaty dla Zespołu Zadaniowego dot. współpracy interdyscyplinarnej, badania potrzeb interesariuszy, projektowania usług, metodologii projektowania przestrzeni publicznej (Project for Public Spaces), metod i technik zarządzania zwinnego. Zespół powinien wykorzystywać kompetencje osób z: 1. Centrum Dialogu-Idea Tarnów 2. Biura Strategii i Pozyskiwania Funduszy Zewnętrznych 3. Wydziału Wspierania Przedsiębiorczości 4. Wydziału Geodezji i Nieruchomości (kwestie lokalowe) 5. Wydziału Planowania i Realizacji Inwestycji 6. Wydziału Architektury i Planowania Przestrzennego 7. Wydziału Kultury, Promocji i Turystyki 9. TCK (Dom Kultury Westerplatte/Pasaż Odkryć) 10. Zarządu Dróg i Komunikacji 11. Centrum Usług Społecznych 12. z zakresu dostępności, mediacji, organizacji eventów kulturalnych. Opracowanie struktury Zespołu i sposobu zarządzania. Zespół ten prowadzić będzie w mieście konsultacje społeczne na etapie przedprojektowym i rozwijać dialog miejski – dzięki specjalistom z różnych wydziałów – w czym swoim interdyscyplinarnym doświadczeniem wesprze Centrum Dialogu-Idea Tarnów. Organizować i koordynować działania rewitalizacyjne o charakterze społecznym, kulturalnym i edukacyjnym oraz prowadzić kampanie informacyjne, szkolić NGOs zaangażowane w rewitalizację. Może również zawiązywać partnerstwa społeczne wokół poszczególnych projektów rewitalizacyjnych. Działania swoje prowadzi w sposób systematyczny, ciągle, często poza biurem (tzw. praca w terenie – praca z ludźmi), utrzymująca aktywność społeczną. Ze wszystkich zadań zespół prowadzi bieżącą ewaluację, dzięki czemu miasto ma zapewnioną szybką reakcję na zmiany oraz niezwykle cenną informację zwrotną na wszelkie działania miejskie od mieszkańców.	TAK	Obszar rewitalizacji i całe miasto – wszędzie tam gdzie zaistnieje potrzeba prowadzenia opisanych działań: zespół może prowadzić prace na każdym etapie wszystkich miejskich inwestycji: przygotowawczym – przez realizację, podczas realizacji inwestycji (organizować miękkie działania) i w trakcie eksploatacji (np. zbierać opinie po oddaniu danej inwestycji mieszkańcom do użytkowania, zarządzać działaniami społeczno-kulturalnymi w tym miejscu).	Doradztwo zewnętrzne: 50 000 zł (na uruchomienie zespołu i wsparcie w początku działalności); Konsultacje, szkolenia wraz z promocją działania: 20x 6000= 120 000 dodatki dla pracowników 12 os. x 2,5 tys. brutto x 12 mcy (pracownicy będą ok. 2 dni w tyg. prowadzili ww. prace, najlepiej cyklicznie, by zapewnić ciągłość dialogu w tygodniu roboczym) = 360 000 zł rocznie Razem 530 000 zł w 1. roku W kolejnych latach – dodatki dla pracowników czyli 360 000 zł 2 690 000,00 zł	Skuteczne i systematyczne działania rewitalizacyjne i szerzej – partycypacyjne, inkluzywne, angażujące mieszkańców do dialogu społecznego, osiągnięte przez synergię kompetencji i współpracy w różnych dziedzinach. Zwiększenie kapitału ludzkiego przez sieciowanie, kształcenie kompetencji różnych grup interesariuszy. Podniesienie zaangażowania przez zatrudnienie liderów do działań kulturalnych, społecznych i edukacyjnych. Wzrost integracji społecznej, poprzez aktywizację wszystkich grup interesariuszy. Wzrost aktywności lokalnej działalności społecznej i gospodarczej.	2024-2030	zapewniona zostanie dostępność do działań dla osób ze szczególnymi potrzebami poprzez m. in. likwidację barier architektonicznych i przygotowanie informacji o udogodnieniach dla potrzeb osób starszych i z małymi dziećmi. Zwiększona dostępność informacji dla wszystkich interesariuszy.	II Zintegrowana polityka społeczno-kulturalno-edukacyjna (2)	Utworzenie interdyscyplinarne go zespołu ds. aktywizacji społ. i integracji – 1 Działania szkoleniowe i warsztatowe - 20
91.	Otwarta Kultura	Wydział Kultury UMT	Organizacje Pozarządowe	Zadanie realizowane w ramach otwartych konkursów ofert dla organizacji pozarządowych z zakresu kultury. Realizacja będzie zależna od celowości i jakości zgłoszonych wniosków oraz środków w budżecie. Odbiorcami będą osoby z obszarów rewitalizacji z ograniczonym dostępem do kultury, z różnych przyczyn: wykluczenie społeczne, wiekowe, terytorialne. W ramach zadań realizowane będą projekty mające na celu zwiększanie wiedzy z obszaru kultury, wzrost kompetencji do uczestnictwa w życiu kulturalnym oraz sprzyjające rozwojowi talentów i twórczemu zagospodarowaniu czasu wolnego.	TAK	Cały obszar Rewitalizacji	1 200 000,00 zł	Rezultatem będzie poszerzona możliwość korzystania z oferty kulturalnej miasta, wyrobienie nawyku uczestnictwa w kulturze. Budowanie aktywnego społeczeństwa.	2025-2027	zapewniona zostanie dostępność do działań dla osób z ograniczonym dostępem do kultury, z różnych przyczyn: wykluczenie społeczne, wiekowe, terytorialne.	II Zintegrowana polityka społeczno-kulturalno-edukacyjna (3)	liczba projektów objętych wsparciem grantowym - 100

Lp	Przedsięwzięcie	Wnioskodawca/Podmiot realizujący	Partnerzy	Zakres, cele projektu	Obszar rewitalizacji	Lokalizacja	Szacowana wartość	Prognozowane rezultaty	Okres realizacji	Dostępność	Cele Programu	Wskaźnik produktu
92.	Aktywne Centrum	Wydział Kultury UMT	Instytucje Kultury MT	Zwiększenie aktywnego uczestnictwa w kulturze mieszkańców Tarnowa. Podniesienie kompetencji kulturowych. Rozwijanie nowych obszarów edukacji kulturalnej.	TAK	Cały obszar Rewitalizacji	800 000,00 zł	Świadome uczestnictwo w kulturze. Wprowadzenie sztuki w przestrzeń publiczną na terenie rewitalizowanym. Tworzenie oferty „mimowolnych” kontaktów ze sztuką.	2025-2027	zapewniona zostanie dostępność do działań dla osób z ograniczonym dostępem do kultury, z różnych przyczyn: wykluczenie społeczne, wiekowe, terytorialne.	II Zintegrowana polityka społeczno-kulturalno-educacyjna (3)	liczba inicjatyw zrealizowanych na obszarze rewitalizacji - 120
93.	Panel koordynacji KULTURA.TARNOW.PL	Wydział Kultury UMT	Instytucje Kultury MT, Organizacje Pozarządowe, Przedsiębiorcy, Partnerzy prywatni	Zadanie polegające na rozszerzeniu kalendarza wydarzeń kulturalnych o panel koordynacji działań. Rozszerzony dostęp do panelu będą mieć wszyscy organizatorzy działań kulturalnych i edukacyjnych: 1 poziom – organizatorzy, 2 poziom – wszyscy odbiorcy.	TAK	Cały obszar Rewitalizacji	80 000,00 zł	Stworzenie narzędzia do sprawnego planowania i koordynowania działań kulturalnych, bez kolizji terminowych, tematycznych i lokalizacyjnych. Podgląd aktualnie planowanych projektów przez innych organizatorów.	2025-2027	zapewniona zostanie dostępność do działań dla osób z ograniczonym dostępem do kultury, z różnych przyczyn: wykluczenie społeczne, wiekowe, terytorialne.	II Zintegrowana polityka społeczno-kulturalno-educacyjna (3)	Liczba podmiotów/organizatorów korzystających z panelu koordynacji - 18
94.	Udzielanie wszechstronnej pomocy osobom bezdomnym	Gmina Miasta Tarnowa Centrum Usług Społecznych w Tarnowie ul. K. Brodzińskiego 14, 33-100 Tarnów	Organizacja pozarządowa wyłoniona w trybie konkursowym	Głównym celem projektu jest zapewnienie schronienia i zabezpieczenie całodobowego wyżywienia dla osób bezdomnych i w trudnej sytuacji życiowej. Aktywizacja społeczna i zawodowa osób bezdomnych. Prowadzenie schroniska i noclegowni dla osób potrzebujących tej formy wsparcia.	TAK	Obszar całego miasta	1 000 000,00 zł rocznie 3 000 000,00 zł	Zapewnienie schronienia i całodobowego wyżywienia dla osób bezdomnych i w trudnej sytuacji życiowej. Aktywizacja społeczna i zawodowa osób bezdomnych. Prowadzenie schroniska i noclegowni dla osób potrzebujących tej formy wsparcia.	2025-2027	Zapewnienie wsparcia osób ze szczególnymi potrzebami – przestrzenie architektoniczne będą stworzone zgodnie z zasadą racjonalnego projektowania. Działania miękkie realizowane zgodnie z zasadą dostępności.	II Zintegrowana polityka społeczno-kulturalno-educacyjna (3)	I. miejsc całodobowego schronienia – 60 (rocznie), I. miejsc noclegowych w okresie jesienno-zimowym – 20 (rocznie),
95.	Prowadzenie mieszkań wspomaganych i treningowych	Gmina Miasta Tarnowa Centrum Usług Społecznych w Tarnowie ul. K. Brodzińskiego 14, 33-100 Tarnów	Organizacja pozarządowa wyłoniona w trybie konkursowym	1. Prowadzenie mieszkań treningowych dla osób usamodzielnianych, 2. Prowadzenie mieszkań treningowych dla osób niepełnosprawnych, 3. Prowadzenie mieszkań treningowych dla matek z dziećmi, 4. Prowadzenie mieszkań wspomaganych dla osób starszych	TAK	Obszar całego miasta	485 000,00 zł rocznie 1 455 000,00 zł	Udzielenie wsparcia dla wymienionych grup społecznych, m.in. poprzez zapewnienie miejsca do zamieszkania wraz z dopasowanym do indywidualnych potrzeb koszykiem usług. Wsparcie zapewnione będzie przez zespół wykwalifikowanych specjalistów. Obejmowało będzie pomoc w realizowaniu programu usamodzielnienia i realizacji kontaktów społecznych lub nauki czy utrzymania posiadanego poziomu sprawności przez osoby przebywające w mieszkaniu w zakresie samoobsługi i samodzielności życiowej w środowisku. W przypadku osób starszych i z niepełnosprawnościami, zapewnienie wspomnianego wsparcia stanowić będzie alternatywę dla pobytu w placówce opieki całodobowej.	2025-2027	Zapewnienie wsparcia osób ze szczególnymi potrzebami – przestrzenie architektoniczne będą stworzone zgodnie z zasadą racjonalnego projektowania. Działania miękkie realizowane zgodnie z zasadą dostępności.	II Zintegrowana polityka społeczno-kulturalno-educacyjna (3)	I. miejsc dla osób usamodzielnianych – 3 (rocznie) I. miejsc dla osób niepełnosprawnych intelektualnie – 11 (rocznie) I. miejsc dla osób starszych i niepełnosprawnych – 20 (rocznie)
96.	Kluby Seniorów	Gmina Miasta Tarnowa Centrum Usług Społecznych w Tarnowie ul. K. Brodzińskiego 14, 33-100 Tarnów	Organizacja pozarządowa wyłoniona w trybie konkursowym	Celem przedsięwzięcia jest przeciwdziałanie osamotnieniu czy zagospodarowanie wolnego czasu osobom powyżej 55 roku życia poprzez podtrzymanie aktywności społecznej, jak i podnoszenie sprawności fizycznej osób starszych. Aktywność taka sprzyja również nawiązywaniu nowych kontaktów przez osoby starsze, uzyskiwaniu wewnątrzpokoleniowego wsparcia, zagospodarowaniu wolnego czasu osobom powyżej 55 lat. Poszerzana jest wiedza kulturalna, ćwiczona sprawność intelektualna, rozwijana pasja i zainteresowania tej grupy wiekowej.	TAK	Obszar całego miasta	750.000,00 zł (rocznie) 2 250 000,00 zł	Umożliwienie mieszkańcom Tarnowa w wieku powyżej 55 roku życia aktywnego udziału w zajęciach organizowanych m.in. w ramach Międzyosiedlowych Centrów Aktywności Senioralnej.	2025-2027	Zapewnienie wsparcia osób ze szczególnymi potrzebami – przestrzenie architektoniczne będą stworzone zgodnie z zasadą racjonalnego projektowania. Działania miękkie realizowane zgodnie z zasadą dostępności.	II Zintegrowana polityka społeczno-kulturalno-educacyjna (3)	I. miejsc w klubach seniorów, w tym m.in. w Międzyosiedlowych Centrach Aktywności Senioralnej – ok. 575 (rocznie)
97.	Wsparcie krótkoterminowe w formie pobytu całodobowego lub w formie dziennej osobom pełnoletnim wymagającym wsparcia z powodu wieku, choroby lub niepełnosprawności, niebędącym mieszkańcami domu pomocy społecznej	Gmina Miasta Tarnowa Centrum Usług Społecznych w Tarnowie ul. K. Brodzińskiego 14, 33-100 Tarnów	Domy pomocy społecznej, organizacje pozarządowe wyłonione w trybie konkursowym	Celem projektu jest udzielenie wsparcia krótkoterminowego osobie, która ze względu na wiek, chorobę lub niepełnosprawność wymaga doraźnej pomocy w formie pobytu całodobowego lub w formie dziennej, ze względu na czasowe ograniczenie możliwości zapewnienia właściwego wsparcia w miejscu zamieszkania przez osoby na co dzień sprawujące opiekę nad tą osobą.	TAK	Obszar całego miasta	3 000.000,00 zł (rocznie) 9 000 000,00 zł	Udzielenie wsparcia krótkoterminowego w formie pobytu całodobowego lub w formie dziennej, przyznanego osobie tego wymagającej ze względu na wiek, chorobę lub niepełnosprawność. Wsparcie świadczone będzie przez domy pomocy społecznej, zgodnie z art. 55a ustawy z dnia 12 marca 2004 r. o pomocy społecznej, a jego rodzaj i zakres będą uzależnione od sytuacji osoby wymagającej wsparcia oraz jej indywidualnych potrzeb.	2025 – 2027	Zapewnienie wsparcia osób ze szczególnymi potrzebami – przestrzenie architektoniczne będą stworzone zgodnie z zasadą racjonalnego projektowania. Działania miękkie realizowane zgodnie z zasadą dostępności.	II Zintegrowana polityka społeczno-kulturalno-educacyjna (3)	I. osób objętych Programem - 15 (rocznie).

Lp	Przedsięwzięcie	Wnioskodawca/Podmiot realizujący	Partnerzy	Zakres, cele projektu	Obszar rewitalizacji	Lokalizacja	Szacowana wartość	Prognozowane rezultaty	Okres realizacji	Dostępność	Cele Programu	Wskaźnik produktu
98.	Organizacja dystrybucji artykułów żywnościowych dla mieszkańców Tarnowa oraz organizacji pozarządowych działających na ich rzecz	Gmina Miasta Tarnowa Centrum Usług Społecznych w Tarnowie ul. K. Brodzińskiego 14, 33-100 Tarnów	Organizacja pozarządowa wyłoniona w trybie konkursowym	Głównym celem projektu jest zabezpieczenie wsparcia żywnościowego dla mieszkańców Tarnowa, minimalizacja negatywnych skutków ubóstwa na terenie Gminy Miasta Tarnowa oraz poprawa jakości życia osób/rodzin pozostających w trudnej sytuacji socjalno-bytowej.  Realizacja Programu Fundusze Europejskie na Pomoc Żywnościową 2021-2027, będącego kontynuacją Programu Operacyjnego Pomoc Żywnościowa 2014-2020 (FEAD), na zlecenie Ministerstwa Rodziny i Polityki Społecznej	TAK	Obszar całego miasta	2.016.000,00 zł (rocznie) 6 048 000,00 zł	Nieodpłatne przekazywanie produktów i gotowych artykułów spożywczych dla tarnowskich organizacji pozarządowych lub dla najuboższych mieszkańców Tarnowa oraz zapewnienie odpowiedniego transportu, magazynowania i sortowania żywności. Równocześnie realizowane będą również będą działania mające na celu przeciwdziałanie wykluczeniu społecznemu osób zagrożonych ubóstwem, poprzez zapewnienie posiłku lub środków finansowych na zakup artykułów w celu przygotowania posiłku.	2025-2027	Zapewnienie wsparcia osób ze szczególnymi potrzebami – przestrzenie architektoniczne będą stworzone zgodnie z zasadą racjonalnego projektowania. Działania miękkie realizowane zgodnie z zasadą dostępności.	II Zintegrowana polityka społeczno-kulturalno- edukacyjna (3)	I. osób, które otrzymały wsparcie żywnościowe – ok. 800 (rocznie) I. osób dorosłych objętych dożywianiem – gorący posiłek – ok. 20 (rocznie) I. dzieci objętych dożywianiem – ok. 400 (rocznie) I. rodzin objętych programem – ok. 1.220 (rocznie)
99.	Usługi społeczne skierowane do rodzin z dziećmi, dziećmi i młodzieżą oraz do osób starszych, osób z niepełnosprawnościami, w tym w kryzysie psychicznym	Gmina Miasta Tarnowa Centrum Usług Społecznych w Tarnowie ul. K. Brodzińskiego 14, 33-100 Tarnów	Organizacje pozarządowe wyłonione w trybie konkursowym, Podmioty Ekonomii Społecznej, osoby prywatne, wolontariusze, grupy samopomocowe i sąsiedzkie	1. Indywidualne poradnictwo psychologiczne dla dzieci i młodzieży oraz osób dorosłych. 2. Wsparcie specjalistyczne dla dzieci i młodzieży. 3. Zajęcia wspierające dla najmłodszych i ich opiekunów. 4. Poradnictwo logopedyczno-sensoryczno-fizjoterapeutyczne. 5. Dogoterapia dla dzieci i młodzieży. 6. Hipoterapia dla dzieci i młodzieży. 7. Indywidualne i/lub grupowe zajęcia w wodzie wspierające rozwój. 8. Indywidualne poradnictwo psychologiczne dla osób dorosłych. 9. Specjalistyczne poradnictwo prawne. 10. Mediacje. 11. Poradnictwo dietetyczne dla mieszkańców Tarnowa. 12. Warsztaty edukacyjne dla rodziców. 13. Grupa wsparcia dla rodziców/opiekunów dzieci z niepełnosprawnościami, w tym pełnoletnich. 14. Doradztwo specjalistyczne dla rodziców/opiekunów pełnoletnich dzieci z niepełnosprawnościami. 15. Mobilna pomoc w nagłych usterkach domowych. 16. Mobilne usługi pielęgnacyjne w tym podologiczne. 17. Mobilne usługi porządkowe. 18. Kluby seniora	TAK	Obszar całego miasta	3 000.000,00 zł (rocznie) 9 000 000,00 zł	Realizacja usług społecznych przyczyni się do: 1. Poprawy jakości życia i bezpieczeństwa mieszkańców Tarnowa poprzez zwiększenie dostępności usług społecznych. 2. Rozszerzenia oferty usług społecznych „szytych na miarę” dostosowanych do konkretnych potrzeb mieszkańców. 3. Umocnienia wizerunku CUS jako instytucji świadczącej usługi społeczne dla wszystkich mieszkańców społeczności lokalnej, w tym poprzez realizację idei „jednego okienka” – punktu kompleksowej informacji. 4. Stworzenia międzysektorowego modelu współpracy na rzecz mieszkańców. 5. Zwiększenia zaangażowania mieszkańców w działalność społeczną, samopomocową, sąsiedzka i wolontariat, celem wzmocnienia integracji i wsparcia w środowisku lokalnym.	2025-2027	Zapewnienie wsparcia osób ze szczególnymi potrzebami – przestrzenie architektoniczne będą stworzone zgodnie z zasadą racjonalnego projektowania. Działania miękkie realizowane zgodnie z zasadą dostępności.	II Zintegrowana polityka społeczno-kulturalno- edukacyjna (3)	I. osób objętych Programem – ok. 3.500 mieszkańców Tarnowa (rocznie).

Lp	Przedsięwzięcie	Wnioskodawca/Podmiot realizujący	Partnerzy	Zakres, cele projektu	Obszar rewitalizacji	Lokalizacja	Szacowana wartość	Prognozowane rezultaty	Okres realizacji	Dostępność	Cele Programu	Wskaźnik produktu
100.	Usługi wspierające deinstytucjonalizację pieczy zastępczej oraz promujące rodzinną pieczę zastępczą	Gmina Miasta Tarnowa Centrum Usług Społecznych w Tarnowie ul. K. Brodzińskiego 14, 33-100 Tarnów	Realizacja części usług będzie zlecona organizacji pozarządowej wyłonionej w trybie konkursowym	Usługi wspierające pieczę zastępczą: 1. Korepetycje przedmiotowe i przygotowujące wychowanków pieczy zastępczej do matury, 2. Szkolenia z zakresu radzenia sobie ze stresem, 3. Dofinansowanie studiów wyższych dla wychowankom pieczy zastępczej. 4. Zwiększenie świadczeń dla usamodzielnianych wychowanków pieczy zastępczej. 5. Usługi mentorskie (angażowanie pracowników w wieku emerytalnym do dzielenia się doświadczeniem zawodowym i kulturą pracy firmy - międzypokoleniowa wymiana doświadczeń). 6. Usługi tutorów. 7. Indywidualne szkolenia językowe (online). 7. Grupy treningowe "Podróż w czasie" skoncentrowane na wyposażeniu wychowanków w umiejętności społeczne-gry, ćwiczenia symulacyjne, warsztaty z dobrej komunikacji, ekonomii w tym zarządzanie budżetem, warsztaty z poruszania się po rynku pracy, przedsiębiorczości, zdrowego żywienia. 8. Zagraniczne wyjazdy mające na celu wyrównywanie szans i zdobywanie nowych kompetencji. 9. Coaching z zakresu zarządzania czasem, własnej wartości oraz motywacji. 10. Promowanie rodzicielstwa zastępczego, m.in. inicjatywy podejmowane z Radami Osiedli w ramach lokalnych działań integracyjnych oraz organizowania społeczności lokalnej. 11. Warsztaty dla wychowanków rodzin zastępczych – zajęcia socjoterapeutyczne, edukacyjne. 12. Zajęcia edukacyjne w tym wyjścia do instytucji kultury, nauki i sztuki. 13. Warsztaty dla osób pełniących funkcję rodziny zastępczej – wspierające, edukacyjne, przeciwdziałające wypaleniu zawodowemu w tym relaksacyjne. Usługi na rzecz osób dorosłych korzystających z systemu pomocy społecznej z rodzin z problemem uzależnień i/lub uwikłanych w przemoc domową: 1. Usługi coachingowe. 2. Grupy treningowe skoncentrowane na wyposażeniu dorosłych w umiejętności społeczne. 3. Indywidualne spotkania z terapeutą ds. uzależnień lub psychoterapeutą. 4. Grupę wsparcia. 5. Wyjazd integracyjno-szkoleniowy dorosłych osób z ich dziećmi.	TAK	Obszar całego miasta	1.000.000 zł	Realizacja usług społecznych przyczyni się do: 1. Poprawy jakości życia i bezpieczeństwa małoletnich mieszkańców Tarnowa. 2. Rozszerzenia oferty usług społecznych dostosowanych do potrzeb konkretnej grupy mieszkańców. 3. Wzmocnienia wizerunku rodzin zastępczych jako partnerów w tworzeniu systemu wsparcia dziecka i rodziny. 4. Zwiększenia zaangażowania mieszkańców w działalność społeczną, samopomocową, sąsiedzką i wolontariat, celem wzmocnienia integracji i wsparcia w środowisku lokalnym.	2025-2027	Zapewnienie wsparcia osób ze szczególnymi potrzebami. Działania miękkie realizowane zgodnie z zasadą dostępności.	II Zintegrowana polityka społeczno-kulturalno-edukacyjna (3)	1. Liczba osób, które otrzymały wsparcie – ok. 40 (rocznie) 2. Liczba zrealizowanych przedsięwzięć promujących rodzicielstwo zastępcze – 3 (rocznie) 3. Liczba spotkań z Radami Osiedli – 12
<b>Cel rewitalizacji: III. Przedsiębiorcza polityka gospodarcza - zwiększenie atrakcyjności obszaru rewitalizacji dla działalności gospodarczej</b>												
101.	Organizacja wydarzeń na starówce: targi świąteczne, Dionizje, Jarmark Galicyjski	Tarnowskie Centrum Informacji Rynek 7 33-100 Tarnów	Nie dotyczy	Zwiększenie atrakcyjności i dostępności obszaru poprzez szereg imprez o charakterze handlowym, w którym swoje produkty mogą prezentować także lokalni wytwórcy/producenti.	TAK	Cały obszar miasta	1 000 000,00 zł	Poszerzenie oferty wydarzeń kulturalnych o imprezy o charakterze handlowym, nawiązujące jednak do tradycji historycznych miasta (np. w ramach Wielkich Tarnowskich Dionizji oprócz jarmarku i degustacji odbędzie także orszak św. Marcina).	2025-2027	Działania realizowane zgodnie z zasadą dostępności.	III. Przedsiębiorcza polityka gospodarcza - zwiększenie atrakcyjności obszaru rewitalizacji dla działalności gospodarczej (1)	Zorganizowanie Jarmarku Bożonarodzeniowego – 1 raz w roku

Lp	Przedsięwzięcie	Wnioskodawca/Podmiot realizujący	Partnerzy	Zakres, cele projektu	Obszar rewitalizacji	Lokalizacja	Szacowana wartość	Prognozowane rezultaty	Okres realizacji	Dostępność	Cele Programu	Wskaźnik produktu
102.	Stworzenie filmu dokumentalnego 45-70 min oraz wielowymiarowej instalacji multimedialnej na ulicy Wałowej.	Wspólnota Mieszkaniowa Wałowa 39 33-100 Tarnów	Potencjalnymi partnerami są BWA w Tarnowie, Tarnowski Festiwal Filmowy, Liceum Plastyczne w Tarnowie, Centrum Kultury w Tarnowie, Tęcza po burzy Tarnów	Stworzenie filmu dokumentalnego 45-75 min oraz instalacji multimedialnej o ulicy Wałowej i jej mieszkańcach, tożsamości miejsca i jego ścisłej okolicy.	TAK	Ulica Wałowa, Bima, ściśle centrum miasta	100 000,00 zł	Stworzenie, krótkometrażowego filmu dokumentalnego z elementami fabularnymi o tożsamości miejsca usytuowanego w samym centrum miasta Tarnowa. Prezentacja filmu w formie instalacji na przestrzeni ulicy tj: Fasada ul. Wałowa 39 (od strony Bimy) oraz pustostany na ulicy Wałowej, realizacja krótkich materiałów video na media społecznościowe.	2025-2027	Film będzie dostępny na portalu YouTube oraz mediach społecznościowych. Planowane są pokazy w Liceum Plastycznym w Tarnowie oraz innych placówkach edukacyjnych miasta. Materiały video dostępne na forach i mediach społecznościowych mają wpływ na odkrywanie historii i kultury, uświadamianie problemów lokalnych, promowanie turystyki i dziedzictwa kulturowego, edukację i podnoszenie świadomości oraz pobudzania działań społecznych.	III. Proprzedsiębiorcza polityka gospodarcza - zwiększenie atrakcyjności obszaru rewitalizacji dla działalności gospodarczej (1)	1 Film dokumentalny 1 Instalacja interaktywna
103.	Tarnowska Akademia E-commerce	Gmina Miasta Tarnowa Wydział Rozwoju Gospodarczego Ul. Wałowa 10 33-100 Tarnów	Izba Gospodarki Elektronicznej z Warszawy	Szkolenia/warsztaty/studia przypadków - Technologie informacyjne i komunikacyjne (w tym multimedia) – jako jedna z inteligentnych specjalizacji regionu.	TAK	Ul. Wałowa 10 33-100 Tarnów	2 000 000,00 zł	Wsparcie rozwoju nowoczesnej przedsiębiorczości – aktywizacja przedsiębiorstw do dywersyfikacji działalności gospodarczej, poprzez wejście na rynki e-commerce, zarówno w kraju jak i za granicą	2025-2027	Działania miękkie realizowane zgodnie z zasadą dostępności	III. Proprzedsiębiorcza polityka gospodarcza - zwiększenie atrakcyjności obszaru rewitalizacji dla działalności gospodarczej (3)	Liczba zorganizowanych warsztatów/szkoleń – 5
104.	Tarnowskie Centrum Przedsiębiorczości – nowa odsłona współpracy z biznesem	Gmina Miasta Tarnowa Wydział Rozwoju Gospodarczego Ul. Wałowa 10 33-100 Tarnów	Nie dotyczy	Remont i wyposażenie sanitariatów oraz węzłów socjalnych TCP. Remont pomieszczeń biurowych Centrum wraz z zakupem i wyposażeniem w meble biurowe - konferencyjne oraz sprzęt multimedialny na potrzeby Strefy Coworkingowej. Urządzenie podjazdu dla wózków inwalidzkich od strony ul. Wałowej. Montaż windy dla wózków inwalidzkich wewnątrz budynku, przy schodach od ul. Wałowej.	TAK	Ul. Wałowa 10 33-100 Tarnów	1 500 000,00 zł	Poprawa warunków obsługi przedsiębiorców w Tarnowskim Centrum Przedsiębiorczości oraz dostosowanie standardów pomieszczeń do wymogów i oczekiwań klientów, w tym użytkowników Strefy Coworkingowej. Umożliwienie klientom poruszającym się na wózkach inwalidzkich korzystanie z usług Centrum.	2025-2027	W ramach projektu zapewniona zostanie dostępność do działań dla osób ze szczególnymi potrzebami poprzez m. in. likwidację barier architektonicznych.	III. Proprzedsiębiorcza polityka gospodarcza - zwiększenie atrakcyjności obszaru rewitalizacji dla działalności gospodarczej (3)	Liczba obiektów poddanych renowacji i uzupełnieniu wyposażenia: parter w jednym budynku oraz przestrzeń wokół wejścia do budynku, od ul. Wałowej.
105.	Letnia odsłona strefy przedsiębiorcy DESK	Gmina Miasta Tarnowa Wydział Rozwoju Gospodarczego Ul. Wałowa 10 33-100 Tarnów	Nie dotyczy	Wprowadzenie nowej funkcji Strefy coworkingowej zlokalizowanej w budynku przy ul. Wałowej 10, poprzez utworzenie letniego ogródka dla użytkowników Strefy. Nadanie nowych funkcji ulicy, poprzez animację przedsiębiorczości, tworzenie nowych warunków do pracy w formie coworkingu, otwarcie na nowe usługi dla biznesu. Inwestycja obejmuje: Koszt za zajęcie pasa drogowego; Koszt zakupu wyposażenia ogródka; Koszt zamontowania kamery; Koszt umieszczenia reklamy i opłaty z tym związane; Koszt wzmocnienie sygnału wifi lub utworzenie hot spot.	TAK	Ul. Wałowa 10 33-100 Tarnów	30 000,00	1. Wzrost użytkowników Strefy Przedsiębiorcy DESK. 2. Rozszerzenie funkcjonalności ulicy Wałowej na cele związane z nowoczesną ofertą usług dla biznesu. Projekt przyczyni się do rozwoju nowoczesnej przedsiębiorczości, która nie ogranicza się wyłącznie do kreatywnej pracy w siedzibie firmy. Proponowane rozwiązanie pozwala cieszyć się niepowtarzalnym klimatem ulicy Wałowej przy jednoczesnym zagwarantowaniu przestrzeni do pracy w mobilnym biurze, w popularnej formie coworkingu.	2025-2027	W ramach projektu zapewniona zostanie dostępność do działań dla osób ze szczególnymi potrzebami poprzez m. in. dostosowanie szerokości wejścia do ogródka do osób poruszających się na wózkach inwalidzkich.	III. Proprzedsiębiorcza polityka gospodarcza - zwiększenie atrakcyjności obszaru rewitalizacji dla działalności gospodarczej (3)	1. Wzrost użytkowników Strefy Przedsiębiorcy DESK. 2. Rozszerzenie funkcjonalności ulicy Wałowej na cele związane z nowoczesną ofertą usług dla biznesu.

Źródło: opracowanie własne na podstawie przeprowadzonego naboru kart przedsięwzięć rewitalizacyjnych do aktualizowanego GPR dla miasta Tarnowa.

Tabela 16. Uzupełniające przedsięwzięcia, realizujące cele i kierunki działań – art. 15 ust. 1 pkt 5 lit. b

Lp.	przedsięwzięcie	Wnioskodawca/Podmiot realizujący	Partnerzy	Zakres, cele projektu	Obszar rewitalizacji	Lokalizacja	Szacowana wartość	Prognozowane rezultaty	Okres realizacji	dostępność	Cele Programu
1.	Rewitalizacja i uatrakcyjnienie wizualne nieruchomości „Wspólnota mieszkaniowa Rybna 2 w Tarnowie”	Wspólnota mieszkaniowa przy ul. Rybnej 2 w Tarnowie	Nie dotyczy	Prace remontowe kamienicy (izolacje pionowe i poziome, odgrzybianie, wprowadzenie ogrzewania gazowego, fotowoltaika) wraz z wykonaniem iluminacji świetlnej i zagospodarowaniem zaplecza	TAK	ul. Rybna 2 33-100 Tarnów	650 000,00	Wyremontowana kamienica w ścisłym centrum, z zagospodarowanym zapleczem, dostosowana do potrzeb najemców	2025-2027	zapewniona zostanie dostępność do działań dla osób ze szczególnymi potrzebami poprzez m. in. likwidację barier architektonicznych.	I Nowoczesna polityka mieszkaniowa miasta zwiększenie atrakcyjności obszaru rewitalizacji, jako miejsca do zamieszkania (1)
2.	Rewitalizacja budynku przy ulicy Rynek 17	Miejski Zarząd Budynków	Nie dotyczy	Remont zabytkowej kamienicy w rynku	TAK	Rynek 17 33-100 Tarnów	2 000 000,00	Wyremontowana zabytkowa kamienica w rynku z lokalami mieszkalnymi i użytkowymi, zwiększenie oferty miasta w zakresie najmu mieszkań komunalnych	2025-2027	wprowadzone rozwiązania remontowe i termomodernizacyjne wpłyną pozytywnie na dostępność do budynku dla osób ze szczególnymi potrzebami	I Nowoczesna polityka mieszkaniowa miasta zwiększenie atrakcyjności obszaru rewitalizacji, jako miejsca do zamieszkania (1)

3.	Rewitalizacja budynków przy ulicy Wałowej 37 i 47	Miejski Zarząd Budynków	Nie dotyczy	Generalny remont 2 kamienic	TAK	ul. Wałowa 37 i 47 33-100 Tarnów	1 200 000,00	Wyremontowane 2 kamienice w centrum miasta z lokalami mieszkalnymi i użytkowymi, zwiększenie oferty miasta w zakresie najmu lokali użytkowych	2025-2027	wprowadzone rozwiązania remontowe i termomodernizacyjne wpłyną pozytywnie na dostępność do budynku dla osób ze szczególnymi potrzebami	I Nowoczesna polityka mieszkaniowa miasta zwiększenie atrakcyjności obszaru rewitalizacji, jako miejsca do zamieszkania (1)
4.	Renowacja budynku przy ul. Dąbrowskiego 19	Miejski Zarząd Budynków	Nie dotyczy	Zmiana systemu ogrzewania w budynku na gazowe etażowe, remont więźby dachowej z wymianą pokrycia, docieplenie stropu strychowego, remont elewacji wraz z termomodernizacją, izolacja i osuszanie fundamentów, remont podwórka	TAK	ul. Dąbrowskiego 19, 33-100 Tarnów	2 500 000,00 zł	Wyremontowany budynek, poprawa efektywności energetycznej i ekologicznej, poprawa estetyki, poprawa bezpieczeństwa mieszkańców, wyrównanie i podwyższenie standardów mieszkań	2025-2027	wprowadzone rozwiązania remontowe i termomodernizacyjne wpłyną pozytywnie na dostępność do budynku dla osób ze szczególnymi potrzebami	I Nowoczesna polityka mieszkaniowa miasta zwiększenie atrakcyjności obszaru rewitalizacji, jako miejsca do zamieszkania (1)
5.	Renowacja budynku przy ul. Szeroka 3	Miejski Zarząd Budynków	Nie dotyczy	Zmiana systemu ogrzewania na gazowe etażowe, docieplenie stropu strychowego, remont elewacji oraz remont podwórka	TAK	Ul. Szeroka 3, 33-100 Tarnów	450 000,00 zł	Wyremontowany budynek, poprawa efektywności energetycznej i ekologicznej, poprawa estetyki, poprawa bezpieczeństwa mieszkańców, wyrównanie i podwyższenie standardów mieszkań	2025-2027	wprowadzone rozwiązania remontowe i termomodernizacyjne wpłyną pozytywnie na dostępność do budynku dla osób ze szczególnymi potrzebami	I Nowoczesna polityka mieszkaniowa miasta zwiększenie atrakcyjności obszaru rewitalizacji, jako miejsca do zamieszkania (1)
6.	Renowacja budynku przy ul. Brama Piłźnieńska 3-5	Miejski Zarząd Budynków	Nie dotyczy	Remont generalny budynku	TAK	ul. Brama Piłźnieńska 3-5,	6 000 000,00 zł	Renowacja budynku przy ul. Brama Piłźnieńska 3-5	2025-2027	wprowadzone rozwiązania remontowe i termomodernizacyjne wpłyną pozytywnie na dostępność do budynku dla osób ze szczególnymi potrzebami	I Nowoczesna polityka mieszkaniowa miasta zwiększenie atrakcyjności obszaru rewitalizacji, jako miejsca do zamieszkania (1)
7.	Renowacja budynku przy ul. 1 Maja 1	Miejski Zarząd Budynków	Ne dotyczy	Remont generalny budynku	NIE <sup>46</sup>	ul. 1 Maja 1, 33-100 Tarnów	280 000,00 zł	Poprawa estetyki przestrzeni publicznej, podniesienie jakości życia mieszkańców	2025-2027	wprowadzone rozwiązania remontowe i termomodernizacyjne wpłyną pozytywnie na dostępność do budynku dla osób ze szczególnymi potrzebami	I Nowoczesna polityka mieszkaniowa miasta zwiększenie atrakcyjności obszaru rewitalizacji, jako miejsca do zamieszkania (1)
8.	Renowacja budynku przy ul. Fredry 16A	Miejski Zarząd Budynków	Ne dotyczy	Zagospodarowanie terenu wokół budynku	NIE <sup>40</sup>	ul. Fredry 16A, 33-100 Tarnów	250 000,00 zł	Wyremontowany budynek wraz z otoczeniem, poprawa efektywności energetycznej i ekologicznej, poprawa estetyki	2025-2027	wprowadzone rozwiązania remontowe i termomodernizacyjne wpłyną pozytywnie na dostępność do budynku dla osób ze szczególnymi potrzebami	I Nowoczesna polityka mieszkaniowa miasta zwiększenie atrakcyjności obszaru rewitalizacji, jako miejsca do zamieszkania (1)
9.	Renowacja budynków przy ul. Gieldowa 8A i 8B	Miejski Zarząd Budynków	Ne dotyczy	Zagospodarowanie terenu wokół budynku	NIE <sup>40</sup>	ul. Gieldowa 8A i 8B, 33-100 Tarnów	120 000,00 zł	Wyremontowany budynek wraz z otoczeniem, poprawa efektywności energetycznej i ekologicznej, poprawa estetyki	2025-2027	wprowadzone rozwiązania remontowe i termomodernizacyjne wpłyną pozytywnie na dostępność do budynku dla osób ze szczególnymi potrzebami	I Nowoczesna polityka mieszkaniowa miasta zwiększenie atrakcyjności obszaru rewitalizacji, jako miejsca do zamieszkania (1)
10.	Renowacja budynku przy ul. Grottgera 25	Miejski Zarząd Budynków	Ne dotyczy	Termomodernizacja budynku	NIE <sup>40</sup>	ul. Grottgera 25, 33-100 Tarnów	1 400 000,00 zł	Wyremontowany budynek, poprawa efektywności energetycznej i ekologicznej, poprawa estetyki	2025-2027	wprowadzone rozwiązania remontowe i termomodernizacyjne wpłyną pozytywnie na dostępność do budynku dla osób ze szczególnymi potrzebami	I Nowoczesna polityka mieszkaniowa miasta zwiększenie atrakcyjności obszaru rewitalizacji, jako miejsca do zamieszkania (1)
11.	Renowacja budynku przy ul. Mościckiego 197	Miejski Zarząd Budynków	Ne dotyczy	Remont elewacji budynku	NIE <sup>40</sup>	ul. Mościckiego 197, 33-100 Tarnów	240 000,00 zł	Wyremontowany budynek, poprawa efektywności energetycznej i ekologicznej, poprawa estetyki	2025-2027	wprowadzone rozwiązania remontowe i termomodernizacyjne wpłyną pozytywnie na dostępność do budynku dla osób ze szczególnymi potrzebami	I Nowoczesna polityka mieszkaniowa miasta zwiększenie atrakcyjności obszaru rewitalizacji, jako miejsca do zamieszkania (1)
12.	Renowacja budynku przy ul. Równa 4A	Miejski Zarząd Budynków	Ne dotyczy	Remont budynku	NIE <sup>40</sup>	ul. Równa 4A, 33-100 Tarnów	200 000,00 zł	Wyremontowany budynek, poprawa efektywności energetycznej i ekologicznej, poprawa estetyki	2025-2027	wprowadzone rozwiązania remontowe i termomodernizacyjne wpłyną pozytywnie na dostępność do budynku dla osób ze szczególnymi potrzebami	I Nowoczesna polityka mieszkaniowa miasta zwiększenie atrakcyjności obszaru rewitalizacji, jako miejsca do zamieszkania (1)
13.	Renowacja budynku przy ul. Skargi 38 A	Miejski Zarząd Budynków	Ne dotyczy	Remont budynku - docieplenie jednej ściany i stropu poddasza	NIE <sup>40</sup>	ul. Skargi 38 A, 33-100 Tarnów	150 000,00 zł	Wyremontowany budynek, poprawa efektywności energetycznej i ekologicznej, poprawa estetyki	2025-2027	wprowadzone rozwiązania remontowe i termomodernizacyjne wpłyną pozytywnie na dostępność do budynku dla osób ze szczególnymi potrzebami	I Nowoczesna polityka mieszkaniowa miasta zwiększenie atrakcyjności obszaru rewitalizacji, jako miejsca do zamieszkania (1)
14.	Renowacja budynku przy ul. Bernardyńskiej 16	Miejski Zarząd Budynków	Nie dotyczy	Remont budynku wraz z otoczeniem, zmiana systemu ogrzewania na gazowe etażowe	TAK	ul. Bernardyńska 16, 33-100 Tarnów	550 000,00	Poprawa efektywności energetycznej i ekologicznej, poprawa bezpieczeństwa mieszkańców, wyrównanie standardów mieszkań	2025-2027	wprowadzone rozwiązania remontowe i termomodernizacyjne wpłyną pozytywnie na dostępność do budynku dla osób ze szczególnymi potrzebami	I Nowoczesna polityka mieszkaniowa miasta zwiększenie atrakcyjności obszaru rewitalizacji, jako miejsca do zamieszkania (1)
15.	Renowacja budynku przy ul. Bernardyńska 24	Miejski Zarząd Budynków	Nie dotyczy	Remont zabytkowego budynku	TAK	ul. Bernardyńska 24, 33-100 Tarnów	1 200 000,00	Wyremontowany zabytkowy budynek - przeznaczenie wyremontowanych lokali na cele społeczne oraz pod działalność	2025-2027	wprowadzone rozwiązania remontowe i termomodernizacyjne wpłyną pozytywnie na dostępność do budynku dla osób ze szczególnymi potrzebami	I Nowoczesna polityka mieszkaniowa miasta zwiększenie atrakcyjności obszaru rewitalizacji, jako miejsca do zamieszkania (1)

<sup>46</sup> W zasadniczej części przedsięwzięcia zlokalizowane są w sąsiedztwie obszaru rewitalizacji. Wpływają więc pozytywnie na rozwiązanie problemów zdiagnozowanych na OR, w szczególności na poprawę warunków mieszkaniowych, tworzenie przestrzeni przyjaznej mieszkańcom, przestrzeni dla działalności gospodarczej oraz wprowadzenie usług skierowanych do różnych grup społecznych – seniorów, os. ze szczególnymi potrzebami, zagrożonymi wykluczeniem.

16.	Renowacja budynku Wspólnoty Mieszkaniowej Nieruchomości Bóźnic 4a	Miejski Zarząd Budynków	Nie dotyczy	Remont dachu budynku wraz z otoczeniem	TAK	ul. Bóźnic 4a, 33-100 Tarnów	345 000,00	Wyremontowany budynek i poprawa bezpieczeństwa mieszkańców	2025-2027	wprowadzone rozwiązania remontowe i termomodernizacyjne wpłyną pozytywnie na dostępność do budynku dla osób ze szczególnymi potrzebami	I Nowoczesna polityka mieszkaniowa miasta zwiększenie atrakcyjności obszaru rewitalizacji, jako miejsca do zamieszkania (1)
17.	Renowacja budynku przy ul. Budowlana 9	Miejski Zarząd Budynków	Nie dotyczy	Remont budynku	TAK	ul. Budowlana 9, 33-100 Tarnów	600 000,00	Wyremontowany budynek, poprawa efektywności energetycznej i ekologicznej, poprawa estetyki, zwiększenie oferty miasta w zakresie wynajmu lokali mieszkalnych o podwyższonym standardzie	2025-2027	wprowadzone rozwiązania remontowe i termomodernizacyjne wpłyną pozytywnie na dostępność do budynku dla osób ze szczególnymi potrzebami	I Nowoczesna polityka mieszkaniowa miasta zwiększenie atrakcyjności obszaru rewitalizacji, jako miejsca do zamieszkania (1)
18.	Renowacja budynku przy ul. Franciszkańskiej 10-12	Miejski Zarząd Budynków	Nie dotyczy	Wykonanie instalacji ogrzewania etażowego z wyburzeniem pieców + wyburzenie budynku Franciszkańska 10 + remont elewacji z dociepleniem, docieplenie stropu, zagospodarowanie podwórka	TAK	ul. Franciszkańska 10-12, 33-100 Tarnów	1 500 000,00	Wyremontowany budynek, poprawa efektywności energetycznej i ekologicznej, poprawa estetyki, zwiększenie oferty miasta w zakresie wynajmu lokali mieszkalnych o podwyższonym standardzie	2025-2027	wprowadzone rozwiązania remontowe i termomodernizacyjne wpłyną pozytywnie na dostępność do budynku dla osób ze szczególnymi potrzebami	I Nowoczesna polityka mieszkaniowa miasta zwiększenie atrakcyjności obszaru rewitalizacji, jako miejsca do zamieszkania (1)
19.	Renowacja budynku przy ul. Kapitulna 12	Miejski Zarząd Budynków	Nie dotyczy	Remont generalny budynku wraz z uporządkowaniem podwórka	TAK	ul. Kapitulna 12, 33-100 Tarnów	500 000,00	Wyremontowany budynek, poprawa efektywności energetycznej i ekologicznej, poprawa estetyki, poprawa bezpieczeństwa mieszkańców, wyrównanie i podwyższenie standardów mieszkań, podniesienie standardu lokalu użytkowego przeznaczonego pod wynajem	2025-2027	wprowadzone rozwiązania remontowe i termomodernizacyjne wpłyną pozytywnie na dostępność do budynku dla osób ze szczególnymi potrzebami	I Nowoczesna polityka mieszkaniowa miasta zwiększenie atrakcyjności obszaru rewitalizacji, jako miejsca do zamieszkania (1)
20.	Renowacja budynków przy ul. Kolałtāja 3 i Westwalewiczka 4	Miejski Zarząd Budynków	Nie dotyczy	Remonty 2 budynków oraz otoczenia	TAK	ul. Kolałtāja 3 i ul. Westwalewiczka 4, 33-100 Tarnów	950 000,00	Wyremontowane 2 budynki, poprawa efektywności energetycznej i ekologicznej, poprawa estetyki, wyrównanie i podwyższenie standardów mieszkań, podniesienie standardu lokalu użytkowego przeznaczonego pod wynajem	2025-2027	wprowadzone rozwiązania remontowe i termomodernizacyjne wpłyną pozytywnie na dostępność do budynku dla osób ze szczególnymi potrzebami	I Nowoczesna polityka mieszkaniowa miasta zwiększenie atrakcyjności obszaru rewitalizacji, jako miejsca do zamieszkania (1)
21.	Renowacja ciągu budynków przy ul. Krakowska 16	Miejski Zarząd Budynków	Nie dotyczy	Remont generalny budynku wraz z otoczeniem	TAK	ul. Krakowska 16, 33-100 Tarnów	2 000 000,00	Wyremontowany budynek, poprawa efektywności energetycznej i ekologicznej, poprawa bezpieczeństwa mieszkańców, wyrównanie i podwyższenie standardów mieszkań, podniesienie standardu lokalu użytkowego przeznaczonego pod wynajem	2025-2027	wprowadzone rozwiązania remontowe i termomodernizacyjne wpłyną pozytywnie na dostępność do budynku dla osób ze szczególnymi potrzebami	I Nowoczesna polityka mieszkaniowa miasta zwiększenie atrakcyjności obszaru rewitalizacji, jako miejsca do zamieszkania (1)
22.	Renowacja budynku Wspólnoty Mieszkaniowej Nieruchomości Krupnicza 15 w Tarnowie	Miejski Zarząd Budynków	Nie dotyczy	Remont elewacji budynku	TAK	ul. Krupnicza 15, 33-100 Tarnów	700 000,00	Wyremontowany budynek, poprawa efektywności energetycznej i ekologicznej, poprawa estetyki	2025-2027	wprowadzone rozwiązania remontowe i termomodernizacyjne wpłyną pozytywnie na dostępność do budynku dla osób ze szczególnymi potrzebami	I Nowoczesna polityka mieszkaniowa miasta zwiększenie atrakcyjności obszaru rewitalizacji, jako miejsca do zamieszkania (1)
23.	Renowacja budynku Wspólnoty Mieszkaniowej Nieruchomości Kupiecka 4 w Tarnowie	Miejski Zarząd Budynków	Nie dotyczy	Remont elewacji budynku	TAK	ul. Kupiecka 4, 33-100 Tarnów	250 000,00	Wyremontowany budynek, poprawa efektywności energetycznej i ekologicznej, poprawa estetyki	2025-2027	wprowadzone rozwiązania remontowe i termomodernizacyjne wpłyną pozytywnie na dostępność do budynku dla osób ze szczególnymi potrzebami	I Nowoczesna polityka mieszkaniowa miasta zwiększenie atrakcyjności obszaru rewitalizacji, jako miejsca do zamieszkania (1)
24.	Renowacja budynku przy ul. Lwowska 3	Miejski Zarząd Budynków	Nie dotyczy	Remont generalny budynku wraz z podwórzem	TAK	ul. Lwowska 3, 33-100 Tarnów	2 500 000,00	Wyremontowany budynek, poprawa efektywności energetycznej i ekologicznej, poprawa estetyki, poprawa bezpieczeństwa mieszkańców, wyrównanie i podwyższenie standardów mieszkań	2025-2027	wprowadzone rozwiązania remontowe i termomodernizacyjne wpłyną pozytywnie na dostępność do budynku dla osób ze szczególnymi potrzebami	I Nowoczesna polityka mieszkaniowa miasta zwiększenie atrakcyjności obszaru rewitalizacji, jako miejsca do zamieszkania (1)
25.	Renowacja budynku przy ul. Lwowska 9	Miejski Zarząd Budynków	Nie dotyczy	Remont generalny budynku wraz z podwórzem, zmiana systemu ogrzewania na etażowe gazowe	TAK	ul. Lwowska 9, 33-100 Tarnów	2 800 000,00	Wyremontowany budynek, poprawa efektywności energetycznej i ekologicznej, poprawa estetyki, poprawa bezpieczeństwa mieszkańców, wyrównanie i podwyższenie standardów mieszkań	2025-2027	wprowadzone rozwiązania remontowe i termomodernizacyjne wpłyną pozytywnie na dostępność do budynku dla osób ze szczególnymi potrzebami	I Nowoczesna polityka mieszkaniowa miasta zwiększenie atrakcyjności obszaru rewitalizacji, jako miejsca do zamieszkania (1)
26.	Renowacja budynku przy ul. Malczewskiego 3-5, Krakowska 23	Miejski Zarząd Budynków	Nie dotyczy	Remont budynku wraz z podwórzem	TAK	ul. Malczewskiego 3-5, Krakowska 23, 33-100 Tarnów	1 200 000,00	Wyremontowany budynek, poprawa bezpieczeństwa mieszkańców	2025-2027	wprowadzone rozwiązania remontowe i termomodernizacyjne wpłyną pozytywnie na dostępność do budynku dla osób ze szczególnymi potrzebami	I Nowoczesna polityka mieszkaniowa miasta zwiększenie atrakcyjności obszaru rewitalizacji, jako miejsca do zamieszkania (1)
27.	Renowacja budynku przy ul. Matejki 9	Miejski Zarząd Budynków	Nie dotyczy	Remont budynku - Izolacja ścian fundamentowych, wykonanie elewacji	TAK	ul. Matejki 9, 33-100 Tarnów	900 000,00	Wyremontowany budynek, poprawa efektywności energetycznej i ekologicznej, poprawa estetyki, poprawa bezpieczeństwa mieszkańców	2025-2027	wprowadzone rozwiązania remontowe i termomodernizacyjne wpłyną pozytywnie na dostępność do budynku dla osób ze szczególnymi potrzebami	I Nowoczesna polityka mieszkaniowa miasta zwiększenie atrakcyjności obszaru rewitalizacji, jako miejsca do zamieszkania (1)
28.	Renowacja budynku przy ul. Mościckiego 24	Miejski Zarząd Budynków	Nie dotyczy	Remont elewacji budynku oraz remont podwórka	TAK	ul. Mościckiego 24, 33-100 Tarnów	630 000,00	Wyremontowany budynek, poprawa efektywności energetycznej i ekologicznej, poprawa estetyki, poprawa bezpieczeństwa mieszkańców	2025-2027	wprowadzone rozwiązania remontowe i termomodernizacyjne wpłyną pozytywnie na dostępność do budynku dla osób ze szczególnymi potrzebami	I Nowoczesna polityka mieszkaniowa miasta zwiększenie atrakcyjności obszaru rewitalizacji, jako miejsca do zamieszkania (1)

29.	Renowacja budynku przy ul. Nowy Świat 13	Miejski Zarząd Budynków	Nie dotyczy	Remont budynku - Wykonanie elewacji, malowanie klatki schodowej	TAK	ul. Nowy Świat 13, 33-100 Tarnów	250 000,00	Wyremontowany budynek, poprawa efektywności energetycznej i ekologicznej, poprawa estetyki	2025-2027	wprowadzone rozwiązania remontowe i termomodernizacyjne wpłyną pozytywnie na dostępność do budynku dla osób ze szczególnymi potrzebami	I Nowoczesna polityka mieszkaniowa miasta zwiększenie atrakcyjności obszaru rewitalizacji, jako miejsca do zamieszkania (1)
30.	Renowacja budynku przy ul. Panny Marii 15	Miejski Zarząd Budynków	Nie dotyczy	Remont generalny budynku wraz z podwórzem	TAK	ul. Panny Marii 15, 33-100 Tarnów	600 000,00	Wyremontowany budynek, poprawa efektywności energetycznej i ekologicznej, poprawa estetyki, poprawa bezpieczeństwa mieszkańców, wyrównanie i podwyższenie standardów mieszkań	2025-2027	wprowadzone rozwiązania remontowe i termomodernizacyjne wpłyną pozytywnie na dostępność do budynku dla osób ze szczególnymi potrzebami	I Nowoczesna polityka mieszkaniowa miasta zwiększenie atrakcyjności obszaru rewitalizacji, jako miejsca do zamieszkania (1)
31.	Renowacja budynku przy Placu Kościuszki 1	Miejski Zarząd Budynków	Nie dotyczy	Remont budynku wraz z podwórzem	TAK	Plac Kościuszki 1, 33-100 Tarnów	500 000,00	Wyremontowany budynek, poprawa efektywności energetycznej i ekologicznej, poprawa estetyki	2025-2027	wprowadzone rozwiązania remontowe i termomodernizacyjne wpłyną pozytywnie na dostępność do budynku dla osób ze szczególnymi potrzebami	I Nowoczesna polityka mieszkaniowa miasta zwiększenie atrakcyjności obszaru rewitalizacji, jako miejsca do zamieszkania (1)
32.	Renowacja budynku przy ul. Pułaskiego 91	Miejski Zarząd Budynków	Nie dotyczy	Remont pawilonów handlowo-usługowych	TAK	ul. Pułaskiego 91, 33-100 Tarnów	140 000,00	Podniesienie standardu wynajmowanych lokali użytkowych	2025-2027	wprowadzone rozwiązania remontowe i termomodernizacyjne wpłyną pozytywnie na dostępność do budynku dla osób ze szczególnymi potrzebami	I Nowoczesna polityka mieszkaniowa miasta zwiększenie atrakcyjności obszaru rewitalizacji, jako miejsca do zamieszkania (1)
33.	Renowacja ciągu budynków przy ul. Sowińskiego 4	Miejski Zarząd Budynków	Nie dotyczy	Remont - wykonanie hydroizolacji budynku oraz remont podwórza, zmiana sposobu ogrzewania	TAK	ul. Sowińskiego 4, 33-100 Tarnów	320 000,00	Poprawa stanu technicznego budynku wraz z otoczeniem	2025-2027	wprowadzone rozwiązania remontowe i termomodernizacyjne wpłyną pozytywnie na dostępność do budynku dla osób ze szczególnymi potrzebami	I Nowoczesna polityka mieszkaniowa miasta zwiększenie atrakcyjności obszaru rewitalizacji, jako miejsca do zamieszkania (1)
34.	Renowacja budynku Wspólnoty Mieszkaniowej Nieruchomości Waryńskiego 9 w Tarnowie	Miejski Zarząd Budynków	Nie dotyczy	Remont dachu budynku	TAK	ul. Waryńskiego 9, 33-100 Tarnów	280 000,00	Poprawa stanu technicznego budynku, poprawa efektywności energetycznej i ekologicznej, poprawa estetyki, poprawa bezpieczeństwa mieszkańców	2025-2027	wprowadzone rozwiązania remontowe i termomodernizacyjne wpłyną pozytywnie na dostępność do budynku dla osób ze szczególnymi potrzebami	I Nowoczesna polityka mieszkaniowa miasta zwiększenie atrakcyjności obszaru rewitalizacji, jako miejsca do zamieszkania (1)
35.	Renowacja budynku przy ul. Wilsona 63	Miejski Zarząd Budynków	Nie dotyczy	Remont elewacji budynku	TAK	ul. Wilsona 63, 33-100 Tarnów	350 000,00	Poprawa stanu technicznego budynku, poprawa efektywności energetycznej i ekologicznej, poprawa estetyki	2025-2027	wprowadzone rozwiązania remontowe i termomodernizacyjne wpłyną pozytywnie na dostępność do budynku dla osób ze szczególnymi potrzebami	I Nowoczesna polityka mieszkaniowa miasta zwiększenie atrakcyjności obszaru rewitalizacji, jako miejsca do zamieszkania (1)
36.	Rewitalizacja budynku przy ulicy Zakątnej 11	Miejski Zarząd Budynków	Nie dotyczy	Generalny remont kamienicy wraz z zagospodarowaniem podwórka (miasto jest właścicielem obiektu w ¼ części)	TAK	ul. Zakątna 11 33-100 Tarnów	1 100 000,00	Wyremontowany wraz z podwórkami budynek w centrum miasta; zwiększenie oferty miasta w zakresie najmu lokali użytkowych	2025-2027	wprowadzone rozwiązania remontowe i termomodernizacyjne wpłyną pozytywnie na dostępność do budynku dla osób ze szczególnymi potrzebami	I Nowoczesna polityka mieszkaniowa miasta zwiększenie atrakcyjności obszaru rewitalizacji, jako miejsca do zamieszkania (1)
37.	Rewitalizacja budynku przy ulicy Wałowej 16	Miejski Zarząd Budynków	Nie dotyczy	Generalny remont kamienicy wraz z podwórkami	TAK	ul. Wałowa 16 33-100 Tarnów	500 000,00	Wyremontowany budynek w centrum miasta wraz z podwórkami; zwiększenie oferty miasta w zakresie najmu lokali użytkowych	2025-2027	wprowadzone rozwiązania remontowe i termomodernizacyjne wpłyną pozytywnie na dostępność do budynku dla osób ze szczególnymi potrzebami	I Nowoczesna polityka mieszkaniowa miasta zwiększenie atrakcyjności obszaru rewitalizacji, jako miejsca do zamieszkania (1)
38.	Na Rynku też są podwórka!	GMINA MIASTA TARNOWA	Organizacje pozarządowe, właściciele kamienic	Program, którego celem jest zagospodarowanie podwórek wewnętrznych kamienic przy południowej pierzei Rynku dla celów integracyjnych mieszkańców i odwiedzających Rynek osób z miasta jak i turystów	TAK	Podwórka z tyłu kamienic ul. Rynek 7, 8, 9, 10, 11 33-100 Tarnów	brak	Integracja mieszkańców oraz miejsce spotkań dla rodzin z dziećmi, ale także dla innych grup społecznych – seniorów, osób niepełnosprawnych. Stworzenie mini placu zabaw na rynku, miejsca spotkań dla młodzieży, punktu organizacji wydarzeń muzycznych i plastycznych	2025-2027	zapewniona zostanie dostępność do działań dla osób ze szczególnymi potrzebami poprzez m. in. likwidację barier architektonicznych.	I Nowoczesna polityka mieszkaniowa miasta zwiększenie atrakcyjności obszaru rewitalizacji, jako miejsca do zamieszkania (2)
39.	„Wpuścić zieleni na miasto!” - kampania zachęcająca do wprowadzania wszelkich form roślinnych do przestrzeni miejskiej,	Gmina Miasta Tarnowa	Organizacje pozarządowe, MRM, właściciele nieruchomości w centrum, WOŚ, ZDiK, WPIRI, Centrum Dialogu-Idea Tarnów	Wprowadzenie różnych form zieleni do ścisłego centrum miasta: system zachęcania przez miasto i NGOs (np. akcje rozdawania roślin za zużyte baterie <sup>47</sup> czy rozdawanie drzewek iglastych do posadzenia w okresie świątecznym); konstrukcje samonośne na kamienicach na starówce (kratownice, trejaże, pergole, systemy linek), po których pięć będą się winorośle, powojniki, bluszcze, winobluszcz lub kwiaty jak hortensje pnące, glicynie itp.), systemy właściwego posadzenia ww. roślin, systemy nawadniające i zraszające – wykorzystanie wody deszczowej z dachów (ogrody deszczowe, zielone dachy itp.).	TAK	Obszar rewitalizacji – centrum miasta: starówka	brak	Zazielenienie centrum miasta – przede wszystkim starówki, która słynie z szarej infrastruktury (brakuje tutaj drzew i krzewów i kwiatów), co ociepli surowy charakter zabytkowych kamienic, zachęci do spacerów po wąsko zabudowanym centrum i zapewni cień, poprawi walory oddechowe i zapachowe w centrum a wraz z uruchomionymi poidłkami dla ptaków, przywróci ich obecność w starym mieście.	2025-2027	zapewniona zostanie dostępność do działań dla osób ze szczególnymi potrzebami poprzez m. in. likwidację barier architektonicznych.	I Nowoczesna polityka mieszkaniowa miasta zwiększenie atrakcyjności obszaru rewitalizacji, jako miejsca do zamieszkania (2)

<sup>47</sup> WOŚ przeprowadził taką akcję w listopadzie 2023 r. przed budynkiem BWA na ul. Wałowej 25 i cieszyła się ona ogromnym zainteresowaniem mieszkańców i została bardzo dobrze przez nich przyjęta (długa kolejka mieszkańców czekała cierpliwie na u. Wałowej na swoją kolej by oddać zużyte baterie i otrzymać gratisową roślinkę).



40.	Marcinka całą dobę	Gmina Miasta Tarnowa	MRM	Ożywienie więzi społecznych tarnowian: utworzenie tarnowskiego centrum wolnego czasu, ożywienie i poszerzenie funkcji Parku Biegowego Marcinka. Zakup i budowa infrastruktury tj. (budowa niewielkiego drewnianego budynku pełniącego funkcję magazynu sprzętu, mikro gastronomii, strefy relaksu; zakup infrastruktury, m.in leżaki, profesjonalny sprzęt audiowizualny, zestaw do kina plenerowego, oświetlenie nastrojowe, kreatywne zabawki dla dzieci, itp.; budowa drogi dojazdowej do obiektu).	NIE Przedsięwzięcie wpłynie pozytywnie na mieszkańców OR jak i całego miasta, bowiem odpowiada na zdiagnozowane problemy dot. brakujących obszarów zieleni i rekreacji dostępnych dla wszystkich.	Park Biegowy Marcinka (łąki)	1 000 000 zł (minimalna wartość)	Zwiększenie atrakcyjności obszarów Góry Świętego Marcina	2025-2027	Dostęp do kultura, sportu, relacji, odpoczynku, budowania międzyludzkich.	I Nowoczesna polityka mieszkaniowa miasta zwiększenie atrakcyjności obszaru rewitalizacji, jako miejsca do zamieszkania (2)
41.	Opracowanie warunków dla współpracy partnerów społeczno-gospodarczych	Gmina Miasta Tarnowa	Podmioty gospodarcze, NGO	Wypracowanie kanonu warunków umożliwiających skuteczną współpracę podmiotów społecznych i gospodarczych	TAK	Cale miasto	brak	Utworzenie zbioru standardów warunków i zachowań umożliwiających podjęcie współpracy różnym podmiotom społecznym i gospodarczym szczególnie na obszarze rewitalizacji	2025-2027	zapewniona zostanie dostępność do działań dla osób ze szczególnymi potrzebami poprzez m. in. likwidację barier architektonicznych.	I Nowoczesna polityka mieszkaniowa miasta zwiększenie atrakcyjności obszaru rewitalizacji, jako miejsca do zamieszkania (3)
42.	„Sztuka miejsca szuka!” - promocja talentów oraz umożliwienie lokalnym twórcom prezentacji swoich dzieł.	Gmina Miasta Tarnowa	NGOs, placówki edukacyjne – Liceum Plastyczne, Szkoła Muzyczna	Promocja talentów z Tarnowa i okolic wraz z prezentacją ich dzieł. Cykliczne wystawy, recitale, pokazy i spotkania autorskie mogą odbywać się na starówce np. w Zaulku Spycimira czy Łokietki.	TAK	Obszar rewitalizacji – centrum miasta: starówka	brak	Ożywienie placów miejskich w centrum – Zaułek Spycimira, Zaułek Łokietka – poprzez promowanie lokalnych talentów z różnych obszarów sztuki (muzyka, pokazy mody, fotografia, koncerty, malarstwo, rzeźba, oratorstwo, poezja itp.)	2025-2027	zapewniona zostanie dostępność do działań dla osób ze szczególnymi potrzebami poprzez m. in. likwidację barier architektonicznych.	II Zintegrowana polityka społeczno-kulturalno- edukacyjna (1)
43.	Podziemia Rynku miejscem spotkań dla Tarnowian i turystów – Podziemny Rynek tętni życiem/Życie podziemnego Rynku	GMINA MIASTA TARNOWA	Właściciele kamienic w Rynku	Zabezpieczenie i odrestaurowanie podziemnych pomieszczeń znajdujących się pod płytą główną Rynku: południowa pierzeja Rynku	TAK	Ul. Rynek 7-12 33-100 Tarnów	brak	Pozyskanie pomieszczeń na działania społeczno-kulturowe (lochy jako miejsca o charakterze kulturowym, pełniące także funkcje społeczne – miejsce spotkań różnych grup społecznych. Miejsce to byłoby udostępnione także do zwiedzania turystom, stanowiąc atrakcję historyczną Starówki Tarnowa (legendy o podziemnej trasie wiodącej na wzgórze zamkowe Św. Marcina; ciekawe dzieje Spytki z Melsztyna zwanego Spycimirem	2025-2027	zapewniona zostanie dostępność do działań dla osób ze szczególnymi potrzebami poprzez m. in. likwidację barier architektonicznych.	II Zintegrowana polityka społeczno-kulturalno- edukacyjna (1)
44.	Budowa aktywnej strefy wypoczynku przy kamienicy Goldhammera 18 w Tarnowie	FHU FAMA Adrian Kijowski Ul. Katedralna 4, 33-100 Tarnów	Nie dotyczy	- Organizacja strefy wypoczynku z zapewnieniem bezpieczeństwa technicznego i energetycznego kamienicy tj. wykonanie termomodernizacji ścian kamienicy (wykonanie elewacji budynku), naprawa poszycia dachu oraz budowa fotowoltaiki na dachu. - Budowa strefy wypoczynku: zamontowanie ławki, podestu / sceny, zasadzenie zieleni, poprawa nawierzchni poprzez wprowadzenie chodników komunikacyjnych - Zabezpieczenie otaczającego placu temu (mury kamienicy) wykonując ich termomodernizację (elewacja, docieplenie ścian) - Naprawa dachu który rzutuje na teren powstającego placu (spadające elementy konstrukcyjne - fragmenty dachówki, obrywające się rynny) - Poprawa efektywności energetycznej poprzez zastosowanie paneli fotowoltaicznych.	TAK	Ul. Golhammera 18 w Tarnowie	2 000 000,00 zł	Utworzona 1 strefa wypoczynku zapewniająca prowadzenie działań o charakterze społeczno – kulturalno – edukacyjnym	2025-2027	zapewniona zostanie dostępność do działań dla osób ze szczególnymi potrzebami poprzez m. in. likwidację barier architektonicznych.	II Zintegrowana polityka społeczno-kulturalno- edukacyjna (1)

45.	Miejsce dla Młodych w centrum miasta	Organizacja pozarządowa, wspierana przez miejskie placówki edukacyjne i kulturalne	Młodzieżowa Rada Miasta, lokalne NGOs, miejskie instytucje kultury, artyści i lokalni przedsiębiorcy	<p>Projekt zakłada stworzenie miejsca dedykowanego młodym ludziom na ulicy Wałowej, inspirowanego koncepcją "Hej w Lubinie". Miejsce to ma służyć jako spotkanie, wymiana pomysłów oraz realizacja różnorodnych projektów.</p> <p>Program: Warsztaty artystyczne (malarstwo, rzeźba, fotografia itp.). Warsztaty edukacyjne (np. coding, programowanie, przedsiębiorczość). Wykłady i prezentacje na tematy ważne dla młodego pokolenia (np. zdrowie psychiczne, równouprawnienie, ekologia). Wydarzenia kulturalne (koncerty, pokazy filmowe, wystawy). Inicjatywy społeczne (wolontariat, pomoc lokalnym społecznościom). Promocja: Aktywna promocja miejsca oraz projektów poprzez różnorodne kanały komunikacji, w tym media społecznościowe, lokalne gazety, plakaty, oraz współpraca z lokalnymi influencerami i liderami opinii.</p>	TAK	Miejsce będzie zlokalizowane na ulicy Wałowej lub w jej bliskim sąsiedztwie, dostępne i atrakcyjne dla młodych ludzi z okolicznych dzielnic.	500 000 zł	<p>Miejsce zapewni: rozwój kompetencji i umiejętności młodych osób, rozwój kreatywności i przedsiębiorczości młodzieży poprzez dostęp do różnorodnych programów społ., edukacyjnych i kulturalnych, wzrost aktywności społecznej młodych osób, tworzenie i wspieranie inicjatyw młodzieżowych, tworzenie lokalnych partnerstw, realizację projektów oraz pomysłów młodych osób, kreowanie pozytywnego wizerunku dzielnicy poprzez aktywne zaangażowanie się w działania na rzecz lokalnej społeczności oraz promocję kultury i aktywności młodych ludzi, budowę więzi społecznych i wspólnoty lokalnej, wzrost świadomości społecznej wśród młodych, tworzenie tzw. „dobrych praktyk”.</p> <p>Młodzi ludzie będą zapraszać do swoich aktywności także młodszych i starszych, przez to przyczynią się do budowy międzypokoleniowego mostu dialogu, wsparcia i współpracy.</p>	2025-2027		II Zintegrowana polityka społeczno-kulturalno- edukacyjna (1)
46.	Różne oblicza sztuki - sztuka uliczna na starówce i nie tylko	Gmina Miasta Tarnowa	NGOs, artyści lokalni, regionalni i zapraszani z Polski i całego świata	<p>Uliczne teatry, pokazy kuglarzy, pokazy taneczne, a także malowanie przez artystów z dziećmi i młodzieżą zaniedbanych ścian starych kamienic, miejsc z wiatami śmietnikowymi, ścian wyciszających ruch ulicznych (takich jak wzdłuż Al. JPil) oraz celowo zbudowanych w tym celu i ustawionych na ul. Wałowej i w rynku ściankach.</p>	TAK	Obszar rewitalizacji i całego miasta	brak	<p>Ożywienie centrum miasta – działania rekreacyjne, społeczno-kulturowe, integrujące różne grupy społeczne, zapewniające bezpośredni kontakt zainteresowanego mieszkańca w każdym wieku z artystą i sztuką</p>	2025-2027	zapewniona zostanie dostępność do działań dla osób ze szczególnymi potrzebami poprzez m. in. likwidację barier architektonicznych.	II Zintegrowana polityka społeczno-kulturalno- edukacyjna (2)
47.	Promocja Tarnowa poprzez wymianę międzynarodową młodzieży	Gmina Miasta Tarnowa Wydział Komunikacji Społecznej Ul. Mickiewicza 2 33-100 Tarnów	Młodzieżowa Rada Miasta TCl	<ol style="list-style-type: none"> <li>1. Organizacja programu wymiany młodzieży w mieście Tarnów, obejmującego określony okres czasu, z udziałem grupy młodzieży z różnych krajów.</li> <li>2. Zapewnienie zakwaterowania, wyżywienia i opieki uczestnikom wymiany podczas ich pobytu w Tarnowie.</li> <li>3. Opracowanie różnorodnego programu aktywności obejmującego warsztaty, wykłady, wycieczki, gry i inne działania, które umożliwią młodzieży poznanie kultury, historii i życia społecznego w Tarnowie.</li> <li>4. Umożliwienie bezpośredniej interakcji i integracji między uczestnikami wymiany oraz lokalną społecznością tarnowską poprzez organizację spotkań, imprez i projektów społecznych.</li> <li>5. Zapewnienie wsparcia logistycznego i administracyjnego dla uczestników wymiany oraz personelu odpowiedzialnego za realizację programu.</li> <li>6. Ocena efektów i rezultatów wymiany, w tym zbieranie opinii i opinii uczestników oraz analiza osiągniętych celów projektu.</li> <li>7. Tworzenie raportu lub dokumentacji podsumowującej przebieg i rezultaty wymiany, w celu ewaluacji i propagowania podobnych inicjatyw w przyszłości.</li> </ol>	TAK	Obszar całego miasta – szczególnie jednak stare miasto Tarnowa	100 000 zł	<ol style="list-style-type: none"> <li>1. Promowanie międzykulturowej wymiany i zrozumienia poprzez bezpośredni kontakt i interakcję między młodzieżą z różnych krajów.</li> <li>2. Wspieranie rozwoju umiejętności społecznych, komunikacyjnych i międzykulturowych uczestników poprzez udział w różnorodnych aktywnościach edukacyjnych i kulturowych.</li> <li>3. Zachęcanie do aktywnego uczestnictwa młodzieży w życiu społecznym poprzez promowanie wartości takich jak tolerancja, otwartość i współpraca.</li> <li>4. Tworzenie platformy do wymiany doświadczeń, pomysłów i perspektyw między młodymi ludźmi z różnych środowisk i kultur.</li> <li>5. Rozwijanie świadomości kulturowej i społecznej uczestników poprzez bezpośrednie doświadczenie życia w innym środowisku.</li> </ol>	2025-2027	Dostępność projektu oraz jego rezultatów jest kluczowym elementem w promowaniu zrozumienia międzykulturowego oraz budowaniu więzi między uczestnikami wymiany a społecznością lokalną. Zapewniona zostanie: 1. Dostępność informacji i cyfrowa 2. Dostępność fizyczna 4. Dostępność dla młodzieży z różnych grup wiekowych, poziomów wykształcenia i środowisk społecznych. W ten sposób można promować inkluzję i różnorodność. 5. Dostępność dla osób o różnych potrzebach	II Zintegrowana polityka społeczno-kulturalno- edukacyjna (2)

48.	Tarnowski kongres młodzieżowych rad	Gmina Miasta Tarnowa	MRM	<p>1. Spotkania i Warsztaty: Organizacja 3 dniowych spotkań i warsztatów dla członków młodzieżowych rad w celu wymiany doświadczeń, budowania umiejętności przywódczych, oraz rozwijania zdolności interpersonalnych.</p> <p>2. Konsultacje z Ekspertami: Zapraszanie ekspertów z różnych dziedzin, takich jak liderzy społeczności, przedstawiciele lokalnych władz czy specjaliści ds. rozwoju młodzieży, do udziału w konsultacjach i prezentacji.</p> <p>3. Budowanie Partnerstw: Promocja Działalności Młodzieżowych Rad: Kreowanie kampanii promocyjnych i mediów społecznościowych w celu zwiększenia świadomości i zainteresowania działalnością młodzieżowych rad.</p> <p>4. Uczestnictwo w Konferencjach i Kongresach Krajowych: Zachęcanie członków młodzieżowych rad do uczestnictwa w konferencjach i kongresach na poziomie krajowym w celu wymiany doświadczeń i zdobywania nowej wiedzy.</p>	TAK	Cały obszar miasta Obiekty kulturalne w mieście, Mościckie Centrum Sztuki	300 000 zł	<p>Tworzenie/budowa pozytywnych efektów dla młodych osób: 1. Rozwój Liderstwa 2. Partycypacja Społeczna: Zwiększenie zaangażowania młodzieży w życie społeczności lokalnej poprzez aktywne uczestnictwo w procesie podejmowania decyzji i projektach społecznych.</p> <p>3. Współpraca między sektorami (publicznym, prywatnym, społecznym) w celu skutecznego wsparcia inicjatyw młodzieżowych.</p> <p>4. Tworzenie zjednoczonej Społeczności Młodzieżowej: 5. Promocja Pozytywnego Wizerunku Młodzieży: 6. Budowa trwałych partnerstw 7. Realizacja projektów (nauka odpowiedzialności za swoje działania i pomysły) 8. Wspieranie Innowacji Społecznych:</p>	2025-2027	<p>Projekt dostępny dla różnorodnych grup młodzieżowych, uwzględniając różnice kulturowe, społeczne i edukacyjne. Zapewnienie łatwego dostępu do uczestnictwa w projektach, eliminując bariery finansowe, geograficzne czy logistyczne (możliwy udział online) Zapewnienie infrastruktury i wsparcia, które umożliwi uczestnictwo niezależnie od ewentualnych ograniczeń. Zapewnienie klarownych i zrozumiałych komunikatów - dostęp do informacji o projektach, wydarzeniach i innych aktywnościach. Aktywne działania na rzecz włączenia społecznego poprzez zachęcanie do uczestnictwa różnych grup młodzieżowych i promowanie równości szans; dostępność projektu dla uczniów i studentów, integrując go z programem edukacyjnym.</p>	II Zintegrowana polityka społeczno-kulturalno- edukacyjna (2)
49.	Modernizacja budynku przy ul. Szujskiego 66 oraz uzupełnienie jego funkcji poprzez realizację zadań skierowanych na MSP, osoby bezrobotne i niepełnosprawne dzięki współpracy z partnerami	TARR Ul. Szujskiego 66 33-100 Tarnów	Stowarzyszenie Ich lepsze jutro, Wojewódzki Urząd Pracy	<p>Dostosowanie całego budynku do potrzeb osób niepełnosprawnych, termomodernizacja, uniezależnienie budynku od zewnętrznego źródła prądu poprzez montaż instalacji fotowoltaicznej z wykorzystaniem ścian budynku, wykonanie parkingu podnoszącego komfort dostępu do budynku.</p>	NIE Przedsięwzięcie wpłynie pozytywnie na rozwiązanie problemów zdiagnozowanych na OR, takich jak bezrobocie, problemy społeczne rodzin z os. ze szczególnymi potrzebami oraz niskiego poziomu dialogu z NGOs	Ul. Szujskiego 66 33-100 Tarnów	3 000 000,00 zł	<p>Zmodernizowany i dostosowany do potrzeb ON i starszych budynek służący organizacjom zaangażowanym w rozwiązywanie problemów społecznych (Stow. Ich Lepsze Jutro, Ośrodek Kuratorski dla młodzieży, WUP, Wszechnica Edukacyjna TARR, Fundacja TARR)</p>	2025-2027	<p>zapewniona zostanie dostępność do działań dla osób ze szczególnymi potrzebami poprzez m. in. likwidację barier architektonicznych.</p>	II Zintegrowana polityka społeczno-kulturalno- edukacyjna (3)
50.	Bądźmy sobie życzliwi i pomocni - wieloletnia kampania społeczna włączająca wszystkie grupy społeczne i wiekowe do pełnowartościowego życia w mieście. Nawiązanie do Tarnowa – miasta wielu kultur i tradycji.	Gmina Miasta Tarnowa	NGOs, szczególnie te współpracujące z osobami ze szczególnymi potrzebami, CUS, Domy Pomocy Społecznej,	<p>Kampania społeczna ucząca jak pomagać i włączać do codziennego życia osoby ze szczególnymi potrzebami, obejmująca także akcje uświadamiające kierowcom autobusów miejskich (żeby spuścili platformę na wózki, odczekali dłużej gdy wchodzi osoba ze szczególnymi potrzebami itp.) ale i wszystkim kierowcom o kulturze na drodze i przejściach dla pieszych. Kampania prowadzona w mediach, podczas różnorodnych spotkań, w których wypowiadać się mogą specjaliści z danego obszaru tego szerokiego tematu bądź osoby dotknięte danym problemem, zastosowanie w przestrzeni publicznej emotikonów i piktogramów – np. w autobusach komunikacji publicznej i sieciach taksówkarzy różnych firm, w social mediach, na plakatach i bilbordach itp.</p>	TAK	Obszar rewitalizacji i całego miasta	brak	<p>Zwiększenie tolerancji i życzliwości dla innych – zarówno starszych jak i dzieci, chorych jak i niepełnosprawnych, inaczej ubierających się, cudzoziemców i innych grup społecznych (także etnicznych).</p>	2025-2027	<p>zapewniona zostanie dostępność do działań dla osób ze szczególnymi potrzebami poprzez m. in. likwidację barier architektonicznych.</p>	II Zintegrowana polityka społeczno-kulturalno- edukacyjna (3)

51.	„Dostępnostrada” - stworzenie trasy pasa dla osób niepełnosprawnych np. do urzędów, obniżenie krawężników, fugowanie	Gmina Miasta Tarnowa	Organizacje zrzeszające ON i współpracujące z osobami ze szczególnymi potrzebami	Zapewnienie ciągu komunikacyjnego do głównych siedzib urzędów, ośrodków zdrowia, szpitala w centrum, rynku, ul. Wałowej, kościoła, teatru, amfiteatru itp., dostępnego dla osób poruszających się wózkami, wspierającymi laskami, niedowidzącymi itp. czyli dla wszystkich grup osób ze szczególnymi potrzebami (uzupełnienie spoin w drogach na obszarze starego miasta, wybrukowanych mocno wystającą kostką, a najlepiej wybetonowanie w oznakowanym miejscu „ścieżki” umożliwiającej bezpieczny przejazd czy też przejście ww. osobom.	TAK	Obszar rewitalizacji – centrum miasta: starówka	brak	Zapewnienie dostępności architektonicznej osobom ze szczególnymi potrzebami do miejsc użyteczności publicznej, w których niejednokrotnie potrzebują załatwić sprawę urzędową, zdrowotną czy też chcą wziąć udział w wydarzeniu kulturalnym czy społecznym, organizowanym w ścisłym centrum (np. na rynku czy ul. Wałowej).  Przedsięwzięcie powiązane ściśle z przedsięwzięciem podstawowym nr 16 w tabeli 13.	2025-2027	zapewniona zostanie dostępność do działań dla osób ze szczególnymi potrzebami poprzez m. in. likwidację barier architektonicznych.	II Zintegrowana polityka społeczno-kulturalno- edukacyjna (3)
52.	Opracowanie instrumentów/narzędzi i systemu zarządzania włączenia społecznego	GMINA MIASTA TARNOWA	NGO	Opracowanie systemu i narzędzi zarządzania mechanizmami włączenia społecznego	TAK	Obszar rewitalizacji	brak	Wykorzystanie opracowanego systemu mechanizmów włączenia społecznego w celu skutecznej inkluzji społecznej grup najbardziej zagrożonych	2025-2027	zapewniona zostanie dostępność do działań dla osób ze szczególnymi potrzebami poprzez m. in. likwidację barier architektonicznych.	II Zintegrowana polityka społeczno-kulturalno- edukacyjna (3)

Źródło: opracowanie własne

## Rozdział V. Ramowy harmonogram oraz szacunkowe ramy finansowe Gminnego Programu Rewitalizacji

### V.1. Ramowy harmonogram Gminnego Programu Rewitalizacji

Przedsięwzięcia rewitalizacyjne zaplanowane w ramach Programu realizowane będą w okresie od 2024-2030. Planując przedsięwzięcia wzięto pod uwagę kolejność działań i osiągnięcia celów Programu. W tabeli 17 ramowo przedstawiono planowany okres realizacji przedsięwzięć ujętych w danym celu strategicznym.

Tabela 17. Ramowy harmonogram realizacji programu rewitalizacji

Cele główne rewitalizacji i GPR	Okres realizacji						
	2024	2025	2026	2027	2028	2029	2030
<i>Lata realizacji</i>							
<b>I. Nowoczesna polityka mieszkaniowa miasta - zwiększenie atrakcyjności obszaru rewitalizacji, jako miejsca do zamieszkania</b>							
<b>II. Zintegrowana polityka społeczno-kulturalno-edukacyjna, koordynowana przez interesariuszy - wzmocnienie roli kapitału społecznego i stopnia integracji lokalnej</b>							
<b>III. Proprzedsiębiorcza polityka gospodarcza - Zwiększenie atrakcyjności obszaru rewitalizacji dla działalności gospodarczej</b>							

Źródło: opracowanie własne.

### V.2. Szacunkowe ramy finansowe Gminnego Programu Rewitalizacji

Szacunkowe ramy finansowe Programu stanowią sumę całkowitej wartości planowanych przedsięwzięć. Środki te będą pochodzić z różnych źródeł, w tym z budżetu miasta.

W tabeli nr 18 przedstawiono łączne szacunkowe koszty, źródła finansowania oraz wskaźniki dla wiązek przedsięwzięć rewitalizacyjnych, podstawowych przedsięwzięć rewitalizacyjnych oraz przedsięwzięć uzupełniających, dla których te dane są dostępne.

Opis ww. wiązek przedsięwzięć rewitalizacyjnych, zwanych inaczej wiązkami projektów, jak też zestawienie 9. wiązek przewidzianych do dofinansowania z FEM działanie 7.4, prezentuje punkt VII.3. na stronach 157 i dalszych niniejszego GPR i tabela 22. Analizowane wiązki zbudowane są z większego przedsięwzięcia inwestycyjnego oraz grupy mniejszych przedsięwzięć, tzw. miękkich, o niższej wartości, mających najczęściej charakter animacyjny. Przedsięwzięcia tworzące daną wiązkę będą składane łącznie, tak by spełnione zostały warunki Programu FEM, w szczególności pod kątem minimalnej wartości wydatków kwalifikowalnych oraz proporcji funduszy EFRR i EFS+. Możliwe jest zgłaszanie do dofinansowania wybranej grupy projektów z danej wiązki lub zgłoszenie pojedynczego projektu, pod warunkiem spełnienia ww. warunków Programu FEM.

Tabela 18. Szacunkowe koszty, źródła finansowania i wskaźniki (FEM 2021-2027) wiązek przedsięwzięć, podstawowych przedsięwzięć rewitalizacyjnych oraz przedsięwzięć uzupełniających

Skrócona nazwa wiązki* przedsięwzięć	Realizacji celu rewitalizacji GPR przez wiązkę przedsięwzięć	Skumulowana wartość wskaźnika dla wiązki przedsięwzięć - wskaźnik z FEM 2021-2027 (dot. priorytet 7)	Lp.	Numer projektu (wg tabel 15 i 16)	Przedsięwzięcie	Nazwa beneficjenta	Planowany zakres wiązki przedsięwzięć (zakres poszczególnych przedsięwzięć ujęto w tabeli 15 i 16)	Szacowana wartość wiązki przedsięwzięć	Szacowana wartość przedsięwzięcia	Wskaźnik zgodności z FEM - priorytet 7**	Planowany maksymalny okres realizacji	Planowania źródło finansowania	Działanie FEM 2021-2027	Cel polityki UE	Szacunkowa wartość wkładu UE	Szacunkowa wartość wkładu FEM 2021-2027 - Działanie 7.4***	ŚRODKI WŁASNE	w tym własne publiczne	w tym własne prywatne	ŚRODKI INNE (w tym krajowe)	Wzajemne powiązania wiązek przedsięwzięć
<b>Przedsięwzięcia podstawowe</b>																					
<b>WIĄZKA NR 1</b>																					
Renowacja budynków wielorodzinnych	I Nowoczesna polityka mieszkaniowa miasta zwiększenie atrakcyjności obszaru rewitalizacji, jako miejsca do zamieszkania	WLWK-PLRO147 - Liczba wspartych budynków mieszkalnych zlokalizowanych na rewitalizowanych obszarach 4	1	11	Renowacja budynku przy ul. Brodzińskiego 23	Miejski Zarząd Budynków Sp. z o.o.	Zmiana systemu ogrzewania na etażowe gazowe lub elektryczne  Zwiększenie bezpieczeństwa mieszkańców, redukcja emisji gazów i pyłów do atmosfery  Poprawa estetyki i bezpieczeństwa na wewnętrznych podwórkach kamienic	2 050 000,00 zł	150 000,00 zł	2	2025-2027	FEM 2021-2027 Priorytet 7. Fundusze europejskie dla wspólnot lokalnych	7.4	CP 5(i) (EFRR)	1 500 000,00 zł	1 500 000,00 zł	550 000,00 zł	0,00 zł	550 000,00 zł	0	II, III, VI, VII
			2	12	Renowacja budynku przy ul. Brodzińskiego 24				FEM 2021-2027 Priorytet 7. Fundusze europejskie dla wspólnot lokalnych	7.4	CP 5(i) (EFRR)										
			3	10	Renowacja budynku przy ul. Goldammera 6				FEM 2021-2027 Priorytet 7. Fundusze europejskie dla wspólnot lokalnych	7.4	CP 5(i) (EFRR)										
			4	13	Renowacja budynku przy ul. Prostopadła 13				FEM 2021-2027 Priorytet 7. Fundusze europejskie dla wspólnot lokalnych	7.4	CP 5(i) (EFRR)										
<b>WIĄZKA NR II</b>																					
Zielona rewitalizacja przestrzeni publicznych wraz z Tarnowskim Szlakiem Maszkaronów	I Nowoczesna polityka mieszkaniowa miasta zwiększenie atrakcyjności obszaru rewitalizacji, jako miejsca do zamieszkania  II Zintegrowana polityka społeczno-kulturalno-edukacyjna	WLWK-PLRO146 - Powierzchnia obszarów objętych rewitalizacją 2,17825  WLWK-PLRO199 - Liczba projektów, w których sfinansowano koszty racjonalnych usprawnień dla osób z niepełnosprawnościami (EFRR/FST/FS) 20  WLWK-PLRO148 - Liczba wspartych obiektów infrastruktury (innych niż budynki mieszkalne) zlokalizowanych na rewitalizowanych obszarach 2  WLWK-PLRR048 - Liczba ludności zamieszkującej obszar rewitalizacji 25350	5	22	Zagospodarowanie skweru im. Witolda Rogoyskiego w Tamowie	Gmina Miasta Tarnowa	Zagospodarowanie lub/ rewitalizacja zielonych przestrzeni miejskich (sadzenie drzew, parki kieszonek, zielone przystanki, ścieżki przyrodnicze), zwiększenie dostępności dla osób ze szczególnymi potrzebami, uatrakcyjnienie starego miasta Maszkaronową Aleją Gwiazd	6 944 000,00 zł	100 000,00 zł	3, 4	2025-2027	FEM 2021-2027 Priorytet 7. Fundusze europejskie dla wspólnot lokalnych	7.4	CP 5(i) (EFRR)	5 080 975,61 zł	5 080 975,61 zł	1 863 024,39 zł	1 863 024,39 zł	0,00 zł	0	I, III, IV, V, VI, VII, VIII, IX
			6	25	Piaszkówka bez barier				FEM 2021-2027 Priorytet 7. Fundusze europejskie dla wspólnot lokalnych	7.4	CP 5(i) (EFRR)										
			7	27	„Schładzamy Tarnów” – opracowanie i wdrożenie programu rozwoju i zagospodarowania przestrzeni zielonych w mieście				FEM 2021-2027 Priorytet 7. Fundusze europejskie dla wspólnot lokalnych	7.4	CP 5(i) (EFRR)										
			8	29	Rewitalizacja Parku „Plant Jakubowskiego”				FEM 2021-2027 Priorytet 7. Fundusze europejskie dla wspólnot lokalnych	7.4	CP 5(i) (EFRR)										
			9	37	Rozwój zielonych przystanków				FEM 2021-2027 Priorytet 7. Fundusze europejskie dla wspólnot lokalnych	7.4	CP 5(i) (EFRR)										

Skrócona nazwa wiązki* przedsięwzięć	Realizacji celu rewitalizacji GPR przez wiązkę przedsięwzięć	Skumulowana wartość wskaźnika dla wiązki przedsięwzięć - wskaźnik z FEM 2021-2027 (dot. priorytet 7)	Lp.	Numer projektu (wg tabel 15 i 16)	Przedsięwzięcie	Nazwa beneficjenta	Planowany zakres wiązki przedsięwzięć (zakres poszczególnych przedsięwzięć ujęto w tabeli 15 i 16)	Szacowana wartość wiązki przedsięwzięć	Szacowana wartość przedsięwzięcia	Wskazanie zgodności z FEM - priorytet 7**	Planowany maksymalny okres realizacji	Planowania źródło finansowania	Działanie FEM 2021-2027	Cel polityki UE	Szacunkowa wartość wkładu UE	Szacunkowa wartość wkładu FEM 2021-2027 - Działanie 7.4***	ŚRODKI WŁASNE	w tym własne publiczne	w tym własne prywatne	ŚRODKI INNE (w tym krajowe)	Wzajemne powiązania wiązek przedsięwzięć
			10	41	Rozwój parków kieszonek				1 000 000,00 zł	3, 4	2025-2027	FEM 2021-2027 Priorytet 7. Fundusze europejskie dla wspólnot lokalnych	7.4	CP 5(i) (EFRR)							
			11	54	Śladami przyrody po ścieżce dydaktycznej w Parku Piaskówka w Tarnowie – plenerowa edukacja ekologiczna				100 000,00 zł	3	2025-2027	FEM 2021-2027 Priorytet 7. Fundusze europejskie dla wspólnot lokalnych	7.4	CP 5(i) (EFRR)							
			12	63	Maszkaranowa Aleja Gwiazd (tzw. Tarnowski Szlak Maszkaronów)				1 000 000,00 zł	3, 5	2025-2027	FEM 2021-2027 Priorytet 7. Fundusze europejskie dla wspólnot lokalnych	7.4	CP 5(i) (EFRR)							
			13	71	Tarnowski dzień miejskiego ogrodnika				14 000,00 zł	5	2025-2027	FEM 2021-2027 Priorytet 7. Fundusze europejskie dla wspólnot lokalnych	7.4	CP 5(i) (EFRR)							
<b>WIĄZKA NR III</b>																					
Nowe Przestrzenie Zdarzeń	I Nowoczesna polityka mieszkaniowa miasta zwiększenie atrakcyjności obszaru rewitalizacji, jako miejsca do zamieszkania	WLWK-PLRO148 - Liczba wspartych obiektów infrastruktury (innych niż budynki mieszkalne) zlokalizowanych na rewitalizowanych obszarach 2	14	44	Nowe przestrzenie zdarzeń - Zagospodarowanie terenu zlokalizowanego na odcinku od mostu w ciągu ul. Dąbrowskiego do mostu w ciągu ul. Mostowej	Gmina Miasta Tarnowa	Zagospodarowanie terenu zlokalizowanego na odcinku od mostu w ciągu ul. Dąbrowskiego do mostu w ciągu ul. Mostowej Podgrodzie XXI wieku - Remont pl. Morawskiego wraz z ul. Klasztorną w Tarnowie	4 900 000,00 zł	4 400 000,00 zł	3, 4	2025-2027	FEM 2021-2027 Priorytet 7. Fundusze europejskie dla wspólnot lokalnych	7.4	CP 5(i) (EFRR)	3 585 365,86 zł	3 585 365,86 zł	1 314 634,14 zł	1 314 634,14 zł	0,00 zł	0	I, II, VI, VII
			15	45	Nowe Przestrzenie zdarzeń - Podgrodzie XXI wieku - Remont pl. Morawskiego wraz z ul. Klasztorną w Tarnowie				500 000,00 zł	3, 4	2025-2027	FEM 2021-2027 Priorytet 7. Fundusze europejskie dla wspólnot lokalnych	7.4	CP 5(i) (EFRR)							
<b>WIĄZKA NR IV</b>																					
Przedsięwzięcia związane z dodatkowymi funkcjami i poszerzoną ofertą społeczno-kulturalną Biblioteki Miejskiej w Tarnowie	II Zintegrowana polityka społeczno-kulturalno-edukacyjna	WLWK-PLRO148 - Liczba wspartych obiektów infrastruktury (innych niż budynki mieszkalne) zlokalizowanych na rewitalizowanych obszarach 2	16	55	Rozbudowa i modernizacja Filii nr 12 Miejskiej Biblioteki Publicznej	Gmina Miasta Tarnowa	Rozbudowa i modernizacja budynków, poprawa efektywności energetycznej i ekologicznej, poprawa estetyki, podniesienie standardów budynku; wprowadzenie nowych funkcjonalności, stworzenie miejsca integrującego lokalną społeczność, umożliwiającego wsparcie społeczne np. młodzieży, osób skupionych wokół	5 500 000,00 zł	4 500 000,00 zł	1	2025-2027	FEM 2021-2027 Priorytet 7. Fundusze europejskie dla wspólnot lokalnych	7.4	CP 5(i) (EFRR)	4 024 390,25 zł	4 024 390,25 zł	1 475 609,75 zł	1 475 609,75 zł	0,00 zł	0	II, V, VI, VII, VIII, IX
			17	56	Rozbudowa i modernizacja budynku Biblioteki przy ul. Staszica 6				1 000 000,00 zł	1	2025-2027	FEM 2021-2027 Priorytet 7. Fundusze europejskie dla wspólnot lokalnych	7.4	CP 5(i) (EFRR)							

Skrócona nazwa wiązki* przedsięwzięć	Realizacji celu rewitalizacji GPR przez wiązkę przedsięwzięć	Skumulowana wartość wskaźnika dla wiązki przedsięwzięć - wskaźnik z FEM 2021-2027 (dot. priorytet 7)	Lp.	Numer projektu (wg tabel 15 i 16)	Przedsięwzięcie	Nazwa beneficjenta	Planowany zakres wiązki przedsięwzięć (zakres poszczególnych przedsięwzięć ujęto w tabeli 15 i 16)	Szacowana wartość wiązki przedsięwzięć	Szacowana wartość przedsięwzięcia	Wskazanie zgodności z FEM - priorytet 7**	Planowany maksymalny okres realizacji	Planowania źródło finansowania	Działanie FEM 2021-2027	Cel polityki UE	Szacunkowa wartość wkładu UE	Szacunkowa wartość wkładu FEM 2021-2027 - Działanie 7.4***	ŚRODKI WŁASNE	w tym własne publiczne	w tym własne prywatne	ŚRODKI INNE (w tym krajowe)	Wzajemne powiązania wiązek przedsięwzięć
							Polskiego Związku Niewidomych czy bezrobotnych.														
<b>WIĄZKA NR V</b>																					
Przedsięwzięcia edukacyjne i integrujące oraz rozwijające dialog, szczególnie wśród przedsiębiorców w oraz pozostałych grup mieszkańców i interesariuszy rewitalizacji	II Zintegrowana polityka społeczno-kulturalno-edukacyjna  III Proprzedsiębiorcza polityka gospodarcza - zwiększenie atrakcyjności obszaru rewitalizacji dla działalności gospodarczej	WLWK-PLRR048 - Liczba ludności zamieszkującej obszar rewitalizacji 25350  WLWK-PLRO148 - Liczba wspartych obiektów infrastruktury (innych niż budynki mieszkalne) zlokalizowanych na rewitalizowanych obszarach 2	18	64	Klub Młodego Robotyka (Młody Kreator – Dorosły Innowator)	Gmina Miasta Tarnowa	Rozwój partycypacji obywatelskiej, usprawnienie procesów konsultacji społecznych w Tamowie. Założeniem projektu jest animowanie procesów obywatelskich na terenie poszczególnych osiedli, a także animowanie innych procesów ogólnomiejskich. Poprawa warunków i wzrost dostępności Tamowskiego Centrum Przedsiębiorczości (TCP) dla lokalnego biznesu oraz lepsze wpisanie się TCP w rozwijającą się biznesowo i kulturalnie funkcjonalność ulicy Wałowej, przy której zlokalizowane jest TCP (stworzenie ogródka letniego dla Strefy Przedsiębiorców DESK).	4 030 500,00 zł	1 500 500,00 zł	5	2025-2027	FEM 2021-2027 Priorytet 7. Fundusze europejskie dla wspólnot lokalnych	7.4	CP 5(i) (EFRR)	2 949 146,35 zł	2 949 146,35 zł	1 081 353,65 zł	1 081 353,65 zł	0,00 zł	0	II, IV, VI, VII, VIII, IX
			19	65	Arytmetyka Mentalna – kursy dla dzieci i młodzieży				500 000,00 zł	5	2025-2027	FEM 2021-2027 Priorytet 7. Fundusze europejskie dla wspólnot lokalnych	7.4	CP 5(i) (EFRR)							
			20	85	Tamowski Tydzień Młodzieży				500 000,00 zł	5	2025-2027	FEM 2021-2027 Priorytet 7. Fundusze europejskie dla wspólnot lokalnych	7.4	CP 5(i) (EFRR)							
			21	104	Tamowskie Centrum Przedsiębiorczości – nowa odsłona współpracy z biznesem				1 500 000,00 zł	1	2025-2027	FEM 2021-2027 Priorytet 7. Fundusze europejskie dla wspólnot lokalnych	7.4	CP 5(i) (EFRR)							
			22	105	Letnia odsłona strefy przedsiębiorcy DESK				30 000,00 zł	5	2025-2027	FEM 2021-2027 Priorytet 7. Fundusze europejskie dla wspólnot lokalnych	7.4	CP 5(i) (EFRR)							
<b>WIĄZKA NR VI</b>																					
Przedsięwzięcia związane z odnową i zwiększaniem funkcjonalności i dostępności przestrzeni publicznej oraz rozwojem oferty kulturalnej na obszarze rewitalizacji	I Nowoczesna polityka mieszkaniowa miasta zwiększenie atrakcyjności obszaru rewitalizacji, jako miejsca do zamieszkania  II Zintegrowana polityka społeczno-kulturalno-edukacyjna	WLWK-PLRO147 - Liczba wspartych budynków mieszkalnych zlokalizowanych na rewitalizowanych obszarach 1  WLWK-PLRO146 - Powierzchnia obszarów objętych rewitalizacją 0,7  WLWK-PLRR048 - Liczba ludności	23	18	Renowacja fasady oraz ocieplenie budynku przy ul. Wałowa 39	Gmina Miasta Tarnowa	Rewitalizacja przestrzeni publicznych i prowadzenie działań kulturalnych i społecznych, aktywizujących mieszkańców  Poprawa estetyki i dostępności centralnych	33 547 000,00 zł	300 000,00 zł	4	2025-2027	FEM 2021-2027 Priorytet 7. Fundusze europejskie dla wspólnot lokalnych	7.4	CP 5(i) (EFRR)	24 546 585,38 zł	24 546 585,38 zł	9 000 414,62 zł	8 889 073,16 zł	111 341,46 zł	0	I, II, III, IV, V, VII, VIII, IX
			24	32	Rewitalizacja ulicy Wałowej i Placu Ofiar Katynia. Etap I: partycypacyjne opracowanie koncepcji działań, potrzeb i rozwiązań; wykonanie				26 370 000,00 zł	3, 4, 5, 6	2025-2027	FEM 2021-2027 Priorytet 7. Fundusze europejskie dla wspólnot lokalnych	7.4	CP 5(i) (EFRR)							



Skrócona nazwa wiązki* przedsięwzięć	Realizacji celu rewitalizacji GPR przez wiązkę przedsięwzięć	Skumulowana wartość wskaźnika dla wiązki przedsięwzięć - wskaźnik z FEM 2021-2027 (dot. priorytet 7)	Lp.	Numer projektu (wg tabel 15 i 16)	Przedsięwzięcie	Nazwa beneficjenta	Planowany zakres wiązki przedsięwzięć (zakres poszczególnych przedsięwzięć ujęto w tabeli 15 i 16)	Szacowana wartość wiązki przedsięwzięć	Szacowana wartość przedsięwzięcia	Wskaźanie zgodności z FEM - priorytet 7**	Planowany maksymalny okres realizacji	Planowania źródło finansowania	Działanie FEM 2021-2027	Cel polityki UE	Szacunkowa wartość wkładu UE	Szacunkowa wartość wkładu FEM 2021-2027 - Działanie 7.4***	ŚRODKI WŁASNE	w tym własne publiczne	w tym własne prywatne	ŚRODKI INNE (w tym krajowe)	Wzajemne powiązania wiązek przedsięwzięć			
III Przedsiębiorcza polityka gospodarcza - zwiększenie atrakcyjności obszaru rewitalizacji dla działalności gospodarczej	zamieszkującej obszar rewitalizacji 25350  WLWK-PLRO148 - Liczba wspartych obiektów infrastruktury (innych niż budynki mieszkalne) zlokalizowanych na rewitalizowanych obszarach 3  WLWK-PLRO199 - Liczba projektów, w których sfinansowano koszty racjonalnych usprawnień dla osób z niepełnosprawnościami (EFRR/FST/FS) 2	projektu Etap II: modernizacja infrastruktury Etap III: wprowadzenie planowanych działań kulturalnych i społecznych	25	49	Promocja Tarnowa poprzez organizację imprez studyjnych dla biur podróży i dziennikarzy, organizację spacerów po centrum oraz wydawnictwo dla mieszkańców i turystów na lata 2023-2027	(popularnych) przestrzeni miejskich w obszarze rewitalizacji		700 000,00 zł	5	2025-2027	FEM 2021-2027 Priorytet 7. Fundusze europejskie dla wspólnot lokalnych	7.4	CP 5(i) (EFRR)											
			26	67	Taroffska Przestrzeń Tańca			15 000,00 zł	5	2025-2027	FEM 2021-2027 Priorytet 7. Fundusze europejskie dla wspólnot lokalnych	7.4	CP 5(i) (EFRR)											
			27	72	Niedziela w Parku			12 000,00 zł	5	2025-2027	FEM 2021-2027 Priorytet 7. Fundusze europejskie dla wspólnot lokalnych	7.4	CP 5(i) (EFRR)											
			28	73	Solski Społecznie			300 000,00 zł	5	2025-2027	FEM 2021-2027 Priorytet 7. Fundusze europejskie dla wspólnot lokalnych	7.4	CP 5(i) (EFRR)											
			29	74	Solski dzieciom – półkolonie teatralne (8 półkolonii)			560 000,00 zł	5	2025-2027	FEM 2021-2027 Priorytet 7. Fundusze europejskie dla wspólnot lokalnych	7.4	CP 5(i) (EFRR)											
			30	76	TarNOC – edycja 3-5			700 000,00 zł	5	2025-2027	FEM 2021-2027 Priorytet 7. Fundusze europejskie dla wspólnot lokalnych	7.4	CP 5(i) (EFRR)											
			31	78	Ludwiś w eduAKCJI			300 000,00 zł	5	2025-2027	FEM 2021-2027 Priorytet 7. Fundusze europejskie dla wspólnot lokalnych	7.4	CP 5(i) (EFRR)											
			32	79	Tarnów 365 – trzy edycje			600 000,00 zł	3, 5	2025-2027	FEM 2021-2027 Priorytet 7. Fundusze europejskie dla wspólnot lokalnych	7.4	CP 5(i) (EFRR)											
			33	80	Tarnów Pelen Blasku – cztery edycje			60 000,00 zł	5	2025-2027	FEM 2021-2027 Priorytet 7. Fundusze europejskie dla wspólnot lokalnych	7.4	CP 5(i) (EFRR)											

Skrócona nazwa wiązki* przedsięwzięć	Realizacji celu rewitalizacji GPR przez wiązkę przedsięwzięć	Skumulowana wartość wskaźnika dla wiązki przedsięwzięć - wskaźnik z FEM 2021-2027 (dot. priorytet 7)	Lp.	Numer projektu (wg tabel 15 i 16)	Przedsięwzięcie	Nazwa beneficjenta	Planowany zakres wiązki przedsięwzięć (zakres poszczególnych przedsięwzięć ujęto w tabeli 15 i 16)	Szacowana wartość wiązki przedsięwzięć	Szacowana wartość przedsięwzięcia	Wskazanie zgodności z FEM - priorytet 7**	Planowany maksymalny okres realizacji	Planowania źródło finansowania	Działanie FEM 2021-2027	Cel polityki UE	Szacunkowa wartość wkładu UE	Szacunkowa wartość wkładu FEM 2021-2027 - Działanie 7.4***	ŚRODKI WŁASNE	w tym własne publiczne	w tym własne prywatne	ŚRODKI INNE (w tym krajowe)	Wzajemne powiązania wiązek przedsięwzięć	
			34	83	Realizacja cyklicznych wydarzeń kulturalnych na Tarnowskiej Starówce:- Szanty na Tarnowskiej Starówce- STARÓWKA HIP-HOP FESTIVAL- STARÓWKA JAZZ FESTIVAL- Dzień Hetmański			450 000,00 zł	5		2025-2027	FEM 2021-2027 Priorytet 7. Fundusze europejskie dla wspólnot lokalnych	7.4	CP 5(i) (EFRR)								
			35	91	Otwarta Kultura			1 200 000,00 zł	5		2025-2027	FEM 2021-2027 Priorytet 7. Fundusze europejskie dla wspólnot lokalnych	7.4	CP 5(i) (EFRR)								
			36	92	Aktywne Centrum			800 000,00 zł	5		2025-2027	FEM 2021-2027 Priorytet 7. Fundusze europejskie dla wspólnot lokalnych	7.4	CP 5(i) (EFRR)								
			37	93	Panel koordynacji KULTURA.TARNOW.PL			80 000,00 zł	5		2025-2027	FEM 2021-2027 Priorytet 7. Fundusze europejskie dla wspólnot lokalnych	7.4	CP 5(i) (EFRR)								
			38	101	Organizacja wydarzeń na starówce: targi świąteczne, Dionizje, Jarmark Galicyjski			1 000 000,00 zł	5		2025-2027	FEM 2021-2027 Priorytet 7. Fundusze europejskie dla wspólnot lokalnych	7.4	CP 5(i) (EFRR)								
			39	102	Stworzenie filmu dokumentalnego 45-70 min oraz wielowymiarowej instalacji multimedialnej na ulicy Wałowej.			100 000,00 zł	5		2025-2027	FEM 2021-2027 Priorytet 7. Fundusze europejskie dla wspólnot lokalnych	7.4	CP 5(i) (EFRR)								
<b>WIĄZKA NR VII</b>																						
Przedsięwzięcia wspierające aktywność fizyczną i aktywny wypoczynek oraz aktywizujące dla mieszkańców i wzmacniające więzi	I Nowoczesna polityka mieszkaniowa miasta zwiększenie atrakcyjności obszaru rewitalizacji, jako miejsca do zamieszkania II Zintegrowana polityka społeczno-kulturalno-edukacyjna	WLWK-PLRO146 - Powierzchnia obszarów objętych rewitalizacją 3,5 WLWK-PLRR048 - Liczba ludności zamieszkującej obszar rewitalizacji 25350	40	30	Kantoria centrum wypoczynku i rekreacji	Gmina Miasta Tarnowa	Rewitalizacja przestrzeni publicznych i prowadzenie działań związanych z aktywnym wypoczynkiem Integracja społeczna mieszkańców i rewitalizacja terenów zielonych	27 020 908,00 zł	24 096 908,00 zł	3, 4		2025-2027	FEM 2021-2027 Priorytet 7. Fundusze europejskie dla wspólnot lokalnych	7.4	CP 5(i) (EFRR)	19 771 396,10 zł	19 771 396,10 zł	7 249 511,90 zł	7 008 048,49 zł	241 463,41 zł	0	I, II, III, IV, V, VI, VIII, IX
			41	69	Powstanie Pokoleń – organizacja pikniku historycznego, wspólnego śpiewania w rocznicę wybuchu Powstania Warszawskiego przy Pałacyku BWA w Parku Strzeleckim			12 000,00 zł	5		2025-2027	FEM 2021-2027 Priorytet 7. Fundusze europejskie dla wspólnot lokalnych	7.4	CP 5(i) (EFRR)								
			42	70	Park Piaskówka na sportowo – cykl bezpłatnych zajęć			12 000,00 zł	5		2025-2027	FEM 2021-2027 Priorytet 7. Fundusze europejskie dla wspólnot lokalnych	7.4	CP 5(i) (EFRR)								

Skrócona nazwa wiązki* przedsięwzięć	Realizacji celu rewitalizacji GPR przez wiązkę przedsięwzięć	Skumulowana wartość wskaźnika dla wiązki przedsięwzięć - wskaźnik z FEM 2021-2027 (dot. priorytet 7)	Lp.	Numer projektu (wg tabel 15 i 16)	Przedsięwzięcie	Nazwa beneficjenta	Planowany zakres wiązki przedsięwzięć (zakres poszczególnych przedsięwzięć ujęto w tabeli 15 i 16)	Szacowana wartość wiązki przedsięwzięć	Szacowana wartość przedsięwzięcia	Wskazanie zgodności z FEM - priorytet 7**	Planowany maksymalny okres realizacji	Planowania źródło finansowania	Działanie FEM 2021-2027	Cel polityki UE	Szacunkowa wartość wkładu UE	Szacunkowa wartość wkładu FEM 2021-2027 - Działanie 7.4***	ŚRODKI WŁASNE	w tym własne publiczne	w tym własne prywatne	ŚRODKI INNE (w tym krajowe)	Wzajemne powiązania wiązek przedsięwzięć
			43	82	Rehabilitacja w wodzie i na ścianie – od dzieci do seniorów			900 000,00 zł	5	2025-2027		FEM 2021-2027 Priorytet 7. Fundusze europejskie dla wspólnot lokalnych	7.4	CP 5(i) (EFRR)							
			44	84	Tarnowskie Centrum Dialogu			2 000 000,00 zł	5	2025-2027		FEM 2021-2027 Priorytet 7. Fundusze europejskie dla wspólnot lokalnych	7.4	CP 5(i) (EFRR)							
<b>WIĄZKA NR VIII</b>																					
Poprawa funkcjonalności miejsc aktywizacji społecznej, edukacyjnej i kulturalnej	II Zintegrowana polityka społeczno-kulturalno-edukacyjna	WLWK-PLRO148 - Liczba wspartych obiektów infrastruktury (innych niż budynki mieszkalne) zlokalizowanych na rewitalizowanych obszarach 2	45	87	Modernizacja Domu Technika NOT w Tarnowie	Gmina Miasta Tarnowa	Poprawa funkcjonalności kamienic spełniających funkcje społeczne	3 830 777,96 zł	650 000,00 zł	1, 5	2025-2027	FEM 2021-2027 Priorytet 7. Fundusze europejskie dla wspólnot lokalnych	7.4	CP 5(i) (EFRR)	2 803 008,27 zł	2 803 008,27 zł	1 027 769,69 zł	853 379,45 zł	174 390,24 zł	0	II, IV, V, VI, VII, IX
			46	88	Rewitalizacja Sali lustrzanej wraz z zapleczem jako element aktywizacji społecznej i kulturalnej Starego miasta				3 180 777,96 zł	1	2025-2027	FEM 2021-2027 Priorytet 7. Fundusze europejskie dla wspólnot lokalnych	7.4	CP 5(i) (EFRR)							
<b>WIĄZKA NR IX</b>																					
Rewitalizacja historycznej części miasta wraz z rozwojem oferty społecznej	II Zintegrowana polityka społeczno-kulturalno-edukacyjna	WLWK-PLRR048 - Liczba ludności zamieszkującej obszar rewitalizacji 25350 WLWK-PLRO148 - Liczba wspartych obiektów infrastruktury (innych niż budynki mieszkalne) zlokalizowanych na rewitalizowanych obszarach 3	47	58	Centrum Aktywności Lokalnej	Komitet Opieki nad Zabytkami Kultury Żydowskiej w Tarnowie	Zachowanie materialnego dziedzictwa kulturowego wraz z rewitalizacją cennych zabytków oraz miejsc na tarnowskiej Starówce (Stara Łąźnia, Dzielnica Żydowska), zwiększenie świadomości i tożsamości mieszkańców miasta z historią miasta i regionu, edukacja i integracja międzykulturowa oraz wsparcie tarnowskich organizacji pozarządowych i pomoc w rozwiązywaniu problemów, z którymi się borykają (m. in. stworzenie nieformalnego mikropaństwa na obszarze Pasażu Tertila w Tarnowie i kawiarenki społecznej w centrum).	23 800 000,00 zł	200 000,00 zł	5	2025-2027	FEM 2021-2027 Priorytet 7. Fundusze europejskie dla wspólnot lokalnych	7.4	CP 5(i) (EFRR)	17 414 634,14 zł	17 414 634,14 zł	6 385 365,86 zł	0,00 zł	6 385 365,86 zł	0	II, IV, V, IV, VII, VIII
			48	59	Kawiarnia społeczna – „kawiarenka”				400 000,00 zł	5	2025-2027	FEM 2021-2027 Priorytet 7. Fundusze europejskie dla wspólnot lokalnych	7.4	CP 5(i) (EFRR)							
			49	60	Rewitalizacja Starej Łąźni				12 000 000,00 zł	1, 5	2025-2027	FEM 2021-2027 Priorytet 7. Fundusze europejskie dla wspólnot lokalnych	7.4	CP 5(i) (EFRR)							
			50	61	Dzielnica żydowska				11 000 000,00 zł	3, 4, 5	2025-2027	FEM 2021-2027 Priorytet 7. Fundusze europejskie dla wspólnot lokalnych	7.4	CP 5(i) (EFRR)							
			51	62	Turystyczno-sportowa Republika Sokolów				200 000,00 zł	3, 4	2025-2027	FEM 2021-2027 Priorytet 7. Fundusze europejskie dla wspólnot lokalnych	7.4	CP 5(i) (EFRR)							

Skrócona nazwa wiązek* przedsięwzięć	Realizacji celu rewitalizacji GPR przez wiązkę przedsięwzięć	Skumulowana wartość wskaźnika dla wiązki przedsięwzięć - wskaźnik z FEM 2021- 2027 (dot. priorytet 7)	Lp.	Numer projektu (wg tabel 15 i 16)	Przedsięwzięcie	Nazwa beneficjenta	Planowany zakres wiązek przedsięwzięć (zakres poszczególnych przedsięwzięć ujęto w tabeli 15 i 16)	Szacowana wartość wiązek przedsięwzięć	Szacowana wartość przedsięwzięcia	Wskazanie zgodności z FEM - priorytet 7**	Planowany maksymalny okres realizacji	Planowania źródło finansowania	Działanie FEM 2021- 2027	Cel polityki UE	Szacunkowa wartość wkładu UE	Szacunkowa wartość wkładu FEM 2021-2027 - Działanie 7.4***	ŚRODKI WŁASNE	w tym własne publiczne	w tym własne prywatne	ŚRODKI INNE (w tym krajowe)	Wzajemne powiązania wiązek przedsięwzięć
			52	1	Zmiana systemu ogrzewania	Miejski Zarząd Budynków Sp. z o.o.		450 000,00 zł	2	2025-2027	Inne źródła		CP 2(i) (EFRR)	310 975,61 zł	- zł	139 024,39 zł	0,00 zł	139 024,39 zł			
		WLWK-PLRO147 - Liczba wspartych budynków mieszkalnych zlokalizowanych na rewitalizowanych obszarach 1	53	2	Renowacja budynku przy ul. Tuchowskiej 76	Miejski Zarząd Budynków Sp. z o.o.		14 300 000,00 zł	2	2025-2027	FEM 2021-2027 Priorytet 7. Fundusze europejskie dla wspólnot lokalnych	7.4	CP 5(i) (EFRR)	10 463 414,63 zł	10 463 414,63 zł	3 836 585,37 zł	0,00 zł	3 836 585,37 zł			
		WLWK-PLRO147 - Liczba wspartych budynków mieszkalnych zlokalizowanych na rewitalizowanych obszarach 1	54	3	Renowacja budynku przy ul. Matejki 5	Miejski Zarząd Budynków Sp. z o.o.		3 100 000,00 zł	2	2025-2027	FEM 2021-2027 Priorytet 7. Fundusze europejskie dla wspólnot lokalnych	7.4	CP 5(i) (EFRR)	2 268 292,68 zł	2 268 292,68 zł	831 707,32 zł	0,00 zł	831 707,32 zł			
		WLWK-PLRO147 - Liczba wspartych budynków mieszkalnych zlokalizowanych na rewitalizowanych obszarach 1	55	4	Renowacja budynku przy ul. Bernardyńskiej 8	Miejski Zarząd Budynków Sp. z o.o.		2 000 000,00 zł	2	2025-2027	FEM 2021-2027 Priorytet 7. Fundusze europejskie dla wspólnot lokalnych	7.4	CP 5(i) (EFRR)	1 463 414,63 zł	1 463 414,63 zł	536 585,37 zł	0,00 zł	536 585,37 zł			
		WLWK-PLRO147 - Liczba wspartych budynków mieszkalnych zlokalizowanych na rewitalizowanych obszarach 1	56	5	Renowacja budynku przy ul. Św. Anny 9	Miejski Zarząd Budynków Sp. z o.o.		1 800 000,00 zł	2	2025-2027	FEM 2021-2027 Priorytet 7. Fundusze europejskie dla wspólnot lokalnych	7.4	CP 5(i) (EFRR)	1 317 073,17 zł	1 317 073,17 zł	482 926,83 zł	0,00 zł	482 926,83 zł			
		WLWK-PLRO147 - Liczba wspartych budynków mieszkalnych zlokalizowanych na rewitalizowanych obszarach 1	57	6	Renowacja budynku przy ul. Tuchowska 29	Miejski Zarząd Budynków Sp. z o.o.		1 300 000,00 zł	2	2025-2027	FEM 2021-2027 Priorytet 7. Fundusze europejskie dla wspólnot lokalnych	7.4	CP 5(i) (EFRR)	951 219,51 zł	951 219,51 zł	348 780,49 zł	0,00 zł	348 780,49 zł			
		WLWK-PLRO147 - Liczba wspartych budynków mieszkalnych zlokalizowanych na rewitalizowanych obszarach 1	58	7	Renowacja budynku przy ul. Tuchowska 96	Miejski Zarząd Budynków Sp. z o.o.		1 300 000,00 zł	2	2025-2027	FEM 2021-2027 Priorytet 7. Fundusze europejskie dla wspólnot lokalnych	7.4	CP 5(i) (EFRR)	951 219,51 zł	951 219,51 zł	348 780,49 zł	0,00 zł	348 780,49 zł			
		WLWK-PLRO147 - Liczba wspartych budynków mieszkalnych zlokalizowanych na rewitalizowanych obszarach 1	59	8	Renowacja budynku przy ul. Tuchowska 94	Miejski Zarząd Budynków Sp. z o.o.		1 200 000,00 zł	2	2025-2027	FEM 2021-2027 Priorytet 7. Fundusze europejskie dla wspólnot lokalnych	7.4	CP 5(i) (EFRR)	878 048,78 zł	878 048,78 zł	321 951,22 zł	0,00 zł	321 951,22 zł			
		WLWK-PLRO147 - Liczba wspartych budynków mieszkalnych zlokalizowanych na rewitalizowanych obszarach 1	60	9	Renowacja budynku przy ul. Dwernickiego 18	Miejski Zarząd Budynków Sp. z o.o.		1 400 000,00 zł	2	2025-2027	FEM 2021-2027 Priorytet 7. Fundusze europejskie dla wspólnot lokalnych	7.4	CP 5(i) (EFRR)	1 024 390,24 zł	1 024 390,24 zł	375 609,76 zł	0,00 zł	375 609,76 zł			
		WLWK-PLRO147 - Liczba wspartych budynków mieszkalnych zlokalizowanych na rewitalizowanych obszarach 1	61	14	Rewitalizacja budynku przy ulicy Krótkiej 6	Miejski Zarząd Budynków Sp. z o.o.		3 000 000,00 zł	2	2025-2027	FEM 2021-2027 Priorytet 7. Fundusze europejskie dla wspólnot lokalnych	7.4	CP 5(i) (EFRR)	2 195 121,95 zł	2 195 121,95 zł	804 878,05 zł	0,00 zł	804 878,05 zł			
		WLWK-PLRO147 - Liczba wspartych budynków mieszkalnych zlokalizowanych na	62	15	Działania rewitalizacyjne w ciągu budynków mieszczących się przy ulicy Weklerskiej pod numerami 3, 5, 6, 7, 11	Miejski Zarząd Budynków Sp. z o.o.		2 000 000,00 zł	2	2025-2027	FEM 2021-2027 Priorytet 7. Fundusze europejskie dla	7.4	CP 5(i) (EFRR)	1 463 414,63 zł	1 463 414,63 zł	536 585,37 zł	0,00 zł	536 585,37 zł			

Skrócona nazwa wiązki* przedsięwzięć	Realizacji celu rewitalizacji GPR przez wiązkę przedsięwzięć	Skumulowana wartość wskaźnika dla wiązki przedsięwzięć - wskaźnik z FEM 2021-2027 (dot. priorytet 7)	Lp.	Numer projektu (wg tabel 15 i 16)	Przedsięwzięcie	Nazwa beneficjenta	Planowany zakres wiązki przedsięwzięć (zakres poszczególnych przedsięwzięć ujęto w tabeli 15 i 16)	Szacowana wartość wiązki przedsięwzięć	Szacowana wartość przedsięwzięcia	Wskaźanie zgodności z FEM - priorytet 7**	Planowany maksymalny okres realizacji	Planowania źródło finansowania	Działanie FEM 2021-2027	Cel polityki UE	Szacunkowa wartość wkładu UE	Szacunkowa wartość wkładu FEM 2021-2027 - Działanie 7.4***	ŚRODKI WŁASNE	w tym własne publiczne	w tym własne prywatne	ŚRODKI INNE (w tym krajowe)	Wzajemne powiązania wiązek przedsięwzięć
		rewitalizowanych obszarach 5										wspólnot lokalnych									
			63	16	Rozbudowa w obszarze rewitalizacji miejskiej sieci ciepłowniczej wybudowanej w latach poprzednich. Podłączenie do miejskiej sieci ciepłowniczej nowych obiektów znajdujących się w OR.	MPEC S.A. w Tarnowie			2 500 000,00 zł		2025-2027	Inne źródła		CP 2(i) (EFRR)	0,00 zł	- zł	2 500 000,00 zł	0,00 zł	2 500 000,00 zł		
			64	17	Poprawa warunków mieszkaniowych dla artystów	Teatr im. Ludwika Solskiego w Tarnowie			1 125 000,00 zł		2025-2027	Inne źródła		CP 5(i) (EFRR)	777 439,02 zł	- zł	347 560,98 zł	347 560,98 zł	0,00 zł		
			65	19	Remont i adaptacja na cele mieszkaniowe budynku dawnej szkoły muzycznej przy ul. Mickiewicza 9 w Tarnowie	Gmina Miasta Tarnowa			20 000 000,00 zł		2025-2027	Inne źródła		CP 5(i) (EFRR)	13 821 138,21 zł	- zł	6 178 861,79 zł	6 178 861,79 zł	0,00 zł		
			66	20	"SAN Tamów"	Miejski Zarząd Budynków, Gmina Miasta Tarnowa			11 200 000,00 zł		2024-2030	Inne źródła		CP 5(i) (EFRR)	7 739 837,40 zł	- zł	3 460 162,60 zł	0,00 zł	3 460 162,60 zł		
			67	21	Program „Mieszkanie dla absolwenta”	Gmina Miasta Tarnowa			1 750 000,00 zł		2024-2030	Inne źródła		CP 5(i) (EFRR)	1 209 349,59 zł	- zł	540 650,41 zł	0,00 zł	540 650,41 zł		
		WLWK-PLRO146 - Powierzchnia obszarów objętych rewitalizacją 2	68	23	Park „Gliniańska” oraz modernizacja zieleni izolacyjnej i ozdobnej w głównych ciągach komunikacyjnych	Gmina Miasta Tarnowa			14 930 000,00 zł	3	2025-2027	FEM 2021-2027 Priorytet 7. Fundusze europejskie dla wspólnot lokalnych	7.4	CP 5(i) (EFRR)	10 924 390,24 zł	10 924 390,24 zł	4 005 609,76 zł	4 005 609,76 zł	0,00 zł		
			69	24	Rewitalizacja terenu zakładów Miejskiego Przedsiębiorstwa Gospodarki Komunalnej Sp. z o.o. przy ul. Komunalnej 29-31 w Tarnowie	MPGK Sp. z o.o. Ul.			4 900 000,00 zł		2024-2030	krajowe środki centralne		CP 5(i) (EFRR)	0,00 zł	- zł	1 513 821,14 zł	0,00 zł	1 513 821,14 zł	3 386 178,86 zł	
			70	26	Rewitalizacja energetyczna Teatru im. Ludwika Solskiego w Tarnowie	Teatr im. Ludwika Solskiego w Tarnowie			900 000,00 zł		2025-2027	Inne źródła		CP 5(i) (EFRR)	621 951,22 zł	- zł	278 048,78 zł	278 048,78 zł	0,00 zł		
		WLWK-PLRO147 - Liczba wspartych budynków mieszkalnych zlokalizowanych na rewitalizowanych obszarach 1	71	28	Rewitalizacja i uatrakcyjnienie wizualne nieruchomości „Wspólnota mieszkaniowa Brodzińskiego 21 w Tarnowie”	Wspólnota mieszkaniowa przy ul. Brodzińskiego 21 w Tarnowie			2 000 000,00 zł	4	2025-2027	FEM 2021-2027 Priorytet 7. Fundusze europejskie dla wspólnot lokalnych	7.4	CP 5(i) (EFRR)	1 463 414,63 zł	1 463 414,63 zł	536 585,37 zł	0,00 zł	536 585,37 zł		
			72	31	Rozbiórka dwóch budynków mieszkalnych wielorodzinnych parterowych (baraków) i budowa nowego budynku mieszkalnego wielorodzinnego przy ul. Krzyskiej na dz. nr 2/14 i 13/13 obręb 104	Miejski Zarząd Budynków Sp. z o.o.			36 000 000,00 zł		2024-2026	krajowe środki centralne		CP 5(i) (EFRR)	0,00 zł	- zł	11 121 951,22 zł	0,00 zł	11 121 951,22 zł	24 878 048,78 zł	
			73	33	Odbiór i utylizacja azbestu	Gmina Miasta Tarnowa			20 000,00 zł		2025-2027	Inne źródła		CP 2(vii) (EFRR)	13 821,14 zł	- zł	6 178,86 zł	6 178,86 zł	0,00 zł		

Skrócona nazwa wiązki* przedsięwzięć	Realizacji celu rewitalizacji GPR przez wiązkę przedsięwzięć	Skumulowana wartość wskaźnika dla wiązki przedsięwzięć - wskaźnik z FEM 2021-2027 (dot. priorytet 7)	Lp.	Numer projektu (wg tabel 15 i 16)	Przedsięwzięcie	Nazwa beneficjenta	Planowany zakres wiązki przedsięwzięć (zakres poszczególnych przedsięwzięć ujęto w tabeli 15 i 16)	Szacowana wartość wiązki przedsięwzięć	Szacowana wartość przedsięwzięcia	Wskazanie zgodności z FEM - priorytet 7**	Planowany maksymalny okres realizacji	Planowania źródło finansowania	Działanie FEM 2021-2027	Cel polityki UE	Szacunkowa wartość wkładu UE	Szacunkowa wartość wkładu FEM 2021-2027 - Działanie 7.4***	ŚRODKI WŁASNE	w tym własne publiczne	w tym własne prywatne	ŚRODKI INNE (w tym krajowe)	Wzajemne powiązania wiązek przedsięwzięć
			74	34	Akcja ekologiczna „Wiosenne sprzątanie Wątku i Kantorii”	Gmina Miasta Tarnowa			8 000,00 zł	5	2025-2027	Inne źródła		CP 2(vii) (EFRR)	5 528,46 zł	- zł	2 471,54 zł	2 471,54 zł	0,00 zł		
			75	35	Dofinansowanie kosztów inwestycji mających na celu gromadzenie wód opadowych i roztopowych	Gmina Miasta Tarnowa			100 000,00 zł		2025-2027	Inne źródła		CP 2(iv) (EFRR)	69 105,69 zł	- zł	30 894,31 zł	30 894,31 zł	0,00 zł		
			76	36	Konkurs na najpiękniejszy ogród i balkon „Zielony Tamów”	Gmina Miasta Tarnowa			8 000,00 zł	5	2024-2030	Inne źródła		CP 5(i) (EFRR)	0,00 zł	- zł	8 000,00 zł	8 000,00 zł	0,00 zł		
			77	38	Poprawienie dostępności rezerwatu Debrza – budowa trasy rowerowej do rezerwatu	Gmina Miasta Tarnowa ZDiK			2 000 000,00 zł		2025-2027	Inne źródła		CP 3(ii) (EFRR)	1 382 113,82 zł	- zł	617 886,18 zł	617 886,18 zł	0,00 zł		
			78	39	Utworzenie ciągu pieszo-rowerowego łączącego wszystkie tarnowskie parki wraz z nadaniem im odpowiedniego charakteru	Gmina Miasta Tarnowa ZDiK			4 000 000,00 zł		2025-2027	Inne źródła		CP 3(ii) (EFRR)	2 764 227,64 zł	- zł	1 235 772,36 zł	1 235 772,36 zł	0,00 zł		
			79	40	Połączenie Parku Piaskówka z terenami Kantorii	Gmina Miasta Tarnowa			1 400 000,00 zł		2025-2027	Inne źródła		CP 3(ii) (EFRR)	967 479,67 zł	- zł	432 520,33 zł	432 520,33 zł	0,00 zł		
			80	42	Zdrowe drzewa w mieście – program badania zdrowia i kondycji tarnowskich drzew	Gmina Miasta Tarnowa			129 400,00 zł		2025-2027	Inne źródła		CP 5(i) (EFRR)	89 422,76 zł	- zł	39 977,24 zł	39 977,24 zł	0,00 zł		
			81	43	Rewitalizacja terenu MPGK	Miejskie Przedsiębiorstwo Gospodarki Komunalnej Sp. z o.o. w Tarnowie			4 000 000,00 zł		2025-2027	Inne źródła		CP 2(vii) (EFRR)	2 764 227,64 zł	- zł	1 235 772,36 zł	0,00 zł	1 235 772,36 zł		
			82	46	Likwidacja barier architektonicznych toalet szkolnych wraz z poszerzeniem oferty edukacyjnej poprzez rozbudowę pracowni chemicznej w Społecznej Szkole Podstawowej nr 2 w Tarnowie	Społeczna Szkoła Podstawowa nr 2 Społecznego Towarzystwa Oświatowego w Tarnowie			600 000,00 zł		2024-2026	Inne źródła		CP 4(ii) (EFRR)	0,00 zł	- zł	90 000,00 zł	0,00 zł	90 000,00 zł	510 000,00 zł	
		WLWK-PLRO148 - Liczba wspartych obiektów infrastruktury (innych niż budynki mieszkalne) zlokalizowanych na rewitalizowanych obszarach 1	83	47	Rewitalizacja zespołu klasztornego księży filipińców w Tarnowie poprzez modernizację energetyczną budynków w oparciu o ekologiczne źródła energii wraz z odnowieniem zabytkowej elewacji z kamiennymi detalami architektonicznymi; poprawieniem dostępności dla osób z niepełnosprawnościami pomieszczeń przeznaczonych na działalność społeczno-kulturalną i stworzenie zielonej przestrzeni służącej integracji pokoleń w ogrodzie klasztornym inspirowanej twórczością J.R.R. Tolkiena.	Kongregacja Oratorium św. Filipa Neri w Tarnowie			9 000 000,00 zł	1	2025-2027	FEM 2021-2027 Priorytet 7. Fundusze europejskie dla wspólnot lokalnych	7.4	CP 5(i) (EFRR)	6 585 365,85 zł	6 585 365,85 zł	2 414 634,15 zł	0,00 zł	2 414 634,15 zł		

Skrócona nazwa wiązki* przedsięwzięć	Realizacji celu rewitalizacji GPR przez wiązkę przedsięwzięć	Skumulowana wartość wskaźnika dla wiązki przedsięwzięć - wskaźnik z FEM 2021-2027 (dot. priorytet 7)	Lp.	Numer projektu (wg tabel 15 i 16)	Przedsięwzięcie	Nazwa beneficjenta	Planowany zakres wiązki przedsięwzięć (zakres poszczególnych przedsięwzięć ujęto w tabeli 15 i 16)	Szacowana wartość wiązki przedsięwzięć	Szacowana wartość przedsięwzięcia	Wskazanie zgodności z FEM - priorytet 7**	Planowany maksymalny okres realizacji	Planowania źródło finansowania	Działanie FEM 2021-2027	Cel polityki UE	Szacunkowa wartość wkładu UE	Szacunkowa wartość wkładu FEM 2021-2027 - Działanie 7.4***	ŚRODKI WŁASNE	w tym własne publiczne	w tym własne prywatne	ŚRODKI INNE (w tym krajowe)	Wzajemne powiązania wiązek przedsięwzięć
			84	48	System Informacji Miejskiej	Gmina Miasta Tarnowa			2 000 000,00 zł		2025-2027	Inne źródła		CP 5(i) (EFRR)	1 382 113,82 zł	- zł	617 886,18 zł	617 886,18 zł	0,00 zł		
			85	50	Rewitalizacja ulicy Lwowskiej na odcinku od Placu Drzewnego w kierunku ul. Wałowej i Bramy Pilzneńskiej	Gmina Miasta Tarnowa			10 000 000,00 zł		2025-2030	Inne źródła		CP 5(i) (EFRR)	6 910 569,11 zł	- zł	3 089 430,89 zł	3 089 430,89 zł	0,00 zł		
			86	51	Tarnowskie Gniazda Innowacyjnych Specjalizacji	Gmina Miasta Tarnowa			84 482 881,33 zł		2024-2030	Inne źródła		CP 4(vi) (EFRR)	0,00 zł	- zł	26 100 402,36 zł	26 100 402,36 zł	0,00 zł	58 382 478,97 zł	
			87	52	Mediateka	Gmina Miasta Tarnowa			60 000 000,00 zł		2024-2030	Inne źródła		CP 4(vi) (EFRR)	41 463 414,63 zł	- zł	18 536 585,37 zł	18 536 585,37 zł	0,00 zł		
		WLWK-PLRO148 - Liczba wspartych obiektów infrastruktury (innych niż budynki mieszkalne) zlokalizowanych na rewitalizowanych obszarach 1	88	53	Rewitalizacja budynku Mościckiego 14 wraz z przestrzenią przy budynku – przywrócenie charakteru, funkcji i znaczenia obiektu dla mieszkańców miasta	Wspólnota Nieruchomości Mościckiego 14			1 300 000,00 zł	1	2025-2027	FEM 2021-2027 Priorytet 7. Fundusze europejskie dla wspólnot lokalnych	7.4	CP 5(i) (EFRR)	951 219,51 zł	951 219,51 zł	348 780,49 zł	0,00 zł	348 780,49 zł		
		WLWK-PLRO148 - Liczba wspartych obiektów infrastruktury (innych niż budynki mieszkalne) zlokalizowanych na rewitalizowanych obszarach 1	89	57	Remont i adaptacja stodoły podworskiej przy ul. Sanguszków dla potrzeb nowej, stałej sceny teatralnej wraz z ośrodkiem edukacyjno-szkoleniowym Fundacji Szopa Sztuki	Fundacja Szopa Sztuki			1 680 000,00 zł	1	2025-2027	FEM 2021-2027 Priorytet 7. Fundusze europejskie dla wspólnot lokalnych	7.4	CP 5(i) (EFRR)	1 229 268,29 zł	1 229 268,29 zł	450 731,71 zł	0,00 zł	450 731,71 zł		
			90	66	Realizacja książkowej serii wydawniczej „Wybitni Tamowianie”	Miejska Biblioteka Publiczna w Tarnowie oraz Rada Osiedla nr 1 „Starówka”			250 000,00 zł		2024-2030	krajowe środki centralne		CP 5(i) (EFRR)	0,00 zł	- zł	37 500,00 zł	37 500,00 zł	0,00 zł	212 500,00 zł	
		WLWK-PLRO199 - Liczba projektów, w których sfinansowano koszty racjonalnych usprawnień dla osób z niepełnosprawnościami (EFRR/FST/FS) 1	91	68	Modernizacja budynku przy ul. Rynek 16 w Tarnowie wraz z jego adaptacją na cele społeczno-kulturalno-edukacyjne	Tarnowska Agencja Rozwoju Regionalnego			6 000 000,00 zł	1, 5	2025-2027	FEM 2021-2027 Priorytet 7. Fundusze europejskie dla wspólnot lokalnych	7.4	CP 5(i) (EFRR)	4 390 243,90 zł	4 390 243,90 zł	1 609 756,10 zł	0,00 zł	1 609 756,10 zł		
			92	75	Ogólnopolski Festiwal Komedii TALIA, edycja 27 - 30	Teatr im. Ludwika Solskiego w Tarnowie			2 400 000,00 zł		2023-2026	krajowe środki centralne		CP 5(i) (EFRR)	0,00 zł	- zł	741 463,41 zł	741 463,41 zł	0,00 zł	1 658 536,59 zł	
			93	77	Mała Talia. Festiwal Spektakli dla dzieci	Teatr im. Ludwika Solskiego w Tarnowie			800 000,00 zł		2023-2026	krajowe środki centralne		CP 5(i) (EFRR)	0,00 zł	- zł	247 154,47 zł	247 154,47 zł	0,00 zł	552 845,53 zł	
			94	81	Profilaktyczne ABC dla mieszkańca	Gmina Miasta Tarnowa Straż Miejska w Tarnowie			21 000,00 zł		2025-2027	Inne źródła		CP 4(f) (EFS+)	14 512,20 zł	- zł	6 487,80 zł	6 487,80 zł	0,00 zł		
		WLWK-PLRO148 - Liczba wspartych obiektów infrastruktury (innych niż budynki mieszkalne) zlokalizowanych na	95	86	RAZEM MOŻEMY WIĘCEJ - Integracja Społeczna w zabytkowej kamienicy oraz jej otoczeniu	Centrum Karniszy Marcin Zyder			6 000 000,00 zł	1, 5	2025-2027	FEM 2021-2027 Priorytet 7. Fundusze europejskie dla wspólnot lokalnych	7.4	CP 5(i) (EFRR)	4 390 243,90 zł	4 390 243,90 zł	1 609 756,10 zł	0,00 zł	1 609 756,10 zł		

Skrócona nazwa wiązki* przedsięwzięć	Realizacji celu rewitalizacji GPR przez wiązkę przedsięwzięć	Skumulowana wartość wskaźnika dla wiązki przedsięwzięć - wskaźnik z FEM 2021-2027 (dot. priorytet 7)	Lp.	Numer projektu (wg tabel 15 i 16)	Przedsięwzięcie	Nazwa beneficjenta	Planowany zakres wiązki przedsięwzięć (zakres poszczególnych przedsięwzięć ujęto w tabeli 15 i 16)	Szacowana wartość wiązki przedsięwzięć	Szacowana wartość przedsięwzięcia	Wskaźanie zgodności z FEM - priorytet 7**	Planowany maksymalny okres realizacji	Planowania źródło finansowania	Działanie FEM 2021-2027	Cel polityki UE	Szacunkowa wartość wkładu UE	Szacunkowa wartość wkładu FEM 2021-2027 - Działanie 7.4***	ŚRODKI WŁASNE	w tym własne publiczne	w tym własne prywatne	ŚRODKI INNE (w tym krajowe)	Wzajemne powiązania wiązek przedsięwzięć
		rewitalizowanych obszarach 1																			
		WLWK-PLRO148 - Liczba wspartych obiektów infrastruktury (innych niż budynki mieszkalne) zlokalizowanych na rewitalizowanych obszarach 1	96	89	Rewitalizacja budynku Pałacu Młodzieży	Gmina Miasta Tarnowa			15 000 000,00 zł	1	2025-2027	FEM 2021-2027 Priorytet 7. Fundusze europejskie dla wspólnot lokalnych	7.4	CP 5(i) (EFRR)	10 975 609,76 zł	10 975 609,76 zł	4 024 390,24 zł	4 024 390,24 zł	0,00 zł		
			97	90	Interdyscyplinarny zespół zadaniowy ds. rewitalizacji społecznej, kulturalnej, edukacyjnej i infrastrukturalnej	Gmina Miasta Tarnowa			2 690 000,00 zł		2024-2030	Inne źródła		CP 5(i) (EFRR)	0,00 zł	- zł	831 056,91 zł	831 056,91 zł	0,00 zł	1 858 943,09 zł	
			98	94	Udzielanie wszechstronnej pomocy osobom bezdomnym	Gmina Miasta Tarnowa			3 000 000,00 zł		2025-2027	Inne źródła		CP 4(i) (EFS+)	2 073 170,73 zł	- zł	926 829,27 zł	926 829,27 zł	0,00 zł		
			99	95	Prowadzenie mieszkań wspomaganym i treningowym	Gmina Miasta Tarnowa			1 455 000,00 zł		2025-2027	Inne źródła		CP 4(k) (EFS+)	1 005 487,80 zł	- zł	449 512,20 zł	449 512,20 zł	0,00 zł		
			100	96	Kluby Seniorów	Gmina Miasta Tarnowa			2 250 000,00 zł		2025-2027	Inne źródła		CP 4(k) (EFS+)	1 554 878,05 zł	- zł	695 121,95 zł	695 121,95 zł	0,00 zł		
			101	97	Wsparcie krótkoterminowe w formie pobytu całonocnego lub w formie dziennej osobom pełnoletnim wymagającym wsparcia z powodu wieku, choroby lub niepełnosprawności, niebędącym mieszkańcami domu pomocy społecznej	Gmina Miasta Tarnowa			9 000 000,00 zł		2025-2027	Inne źródła		CP 4(k) (EFS+)	6 219 512,20 zł	- zł	2 780 487,80 zł	2 780 487,80 zł	0,00 zł		
			102	98	Organizacja dystrybucji artykułów żywnościowych dla mieszkańców Tarnowa oraz organizacji pozarządowych działających na ich rzecz	Gmina Miasta Tarnowa			6 048 000,00 zł		2025-2027	Inne źródła		CP 4(l) (EFS+)	4 179 512,20 zł	- zł	1 868 487,80 zł	1 868 487,80 zł	0,00 zł		
			103	99	Usługi społeczne skierowane do rodzin z dziećmi, dzieci i młodzieży oraz do osób starszych, osób z niepełnosprawnościami, w tym w kryzysie psychicznym	Gmina Miasta Tarnowa			9 000 000,00 zł		2025-2027	Inne źródła		CP 4(l) (EFS+)	6 219 512,20 zł	- zł	2 780 487,80 zł	2 780 487,80 zł	0,00 zł		
			104	100	Usługi wspierające deinstytucjonalizację pieczy zastępczej oraz promujące rodzinną pieczę zastępczą	Gmina Miasta Tarnowa			1 000 000,00 zł		2025-2027	Inne źródła		CP 4(k) (EFS+)	691 056,91 zł	- zł	308 943,09 zł	308 943,09 zł	0,00 zł		
			105	103	Tarnowska Akademia E-commerce	Gmina Miasta Tarnowa			2 000 000,00 zł		2025-2027	Inne źródła		CP 1(iii) (EFRR)	1 382 113,82 zł	- zł	617 886,18 zł	617 886,18 zł	0,00 zł		



Skrócona nazwa wiązki* przedsięwzięć	Realizacji celu rewitalizacji GPR przez wiązkę przedsięwzięć	Skumulowana wartość wskaźnika dla wiązki przedsięwzięć - wskaźnik z FEM 2021-2027 (dot. priorytet 7)	Lp.	Numer projektu (wg tabel 15 i 16)	Przedsięwzięcie	Nazwa beneficjenta	Planowany zakres wiązki przedsięwzięć (zakres poszczególnych przedsięwzięć ujęto w tabeli 15 i 16)	Szacowana wartość wiązki przedsięwzięć	Szacowana wartość przedsięwzięcia	Wskazanie zgodności z FEM - priorytet 7**	Planowany maksymalny okres realizacji	Planowania źródło finansowania	Działanie FEM 2021-2027	Cel polityki UE	Szacunkowa wartość wkładu UE	Szacunkowa wartość wkładu FEM 2021-2027 - Działanie 7.4***	ŚRODKI WŁASNE	w tym własne publiczne	w tym własne prywatne	ŚRODKI INNE (w tym krajowe)	Wzajemne powiązania wiązek przedsięwzięć
<b>RAZEM - PODSTAWOWE</b>									<b>486 420 467,29 zł</b>						<b>251 193 339,31 zł</b>	<b>145 560 867,77 zł</b>	<b>143 787 596,16 zł</b>	<b>100 329 018,88 zł</b>	<b>43 458 577,28 zł</b>	<b>91 439 531,82 zł</b>	
<b>Przedsięwzięcia uzupełniające</b>																					
			106	1	Rewitalizacja i uatrakcyjnienie wizualne nieruchomości „Wspólnota mieszkaniowa Rybna 2 w Tarnowie”	Wspólnota mieszkaniowa przy ul. Rybnej 2 w Tarnowie			650 000,00 zł		2025-2027	Inne źródła		CP 5(i) (EFRR)	449 186,99 zł		200 813,01 zł	0,00 zł	200 813,01 zł		
			107	2	Rewitalizacja budynku przy ulicy Rynek 17	Miejski Zarząd Budynków			2 000 000,00 zł		2025-2027	Inne źródła		CP 5(i) (EFRR)	1 382 113,82 zł		617 886,18 zł	0,00 zł	617 886,18 zł		
			108	3	Rewitalizacja budynków przy ulicy Wałowej 37 i 47	Miejski Zarząd Budynków			1 200 000,00 zł		2025-2027	Inne źródła		CP 5(i) (EFRR)	829 268,29 zł		370 731,71 zł	0,00 zł	370 731,71 zł		
			109	4	Renowacja budynku przy ul. Dąbrowskiego 19	Miejski Zarząd Budynków			2 500 000,00 zł		2025-2027	Inne źródła		CP 5(i) (EFRR)	1 727 642,28 zł		772 357,72 zł	0,00 zł	772 357,72 zł		
			110	5	Renowacja budynku przy ul. Szeroka 3	Miejski Zarząd Budynków			400 000,00 zł		2025-2027	Inne źródła		CP 5(i) (EFRR)	276 422,76 zł		123 577,24 zł	0,00 zł	123 577,24 zł		
			111	6	Renowacja budynku przy ul. Brama Pilzńska 3-5	Miejski Zarząd Budynków			6 000 000,00 zł		2025-2027	Inne źródła		CP 5(i) (EFRR)	4 146 341,46 zł		1 853 658,54 zł	0,00 zł	1 853 658,54 zł		
			112	7	Renowacja budynku przy ul. 1 Maja 1	Miejski Zarząd Budynków			280 000,00 zł		2025-2027	Inne źródła		CP 5(i) (EFRR)	193 495,93 zł		86 504,07 zł	0,00 zł	86 504,07 zł		
			113	8	Renowacja budynku przy ul. Fredry 16A	Miejski Zarząd Budynków			150 000,00 zł		2025-2027	Inne źródła		CP 5(i) (EFRR)	103 658,54 zł		46 341,46 zł	0,00 zł	46 341,46 zł		
			114	9	Renowacja budynków	Miejski Zarząd Budynków			120 000,00 zł		2025-2027	Inne źródła		CP 5(i) (EFRR)	82 926,83 zł		37 073,17 zł	0,00 zł	37 073,17 zł		
			115	10	Renowacja budynku przy ul. Giełdowa 8A i 8B	Miejski Zarząd Budynków			1 400 000,00 zł		2025-2027	Inne źródła		CP 5(i) (EFRR)	967 479,67 zł		432 520,33 zł	0,00 zł	432 520,33 zł		
			116	11	Renowacja budynku przy ul. Mościckiego 197	Miejski Zarząd Budynków			240 000,00 zł		2025-2027	Inne źródła		CP 5(i) (EFRR)	165 853,66 zł		74 146,34 zł	0,00 zł	74 146,34 zł		
			117	12	Renowacja budynku przy ul. Równa 4A	Miejski Zarząd Budynków			200 000,00 zł		2025-2027	Inne źródła		CP 5(i) (EFRR)	138 211,38 zł		61 788,62 zł	0,00 zł	61 788,62 zł		
			118	13	Renowacja budynku przy ul. Skargi 38 A	Miejski Zarząd Budynków			150 000,00 zł		2025-2027	Inne źródła		CP 5(i) (EFRR)	103 658,54 zł		46 341,46 zł	0,00 zł	46 341,46 zł		
			119	14	Renowacja budynku przy ul. Bernardyńskiej 16	Miejski Zarząd Budynków			450 000,00 zł		2025-2027	Inne źródła		CP 5(i) (EFRR)	310 975,61 zł		139 024,39 zł	0,00 zł	139 024,39 zł		
			120	15	Renowacja budynku przy ul. Bernardyńska 24	Miejski Zarząd Budynków			1 200 000,00 zł		2025-2027	Inne źródła		CP 5(i) (EFRR)	829 268,29 zł		370 731,71 zł	0,00 zł	370 731,71 zł		
			121	16	Renowacja budynku Wspólnoty Mieszkaniowej Nieruchomości Bóznica 4a	Miejski Zarząd Budynków			345 000,00 zł		2025-2027	Inne źródła		CP 5(i) (EFRR)	238 414,63 zł		106 585,37 zł	0,00 zł	106 585,37 zł		
			122	17	Renowacja budynku przy ul. Budowlana 9	Miejski Zarząd Budynków			600 000,00 zł		2025-2027	Inne źródła		CP 5(i) (EFRR)	414 634,15 zł		185 365,85 zł	0,00 zł	185 365,85 zł		
			123	18	Renowacja budynku przy ul. Franciszkańskiej 10-12	Miejski Zarząd Budynków			1 500 000,00 zł		2025-2027	Inne źródła		CP 5(i) (EFRR)	1 036 585,37 zł		463 414,63 zł	0,00 zł	463 414,63 zł		
			124	19	Renowacja budynku przy ul. Kapitulna 12	Miejski Zarząd Budynków			500 000,00 zł		2025-2027	Inne źródła		CP 5(i) (EFRR)	345 528,46 zł		154 471,54 zł	0,00 zł	154 471,54 zł		

Skrócona nazwa wiązki* przedsięwzięć	Realizacji celu rewitalizacji GPR przez wiązkę przedsięwzięć	Skumulowana wartość wskaźnika dla wiązki przedsięwzięć - wskaźnik z FEM 2021-2027 (dot. priorytet 7)	Lp.	Numer projektu (wg tabel 15 i 16)	Przedsięwzięcie	Nazwa beneficjenta	Planowany zakres wiązki przedsięwzięć (zakres poszczególnych przedsięwzięć ujęto w tabeli 15 i 16)	Szacowana wartość wiązki przedsięwzięć	Szacowana wartość przedsięwzięcia	Wskazanie zgodności z FEM - priorytet 7**	Planowany maksymalny okres realizacji	Planowania źródło finansowania	Działanie FEM 2021-2027	Cel polityki UE	Szacunkowa wartość wkładu UE	Szacunkowa wartość wkładu FEM 2021-2027 - Działanie 7.4***	ŚRODKI WŁASNE	w tym własne publiczne	w tym własne prywatne	ŚRODKI INNE (w tym krajowe)	Wzajemne powiązania wiązek przedsięwzięć
			125	20	Renowacja budynków przy ul. Kołtąja 3 i Westwalewiczka 4	Miejski Zarząd Budynków		800 000,00 zł			2025-2027	Inne źródła		CP 5(i) (EFRR)	552 845,53 zł	247 154,47 zł	0,00 zł	247 154,47 zł			
			126	21	Renowacja ciągu budynków przy ul. Krakowska 16	Miejski Zarząd Budynków		2 000 000,00 zł			2025-2027	Inne źródła		CP 5(i) (EFRR)	1 382 113,82 zł	617 886,18 zł	0,00 zł	617 886,18 zł			
			127	22	Renowacja budynku Wspólnoty Mieszkaniowej Nieruchomości Krupnicza 15 w Tarnowie	Miejski Zarząd Budynków		700 000,00 zł			2025-2027	Inne źródła		CP 5(i) (EFRR)	483 739,84 zł	216 260,16 zł	0,00 zł	216 260,16 zł			
			128	23	Renowacja budynku Wspólnoty Mieszkaniowej Nieruchomości Kupiecka 4 w Tarnowie	Miejski Zarząd Budynków		250 000,00 zł			2025-2027	Inne źródła		CP 5(i) (EFRR)	172 764,23 zł	77 235,77 zł	0,00 zł	77 235,77 zł			
			129	24	Renowacja budynku przy ul. Lwowska 3	Miejski Zarząd Budynków		2 500 000,00 zł			2025-2027	Inne źródła		CP 5(i) (EFRR)	1 727 642,28 zł	772 357,72 zł	0,00 zł	772 357,72 zł			
			130	25	Renowacja budynku przy ul. Lwowska 9	Miejski Zarząd Budynków		2 800 000,00 zł			2025-2027	Inne źródła		CP 5(i) (EFRR)	1 934 959,35 zł	865 040,65 zł	0,00 zł	865 040,65 zł			
			131	26	Renowacja budynku przy ul. Malczewskiego 3-5, Krakowska 23	Miejski Zarząd Budynków		1 200 000,00 zł			2025-2027	Inne źródła		CP 5(i) (EFRR)	829 268,29 zł	370 731,71 zł	0,00 zł	370 731,71 zł			
			132	27	Renowacja budynku przy ul. Matejki 9	Miejski Zarząd Budynków		900 000,00 zł			2025-2027	Inne źródła		CP 5(i) (EFRR)	621 951,22 zł	278 048,78 zł	0,00 zł	278 048,78 zł			
			133	28	Renowacja budynku przy ul. Mościckiego 24	Miejski Zarząd Budynków		630 000,00 zł			2025-2027	Inne źródła		CP 5(i) (EFRR)	435 365,85 zł	194 634,15 zł	0,00 zł	194 634,15 zł			
			134	29	Renowacja budynku przy ul. Nowy Świat 13	Miejski Zarząd Budynków		170 000,00 zł			2025-2027	Inne źródła		CP 5(i) (EFRR)	117 479,67 zł	52 520,33 zł	0,00 zł	52 520,33 zł			
			135	30	Renowacja budynku przy ul. Panny Marii 15	Miejski Zarząd Budynków		600 000,00 zł			2025-2027	Inne źródła		CP 5(i) (EFRR)	414 634,15 zł	185 365,85 zł	0,00 zł	185 365,85 zł			
			136	31	Renowacja budynku przy Placu Kościuszki 1	Miejski Zarząd Budynków		500 000,00 zł			2025-2027	Inne źródła		CP 5(i) (EFRR)	345 528,46 zł	154 471,54 zł	0,00 zł	154 471,54 zł			
			137	32	Renowacja budynku przy ul. Pułaskiego 91	Miejski Zarząd Budynków		140 000,00 zł			2025-2027	Inne źródła		CP 5(i) (EFRR)	96 747,97 zł	43 252,03 zł	0,00 zł	43 252,03 zł			
			138	33	Renowacja ciągu budynków przy ul. Sowińskiego 4	Miejski Zarząd Budynków		320 000,00 zł			2025-2027	Inne źródła		CP 5(i) (EFRR)	221 138,21 zł	98 861,79 zł	0,00 zł	98 861,79 zł			
			139	34	Renowacja budynku Wspólnoty Mieszkaniowej Nieruchomości Waryńskiego 9 w Tarnowie	Miejski Zarząd Budynków		280 000,00 zł			2025-2027	Inne źródła		CP 5(i) (EFRR)	193 495,93 zł	86 504,07 zł	0,00 zł	86 504,07 zł			
			140	35	Renowacja budynku przy ul. Wilsona 63	Miejski Zarząd Budynków		350 000,00 zł			2025-2027	Inne źródła		CP 5(i) (EFRR)	241 869,92 zł	108 130,08 zł	0,00 zł	108 130,08 zł			
			141	36	Rewitalizacja przy ulicy Zakątnej 11	Miejski Zarząd Budynków		600 000,00 zł			2025-2027	Inne źródła		CP 5(i) (EFRR)	414 634,15 zł	185 365,85 zł	0,00 zł	185 365,85 zł			
			142	37	Rewitalizacja budynku przy ulicy Wałowej 16	Miejski Zarząd Budynków		400 000,00 zł			2025-2027	Inne źródła		CP 5(i) (EFRR)	276 422,76 zł	123 577,24 zł	0,00 zł	123 577,24 zł			
			143	38	Na Rynku też są podwórka!	GMINA MIASTA TARNOWA		brak			2025-2027			CP 5(i) (EFRR)							
			144	39	„Wpuścić zieleni na miasto!” - kampania zachęcająca do wprowadzania wszelkich form	Gmina Miasta Tarnowa		brak			2025-2027			CP 5(i) (EFRR)							

Skrócona nazwa wiązki* przedsięwzięć	Realizacji celu rewitalizacji GPR przez wiązkę przedsięwzięć	Skumulowana wartość wskaźnika dla wiązki przedsięwzięć - wskaźnik z FEM 2021-2027 (dot. priorytet 7)	Lp.	Numer projektu (wg tabel 15 i 16)	Przedsięwzięcie	Nazwa beneficjenta	Planowany zakres wiązki przedsięwzięć (zakres poszczególnych przedsięwzięć ujęto w tabeli 15 i 16)	Szacowana wartość wiązki przedsięwzięć	Szacowana wartość przedsięwzięcia	Wskaźanie zgodności z FEM - priorytet 7**	Planowany maksymalny okres realizacji	Planowania źródło finansowania	Działanie FEM 2021-2027	Cel polityki UE	Szacunkowa wartość wkładu UE	Szacunkowa wartość wkładu FEM 2021-2027 - Działanie 7.4***	ŚRODKI WŁASNE	w tym własne publiczne	w tym własne prywatne	ŚRODKI INNE (w tym krajowe)	Wzajemne powiązania wiązek przedsięwzięć	
					roślinnych do przestrzeni miejskiej,																	
			145	40	Marcinka całą dobę	Gmina Miasta Tarnowa			1 000 000,00 zł		2025-2027	Inne źródła		CP 5(i) (EFRR)	691 056,91 zł		308 943,09 zł	308 943,09 zł	0,00 zł			
			146	41	Opracowanie warunków dla współpracy partnerów społeczno-gospodarczych	Gmina Miasta Tarnowa			brak		2025-2027			CP 5(i) (EFRR)								
			147	42	„Sztuka miejsca szuka!” - promocja talentów oraz umożliwienie lokalnym twórcom prezentacji swoich dzieł.	Gmina Miasta Tarnowa			brak		2025-2027			CP 5(i) (EFRR)								
			148	43	Podziemia Rynku miejscem spotkań dla Tarnowian i turystów – Podziemny Rynek tętni życiem/Życie podziemnego Rynku	GMINA MIASTA TARNOWA			brak		2025-2027			CP 5(i) (EFRR)								
			149	44	Budowa aktywnej strefy wypoczynku przy kamienicy Goldhammera 18 w Tarnowie	FHU FAMA Adrian Kijowski 33-100 Tamów			2 000 000,00 zł		2023-2025	Inne źródła		CP 5(i) (EFRR)	1 382 113,82 zł		617 886,18 zł	0,00 zł	617 886,18 zł			
			150	45	Miejsce dla Młodych w centrum miasta	Organizacja pozarządowa, wspierana przez miejskie placówki edukacyjne i kulturalne			500 000,00 zł		2025-2027	Inne źródła		CP 5(i) (EFRR)	345 528,46 zł		154 471,54 zł	0,00 zł	154 471,54 zł			
			151	46	Różne oblicza sztuki - sztuka uliczna na starówce i nie tylko	Gmina Miasta Tarnowa			brak		2024-2030			CP 5(i) (EFRR)								
			152	47	Promocja Tarnowa poprzez wymianę międzynarodową młodzieży	Gmina Miasta Tarnowa			100 000,00 zł		2024-2030	Inne źródła		CP 5(i) (EFRR)	69 105,69 zł		30 894,31 zł	30 894,31 zł	0,00 zł			
			153	48	Tarnowski kongres młodzieżowych rad	Gmina Miasta Tarnowa			300 000,00 zł		2025-2027	Inne źródła		CP 5(i) (EFRR)	207 317,07 zł		92 682,93 zł	92 682,93 zł	0,00 zł			
			154	49	Modernizacja budynku przy ul. Szujskiego 66 oraz uzupełnienie jego funkcji poprzez realizację zadań nakierowanych na MŚP, osoby bezrobotne i niepełnosprawne dzięki współpracy z partnerami	TARR			3 000 000,00 zł		2025-2027	Inne źródła		CP 5(i) (EFRR)	2 073 170,73 zł		926 829,27 zł	0,00 zł	926 829,27 zł			
			155	50	Bądźmy sobie zyczliwi i pomocni - wieloletnia kampania społeczna włączająca wszystkie grupy społeczne i wiekowe do pełnowartościowego życia w mieście. Nawiązanie do	Gmina Miasta Tarnowa			brak		2025-2027			CP 5(i) (EFRR)								

Skrócona nazwa wiązki* przedsięwzięć	Realizacji celu rewitalizacji GPR przez wiązkę przedsięwzięć	Skumulowana wartość wskaźnika dla wiązki przedsięwzięć - wskaźnik z FEM 2021-2027 (dot. priorytet 7)	Lp.	Numer projektu (wg tabel 15 i 16)	Przedsięwzięcie	Nazwa beneficjenta	Planowany zakres wiązki przedsięwzięć (zakres poszczególnych przedsięwzięć ujęto w tabeli 15 i 16)	Szacowana wartość wiązki przedsięwzięć	Szacowana wartość przedsięwzięcia	Wskazanie zgodności z FEM - priorytet 7**	Planowany maksymalny okres realizacji	Planowania źródło finansowania	Działanie FEM 2021-2027	Cel polityki UE	Szacunkowa wartość wkładu UE	Szacunkowa wartość wkładu FEM 2021-2027 - Działanie 7.4***	ŚRODKI WŁASNE	w tym własne publiczne	w tym własne prywatne	ŚRODKI INNE (w tym krajowe)	Wzajemne powiązania wiązek przedsięwzięć
					Tarnowa – miasta wielu kultur i tradycji.																
			156	51	„Dostępnostrada” - stworzenie trasy pasa dla osób niepełnosprawnych np. do urzędów, obniżenie krawężników, fugowanie	Gmina Miasta Tarnowa			brak		2025-2027			CP 5(i) (EFRR)							
			157	52	Opracowanie instrumentów/narzędzi i systemu zarządzania włączenia społecznego	GINA MIASTA TARNOWA			brak		2025-2027			CP 5(i) (EFRR)							
<b>RAZEM - UZUPEŁNIAJĄCE</b>									<b>41 925 000,00 zł</b>						<b>28 972 560,98 zł</b>	<b>0,00 zł</b>	<b>12 952 439,02 zł</b>	<b>432 520,33 zł</b>	<b>12 519 918,70 zł</b>	<b>0,00 zł</b>	
<b>RAZEM GPR</b>									<b>528 345 467,29 zł</b>						<b>280 165 900,29 zł</b>	<b>145 560 867,77 zł</b>	<b>156 740 035,18 zł</b>	<b>100 761 539,21 zł</b>	<b>55 978 495,98 zł</b>	<b>91 439 531,82 zł</b>	

Źródło: opracowanie własne

\* Wiązki projektów przewidziane do dofinansowania z FEM działanie 7.4 – przedsięwzięcia tworzące wiązkę będą składane łącznie, tak by spełnione zostały warunki Programu FEM, w szczególności pod kątem minimalnej wartości wydatków kwalifikowalnych oraz proporcji funduszy EFRR i EFS+. Możliwe jest zgłaszanie do dofinansowania wybranej grupy projektów z danej wiązki lub zgłoszenie pojedynczego projektu, pod warunkiem spełnienia warunków Programu FEM, w szczególności pod kątem minimalnej wartości wydatków kwalifikowalnych oraz proporcji funduszy EFRR i EFS+.

## \*\* Typy projektów FEM działanie 7.4

- 1 - wsparcie inwestycyjne istniejących zdegradowanych obiektów budowlanych, którym zostaną przywrócone lub nadane nowe funkcje np. społeczne (jak np. infrastruktura związana z integracją społeczną, aktywizacją społeczną i zawodową, centra aktywności lokalnej dla dzieci i młodzieży ze środowisk najuboższych zagrożonych dziedziczeniem ubóstwa), kulturalne, edukacyjne wraz z zakupem wyposażenia niezbędnego i bezpośrednio związanego z funkcją, która zostanie wprowadzona w ramach realizacji projektu. Możliwe będzie tworzenie przestrzeni udostępnianej organizacjom i przedsiębiorstwom społecznym, przedsiębiorcom rozpoczynającym działalność na obszarze objętym rewitalizacją.
- 2 - dostosowanie komunalnych pustostanów do możliwości zamieszkania, w tym wyposażenie w instalacje sanitarno-techniczne oraz poprawa warunków technicznych w częściach wspólnych wielorodzinnych budynków mieszkalnych, w tym elementy poprawiające dostępność dla osób z niepełnosprawnościami wraz z zagospodarowaniem i wyposażeniem bezpośredniego otoczenia budynków.
- 3 - przebudowa, uporządkowanie przestrzeni publicznych w celu przywrócenia, rozszerzenia lub nadania im nowych funkcji, w tym działania wpływające na podniesienie poczucia bezpieczeństwa u użytkowników tych przestrzeni, w tym pieszych i rowerzystów, instalacja monitoringu, oświetlenia, małej architektury, rozwój zielonej i zielono- niebieskiej infrastruktury, a także dostosowanie przestrzeni publicznej do wymagań i oczekiwań osób o zróżnicowanych potrzebach.
- 4 - przebudowa, uporządkowanie zdegradowanych terenów w celu przekształcenia ich w funkcjonalne, estetyczne miejskie przestrzenie publiczne, dostosowane do wymagań i oczekiwań osób o zróżnicowanych potrzebach.
- 5 - działania animujące, aktywizujące lokalną społeczność, wpływające na zwiększenie identyfikacji z miejscem zamieszkania, zaangażowanie mieszkańców w sprawy najbliższej okolicy, w tym w prowadzenie procesu rewitalizacji.
- 6 - roboty budowlane i modernizacja liniowej infrastruktury technicznej stanowiącej nieodłączny element większego projektu, zapewniającej dostęp do podstawowych usług komunalnych, jako mniejszościowy element projektu.

\*\*\* Przedsięwzięcia przewidziane do dofinansowania z FEM działanie 7.4 będą składane tak, by spełnione zostały warunki Programu FEM, w szczególności pod kątem minimalnej wartości wydatków kwalifikowalnych oraz proporcji funduszy EFRR i EFS+.

## Rozdział VI. Opis powiązań Gminnego Programu Rewitalizacji z dokumentami strategicznymi Gminy Miasta Tarnowa

### VI. 1. Strategia rozwoju gminy

Strategia rozwoju miasta jest najważniejszym dokumentem miejskim, definiującym obszary i cele prowadzonej lokalnie polityki rozwoju. Stanowi ona punkt wyjścia dla wszelkiej późniejszej aktywności samorządu. Podstawowym dokumentem strategicznym Tarnowa jest „Strategia Rozwoju Miasta – Tarnów 2030”, która została przyjęta uchwałą nr LXX/679/2022 Rady Miejskiej w Tarnowie z dnia 15 września 2022 r. w sprawie przyjęcia „Strategii Rozwoju Miasta – Tarnów 2030”.

W „Strategii Rozwoju Miasta Tarnów 2030” wyodrębniono trzy strategiczne wymiary rozwoju miasta: społeczny, gospodarczy oraz przestrzenny, dla których sformułowane zostały cele strategiczne oraz kierunki działań, działania i zidentyfikowane główne przedsięwzięcia.

Celem strategicznym wymiaru społecznego jest sprawienie, by Tarnów był miastem o wysokiej jakości usług publicznych, wzmacniającym lokalną wspólnotę. Wymiar społeczny odwołuje się do potrzeb i problemów mieszkańców Tarnowa – dotyczy tych zagadnień, które są związane z komfortem życia w mieście. W wymiarze społecznym określono siedem kierunków działań.

Celem strategicznym wymiaru gospodarczego jest posiadanie przez Tarnów zróżnicowanej i rozwiniętej lokalnej gospodarki. Strategia rozwoju miasta w wymiarze gospodarczym koncentruje się na zagadnieniach związanych ze wspieraniem rozwoju i pobudzaniem lokalnej przedsiębiorczości oraz wzmacnianiem branż kluczowych dla rozwoju miasta. W wymiarze gospodarczym wyróżniono trzy kierunki działań.

Celem strategicznym wymiaru przestrzennego jest sprawienie, by Tarnów był miastem o przyjaznym dla człowieka środowisku, przy czym środowisko rozumiane jest na dwa sposoby: zarówno w sensie dosłownym jako środowisko naturalne, jak i jako przestrzeni funkcjonowania mieszkańców Tarnowa. W wymiarze przestrzennym określono sześć kierunków działań.

Przeprowadzona w ramach prac nad strategią diagnoza sytuacji społecznej, gospodarczej i przestrzennej, z uwzględnieniem obszaru funkcjonalnego miasta pozwoliła zidentyfikować najważniejsze problemy i potencjały rozwojowe, dotyczących zarówno Tarnowa jak i jego otoczenia.

Poniżej zaprezentowano kluczowe wnioski z diagnozy, ujęte w strategii w formie bloków problemowych dla każdego z wymiarów strategicznych, a które w sposób bezpośredni korespondują z problematyką zidentyfikowaną na obszarze rewitalizacji.

#### WYMIAR SPOŁECZNY

- Niekorzystne zmiany w strukturze wiekowej mieszkańców – starzenie się społeczeństwa
- Wysoka migracja i spadający przyrost naturalny
- Niska atrakcyjność miasta, jako miejsca wyboru dla ludzi młodych i nowych mieszkańców
- Niska konkurencyjność lokalnej oferty mieszkaniowej
- Relatywnie "drogi" lokalny rynek mieszkaniowy (jednorodzinny, wielorodzinny, najem)
- Niekorzystna relacja powierzchni nowo budowanych mieszkań do liczby mieszkańców w wieku 25-34 lat
- Mała różnorodność i atrakcyjność lokalnej oferty akademickiej w porównaniu do konkurencyjnych ośrodków (Kraków, Rzeszów)
- Mała atrakcyjność oferty gospodarczej i czasu wolnego centrum miasta dla współczesnego odbiorcy
- Mało elastyczne formy pracy, niedopasowane do "życia rodzinnego" pracownika
- Mała różnorodność lokalnych ofert pracy
- Brak silnej identyfikacji z miastem

- Brak silnego poczucia wspólnotowości (zamiast relacji "mieszkaniec - moje miasto", dominuje relacja 'klient - korporacja")
- Niewielki stopień włączenia lokalnej przedsiębiorczości w działania społeczne
- Niski stopień aktywności różnych środowisk społecznych
- Niewielki stopień zorganizowanych form reprezentacji różnych środowisk
- Niewielki stopień "partnerskiego" podejścia podczas wspólnych rozmów i działań

#### WYMIAR GOSPODARCZY

- Rosnące obciążenie demograficzne
- Brak "ścieżek kariery" i niedocenywanie kapitału ludzkiego w firmach
- Niewystarczająca współpraca na linii lokalny biznes - świat nauki – samorząd
- Brak tradycji współdziałania przy realizacji wspólnych przedsięwzięć wśród przedsiębiorców
- Brak spójnej promocji miasta i jego spraw, prowadzonej przez różnych partnerów
- Niewielki stopień poczucia lokalności przy wyborach konsumenckich
- Niska znajomość oferty lokalnych firm przez mieszkańców miasta, pod kątem możliwości przyszłego zatrudnienia
- Niewielkie możliwości i formy inwestowania środków prywatnych "we własne miasto"
- Relatywnie niska reprezentacja branż wysokich technologii i sektora nowoczesnych usług biznesowych
- Kształcenie w mało zróżnicowanych i głównie "tradycyjnych" kierunkach zawodowych
- Niska podaż atrakcyjnych przestrzeni biurowych oraz inwestycyjnych
- Wysoka migracja osób młodych
- Konieczność rozwoju specjalizowanej oferty skierowanej do seniorów
- Malejący popyt wewnętrzny (rosnąca liczba osób utrzymujących się z emerytury)

#### WYMIAR PRZESTRZENNY

- Brak przestrzeni publicznych o charakterze twórczym i nowoczesnych form przekazu wiedzy
- Liczna infrastruktura miejska wymagająca modernizacji
- Niewystarczająca oferta i dostępność centrum skierowana "dla rodzin"
- „Niedostosowanie" przestrzeni publicznej i społecznej do potrzeb współczesnego miejskiego stylu życia
- Wyludnianie się centralnych osiedli
- Malejąca "miastotwórcza" rola centrum oraz jego oddziaływanie w skali miasta i otoczenia
- Mało atrakcyjny rynek mieszkaniowy w centrum miasta (stara substancja)
- Zmiany klimatyczne - zauważalna uciążliwość wysokich temperatur w centrum miasta i niektórych osiedlach w okresie letnim - deficyty zieleni miejskiej oraz niewystarczająco rozwinięta infrastruktura „błękitna”
- Niewystarczająca w stosunku do zapotrzebowania dostępność miejsc parkingowych w centrum i na osiedlach
- Niewystarczająca infrastruktura transportu rowerowego
- Zauważalne okresowe zanieczyszczenie powietrza (niska emisja: transport i tradycyjne systemy grzewcze)

Niniejszy Program Rewitalizacji wykazuje, że obszar rewitalizacji, jest obszarem obszary szczególnej koncentracji problemów wskazanych w Strategii Rozwoju Miasta. Rozwiązania wskazane w celach programu są komplementarne i zgodne z celami i kierunkami działań wskazanymi w Strategii. Szczegółowo zgodność i komplementarność Gminnego Programu Rewitalizacji ze Strategią wykazano w tabeli nr 19.

Tabela 19. Zgodność Programu Rewitalizacji ze Strategią Rozwoju Miasta Tarnów 2030

NR KIERUNKU DZIAŁANIA W STRATEGII	KIERUNEK DZIAŁAŃ W STRATEGII	DZIAŁANIA I GŁÓWNE PRZEDSIĘWZIĘCIA W STRATEGII	POTWIERDZENIE ZGODNOŚCI GPR ZE STRATEGIĄ
<b>WYMIAR SPOŁECZNY</b>			
1.3.	Wspieranie bezpieczeństwa i wrażliwości społecznej	<p>1.3.1. Realizacja aktywnej polityki społecznej i przeciwdziałaniu wykluczeniu dla starszych i dzieci</p> <ul style="list-style-type: none"> <li>• Standaryzacja obiektów użyteczności publicznej funkcjonujących w obszarze polityki społecznej w mieście</li> <li>• Rozwój dzielnicowych ośrodków edukacyjno – kulturowych</li> <li>• Rozwój klubów senioralnych</li> </ul> <p>1.3.5. Rozwój oferty mieszkaniowej dostosowanej do potrzeb osób z dysfunkcjami</p> <ul style="list-style-type: none"> <li>• Poszerzenie oferty mieszkaniowej dla seniorów</li> </ul>	<p>W GPR zdiagnozowano jako problemy zarówno wyludnianie się, jak i niekorzystnie kształtującą się strukturę demograficzną obszaru rewitalizacji (rosnący udział osób w wieku poprodukcyjnym.)</p> <p>Działania przewidziane w GPR są komplementarne do wymienionych działań Strategii. W szczególności, zachodzi zgodność ze Strategią następujących Celów i kierunków działań GPR:</p> <p><b>CEL I. Nowoczesna polityka mieszkaniowa miasta</b></p> <p><u>Kierunek działania</u></p> <p>1. Przygotowanie nowej, atrakcyjnej powierzchni mieszkaniowej w centrum miasta</p> <p><i>Przykładowe działania</i></p> <ul style="list-style-type: none"> <li>• Przygotowanie mieszkań</li> </ul> <p><b>CEL II. Zintegrowana polityka społeczno-kulturalno-edukacyjna, koordynowana przez interesariuszy</b></p> <p><u>Kierunek działania</u></p> <p>1. Stworzenie nowych miejsc o funkcjach społeczno-kulturalno-edukacyjnych</p> <p><i>Przykładowe działania</i></p> <ul style="list-style-type: none"> <li>• Łącznie działalności kulturalnej i/lub edukacyjnej z funkcjami społecznymi</li> </ul> <p><u>Kierunek działania</u></p> <p>2. Integracja i koordynacja polityki społeczno-kulturalnej</p> <p><i>Przykładowe działania</i></p> <ul style="list-style-type: none"> <li>• Wsparcie organizacji wydarzeń integrujących i oferty kulturalnej mieszkańców</li> </ul>
1.4	Podniesienie atrakcyjności miejskiej oferty czasu wolnego w obszarze sportu i rekreacji	<p>1.4.3. Upowszechnianie sportu wśród osób z niepełnosprawnościami</p> <p>1.4.4. Promocja sportu i aktywnego stylu życia wśród mieszkańców</p> <p>1.4.5. Zwiększenie dostępności mieszkańców do czynnego uprawiania sportu</p>	<p>W GPR dostrzeżono występowanie problemów społecznych, które dodatkowo, nasiliły się w wyniku pandemii covid19 (m.in. różnego typu uzależnienia, widoczne szczególnie wśród dzieci i młodzieży)</p> <p>Działania przewidziane w GPR są komplementarne do wymienionych działań Strategii. W szczególności, zachodzi zgodność ze Strategią następujących Celów i kierunków działań GPR:</p> <p><b>CEL II. Zintegrowana polityka społeczno-kulturalno-edukacyjna, koordynowana przez interesariuszy</b></p> <p><u>Kierunek działania</u></p> <p>2. Integracja i koordynacja polityki społeczno-kulturalnej</p> <p><i>Przykładowe działania</i></p> <ul style="list-style-type: none"> <li>• Wsparcie organizacji wydarzeń integrujących i oferty kulturalnej mieszkańców</li> </ul>

<p>1.5</p>	<p>Wzmacnianie rangi kultury w życiu Tarnowa</p>	<p>1.5.2. Rozwój miejskiej oferty kulturalnej</p> <ul style="list-style-type: none"> <li>• Rozwój miejskiej infrastruktury kultury</li> <li>• Budowa Mediateki – głównej biblioteki miejskiej</li> <li>• Zwiększenie różnorodności oferty kulturalnej, w szczególności dla osób młodych</li> <li>• Propagowanie kultury w przestrzeni publicznej</li> <li>• Kultura pamięci – pamięć zbiorowa, jako czynnik integracji</li> </ul> <p>1.5.3. Rozbudowa mechanizmów wspierających ruch niezinstytucjonalizowany (NGO, twórcy zawodowi i amatorzy)</p> <ul style="list-style-type: none"> <li>• Rozwój współpracy samorządu z NGO</li> <li>• Edukacja kulturalna</li> <li>• Kultura na START - fundusz stypendialny dla twórców profesjonalnych i amatorów</li> <li>• Tarnów – miasto twórczych rezydencji</li> <li>• Promocja tarnowskich artystów i środowisk twórczych</li> </ul>	<p>W GPR dostrzeżono występowanie problemów społecznych, które dodatkowo, nasiliły się w wyniku pandemii covid19 (m.in. różnego typu uzależnienia, widoczne szczególnie wśród dzieci i młodzieży). Równolegle, zauważono, że na obszarze rewitalizacji występuje przestrzeń publiczna, tereny zieleni, kultury, rekreacji i wypoczynku wymagające budowy, uzupełnienia lub odnowy oraz poszerzenia funkcjonalności.</p> <p>Działania przewidziane w GPR są komplementarne do wymienionych działań Strategii. W szczególności, zachodzi zgodność ze Strategią następujących Celów i kierunków działań GPR:</p> <p><b>CEL II. Zintegrowana polityka społeczno-kulturalno-edukacyjna, koordynowana przez interesariuszy</b></p> <p><u>Kierunek działania</u></p> <p>1. Stworzenie nowych miejsc o funkcjach społeczno-kulturalno-edukacyjnych</p> <p><i>Przykładowe działania</i></p> <ul style="list-style-type: none"> <li>• Łączenie działalności kulturalnej i/lub edukacyjnej z funkcjami społecznymi</li> <li>• Tworzenie tożsamości społeczności lokalnej</li> </ul> <p><u>Kierunek działania</u></p> <p>2. Integracja i koordynacja polityki społeczno-kulturalnej</p> <p><i>Przykładowe działania</i></p> <ul style="list-style-type: none"> <li>• Tworzenie warunków dla współpracy partnerów społeczno-gospodarczych</li> <li>• Wsparcie organizacji wydarzeń integrujących i oferty kulturalnej mieszkańców</li> </ul>
<p>1.6</p>	<p>Wsparcie aktywności i kreatywności mieszkańców w kształtowaniu życia miejskiego</p>	<p>1.6.1. Rozwój społeczeństwa obywatelskiego</p> <ul style="list-style-type: none"> <li>• Utworzenie w Tarnowie Centrum Dialogu</li> <li>• Wprowadzenie zasad równouprawnienia w życiu społecznym</li> <li>• Budowanie więzi z miastem i relacji dobrosąsiedzkich</li> </ul>	<p>GPR diagnozuje jako problem niski stopień aktywności społecznej mieszkańców. W szczególności zjawisko to powodowane jest brakiem wystarczającej liczby miejsc wzmacniających lokalne więzi społeczne, czy niskim stopniem projektów realizowanych wspólnie przez podmioty publiczne i organizacje pozarządowe w zakresie aktywności społecznej</p> <p>Działania przewidziane w GPR są komplementarne do wymienionych działań Strategii. W szczególności, zachodzi zgodność ze Strategią następujących Celów i kierunków działań GPR:</p> <p><b>CEL II. Zintegrowana polityka społeczno-kulturalno-edukacyjna, koordynowana przez interesariuszy</b></p> <p><u>Kierunek działania</u></p> <p>1. Stworzenie nowych miejsc o funkcjach społeczno-kulturalno-edukacyjnych</p>



		<p>1.6.2. Rewitalizacja wybranych obszarów</p> <p>Główne przedsięwzięcia:</p> <ul style="list-style-type: none"> <li>Realizacja społecznych przedsięwzięć rewitalizacyjnych na obszarze rewitalizacji i zdegradowanych na bazie GPR</li> </ul>	<p><i>Przykładowe działania</i></p> <ul style="list-style-type: none"> <li>Łączenie działalności kulturalnej i/lub edukacyjnej z funkcjami społecznymi</li> <li>Tworzenie tożsamości społeczności lokalnej</li> <li>Centra obywatelskie</li> </ul> <p><u>Kierunek działania</u></p> <p>2. Integracja i koordynacja polityki społeczno-kulturalnej</p> <p><u>Przykładowe działania</u></p> <ul style="list-style-type: none"> <li>Rozwój dialogu społecznego z lokalnymi władzami</li> <li>Tworzenie warunków dla współpracy partnerów społeczno-gospodarczych</li> <li>Wsparcie organizacji wydarzeń integrujących i oferty kulturalnej mieszkańców</li> </ul>
<b>WYMIAR GOSPODARCZY</b>			
2.1.	Rozwój centrów aktywności gospodarczej	<p>2.1.2. Utworzenie nowoczesnej powierzchni biurowej</p> <ul style="list-style-type: none"> <li>Inkubator Nowoczesnych Technologii</li> <li>„Tarnowskie Gniazda Innowacyjnych Specjalizacji” (budowa obiektu)</li> </ul>	<p>GPR diagnozuje jako problem występowanie niezagospodarowanych terenów poprzemysłowych (tj. terenów po byłym Owintarze, Pralpie, a także ul. Gliniańska). W szczególności zjawisko to powodowane jest brakiem spójnej i uzgodnionej wizji zagospodarowania części tych obszarów, sprzecznymi interesami właścicieli prywatnych oraz koniecznością poniesienia wysokich nakładów na zagospodarowanie tych terenów</p> <p>W tym obszarze działania przewidziane w GPR są komplementarne do wymienionych działań Strategii. W szczególności, zachodzi zgodność ze Strategią następujących Celów i kierunków działań GPR:</p> <p><b>CEL III. Proprzedsiębiorcza polityka gospodarcza - zwiększenie atrakcyjności obszaru rewitalizacji dla działalności gospodarczej</b></p> <p><u>Kierunek działania</u></p> <p>1. Wspieranie podobszarów gospodarczych o szczególnym znaczeniu</p> <p><i>Przykładowe działania</i></p> <ul style="list-style-type: none"> <li>Ożywienie terenów poprzemysłowych i innych zdewastowanych</li> </ul>
2.2.	Wspieranie rozwoju lokalnej przedsiębiorczości	<p>2.2.1. Kształtowanie postaw „pro-przedsiębiorczych”</p> <ul style="list-style-type: none"> <li>Utworzenie „Instytutu Myśli Twórczej im. Jana Szczepanika”</li> <li>Tarnowski Junior Biznesu – promocja przedsiębiorczości wśród młodzieży</li> <li>„Biznes Senior” - wspieranie „srebrnej gospodarki”</li> <li>Edukacja młodzieży i dorosłych w zakresie kompetencji miękkich-kluczowych na rynku pracy</li> <li>Budowa edukacyjno-innowacyjnego klimatu</li> </ul>	<p>GPR diagnozuje jako problem mało konkurencyjną ofertę gospodarczą. W szczególności zjawisko to powodowane jest rosnącą konkurencją ze strony dużych centrów handlowych w mieście oraz oferty dostępnej online, zmianą przyzwyczajeń handlowych konsumentów, ofertą handlową niedostosowaną do potrzeb danych grup mieszkańców (rodzaj usług i godziny otwarcia) czy niską atrakcyjnością lokali użytkowych w centrum</p> <p>W tym obszarze działania przewidziane w GPR są komplementarne do wymienionych działań Strategii. W szczególności, zachodzi zgodność ze Strategią następujących Celów i kierunków działań GPR:</p> <p><b>CEL III. Proprzedsiębiorcza polityka gospodarcza - zwiększenie atrakcyjności obszaru rewitalizacji dla działalności gospodarczej</b></p> <p><u>Kierunek działania</u></p> <p>1. Wspieranie podobszarów gospodarczych o szczególnym znaczeniu</p> <p><i>Przykładowe działania</i></p> <ul style="list-style-type: none"> <li>Wspieranie rozwoju i funkcjonowania lokalnej przedsiębiorczości, w szczególności rzemiosła</li> </ul> <p><u>Kierunek działania</u></p>

		<p>miasta, w oparciu o zasoby i potencjał „Pasażu Odkryć”, przy Rynku 4</p> <p>2.2.2. Promocja lokalnej gospodarki</p> <ul style="list-style-type: none"> <li>• Zwiększenie dostępności i promocja lokalnej oferty gospodarczej dla mieszkańców</li> </ul> <p>2.2.4. Promocja Tarnowa poprzez wybrane wydarzenia o ogólnokrajowym i międzynarodowym oddziaływaniu</p> <p>Kulturalne:</p> <ul style="list-style-type: none"> <li>• Promocja Tarnowa przez wiodące festiwale kultury</li> <li>• Prezentacje sztuk pięknych</li> <li>• Imprezy rekreacyjne i plenerowe</li> </ul> <p>2.2.6. Wykorzystanie potencjału turystycznego miasta i jego otoczenia.</p> <p>Główne przedsięwzięcia:</p> <ul style="list-style-type: none"> <li>• Szlak żydowski po Tarnowie i regionie</li> <li>• Multimedialne Centrum Informacji Turystycznej – Visitor Center</li> <li>• Szlak Kultury chrześcijańskiej po Tarnowie i regionie</li> <li>• Wpisanie Tarnowa na Listę Pomników Historii oraz podjęcie starania o wpis miasta na listę UNESCO</li> <li>• Małopolskie Centrum Winiarstwa</li> <li>• Poprawa stanu tarnowskich zabytków</li> <li>• Poprawa estetyki miasta</li> </ul>	<p>3. Wsparcie rozwoju nowoczesnej przedsiębiorczości</p> <p><i>Przykładowe działania</i></p> <ul style="list-style-type: none"> <li>• Tworzenie połączeń między wiedzą, edukacją i przedsiębiorczością</li> </ul>
2.3.	Prowadzenie edukacji w powiązaniu z	2.3.1. Współpraca z lokalnymi i zewnętrznymi	GPR diagnozuje jako problem występowanie problemów społecznych, mało konkurencyjną ofertę gospodarczą oraz niski stopień aktywności społecznej. W szczególności zjawisko to powodowane jest utrudnionymi

	<p>potrzebami lokalnej gospodarki</p>	<p>uczelniami wyższymi w kierunku prowadzenia edukacji powiązanej z potrzebami lokalnej gospodarki</p> <p>2.3.3. Wspieranie lokalnego kształcenia ustawicznego oraz rozwoju społeczeństwa cyfrowego, szczególnie w starszych grupach wiekowych</p> <p>2.3.4. Rozwój i popularyzacja pozaszkolnych form przekazu i promocji wiedzy</p>	<p>w warunkami do samorozwoju, niewystarczającym stopniem działań wzmacniających współpracę sąsiedzka i więzi lokalne, lokalną ofertą gospodarczą niedostosowaną do potrzeb danych grup mieszkańców</p> <p>W tym obszarze działania przewidziane w GPR są komplementarne do wymienionych działań Strategii. W szczególności, zachodzi zgodność ze Strategią następujących Celów i kierunków działań GPR:</p> <p><b>CEL III. Proprzedsiębiorcza polityka gospodarcza - zwiększenie atrakcyjności obszaru rewitalizacji dla działalności gospodarczej</b></p> <p><u>Kierunek działania</u></p> <p>1. Wspieranie podobszarów gospodarczych o szczególnym znaczeniu</p> <p><i>Przykładowe działania</i></p> <ul style="list-style-type: none"> <li>Wspieranie rozwoju i funkcjonowania lokalnej przedsiębiorczości, w szczególności rzemiosła</li> </ul> <p><u>Kierunek działania</u></p> <p>2. Stworzenie mechanizmów wsparcia w celu zmniejszenia bezrobocia dla mieszkańców obszaru rewitalizacji</p> <p><i>Przykładowe działania</i></p> <ul style="list-style-type: none"> <li>Baza kompetencji i mechanizmy włączania społecznego (w tym klauzule społeczne)</li> </ul> <p><u>Kierunek działania</u></p> <p>3. Wsparcie rozwoju nowoczesnej przedsiębiorczości</p> <p><i>Przykładowe działania</i></p> <ul style="list-style-type: none"> <li>Tworzenie połączeń między wiedzą, edukacją i przedsiębiorczością</li> </ul>
<b>WYMIAR PRZESTRZENNY</b>			
<p>3.2.</p>	<p>Kształtowanie przyjaznej przestrzeni publicznej</p>	<p>3.2.1. Rewitalizacja wybranych obszarów (podniesienie jakości lokalnej infrastruktury)</p> <ul style="list-style-type: none"> <li>Realizacja przedsięwzięć rewitalizacyjnych na obszarze rewitalizacji i terenach zdegradowanych, na bazie GPR</li> <li>Rewitalizacja ul. Wałowej, Bernardyńskiej, Lwowskiej, pl. Drzewnego, Wielkich Schodów</li> <li>Odnowienie Sali Lustrzanej wraz z zapleczem, jako miejsca aktywizacji społecznej i kulturalnej Starego miasta</li> <li>System Informacji Miejskiej</li> </ul>	<p>GPR diagnozuje jako problem występowanie przestrzeni publicznej, terenów zieleni, kultury, rekreacji i wypoczynku wymagających budowy, uzupełnienia lub odnowy oraz poszerzenia funkcjonalności.</p> <p>W szczególności dostrzega się niewystarczającą ilość infrastruktury dostosowanej w szczególności do potrzeb osób starszych oraz dzieci oraz osób niepełnosprawnych, niewystarczający standard infrastruktury dla prowadzenia działań związanych z czasem wolnym: w szczególności rekreacyjnych i kulturalnych, w tym oferty parków i zieleni, a także niską estetykę niektórych miejsc przestrzeni publicznej.</p> <p>W tym obszarze działania przewidziane w GPR są komplementarne do wymienionych działań Strategii. W szczególności, zachodzi zgodność ze Strategią następujących Celów i kierunków działań GPR:</p> <p><b>CEL I I. Nowoczesna polityka mieszkaniowa miasta - zwiększenie atrakcyjności obszaru rewitalizacji, jako miejsca do zamieszkania</b></p> <p><u>Kierunek działania</u></p> <p>2. Zagospodarowanie i poprawa jakości przestrzeni z uwzględnieniem aspektów dot. dostępności, zrównoważonego rozwoju terenów zielonych, przeciwdziałania skutkom zmian klimatycznych, poszanowania energii i środowiska naturalnego</p> <p><i>Przykładowe działania</i></p> <ul style="list-style-type: none"> <li>Przestrzeń/ infrastruktura dla mieszkańców obszaru rewitalizacji</li> </ul>

	<ul style="list-style-type: none"> <li>• Wsparcie rewitalizacji terenów Owintaru, Pralfy, Młyna Szancera, boczniczy towarowej PKP</li> </ul> <p>3.2.2. Opracowanie i wdrożenie polityki mobilności</p> <ul style="list-style-type: none"> <li>• Opracowanie i wdrożenie planu mobilności miejskiej</li> <li>• Przygotowanie studium wykonalności dla tramwaju w Tarnowie</li> </ul> <p>3.2.3. „Tarnów dla rodziny” - rozwój drobnej infrastruktury miejskiej i przestrzeni publicznych</p> <p>3.2.4. Holistyczne podejście do rozwoju miejskich obszarów rekreacyjnych</p> <ul style="list-style-type: none"> <li>• Modernizacja, rozbudowa i podniesienie standardów miejskiej społecznej infrastruktury publicznej, w szczególności: edukacyjnej, kulturalnej, rekreacyjno- sportowej</li> </ul> <p>3.2.5. Rozwój i podnoszenie standardów miejskich terenów zielonych</p> <ul style="list-style-type: none"> <li>• „Schładzamy Tarnów” – opracowanie i wdrożenie programu rozwoju i zagospodarowania przestrzeni zielonych w mieście</li> <li>• Rozwój parków kieszonkowych</li> <li>• Rewitalizacja Parku „Plant Jakubowskiego”</li> <li>• Rozwój zielonych przystanków</li> </ul> <p>3.2.6. Zwiększanie dostępności (architektonicznej, cyfrowej i informacyjno-komunikacyjnej) miejskiej infrastruktury</p>	<ul style="list-style-type: none"> <li>• Poprawa bezpieczeństwa mieszkańców obszaru rewitalizacji i stanu środowiska</li> <li>• Przestrzeń/ infrastruktura dla wszystkich mieszkańców miasta</li> </ul>
--	---	---

		<p>•Przygotowanie i realizacja programu dostępności</p>	
3.3.	Rozwój przystępnej cenowo infrastruktury mieszkaniowej	<p>3.3.1. Wspieranie rozwoju budownictwa społecznego (TTBS)</p> <ul style="list-style-type: none"> <li>• Budowa budynków wielorodzinnych na wynajem przez TTBS oraz MZB</li> <li>• Modernizacja oraz budowa komunalnych budynków wielorodzinnych</li> <li>• Stworzenie i wspieranie „Stref Aktywności Mieszkaniowych” Gumniska, Strusina, Rzędzin, Piaskówka, Krzyż, Chyszów</li> </ul>	<p>GPR diagnozuje jako problem występowanie następujących zjawisk: występowanie obiektów całkowicie wyeksploatowanych i wymagających generalnego remontu, występowanie zabudowy wymagającej uporządkowania lub uzupełnienia. Powyższe problemy determinowane są takimi czynnikami jak m.in.: brak ciągłości w użytkowaniu oraz czynników motywujących właściciela do zmiany funkcji obiektu, niewystarczający poziom współpracy między właścicielami nieruchomości, brakiem zewnętrznego wsparcia na dofinansowanie remontu nieruchomości prywatnych oraz środków własnych części właścicieli na kompleksowy remont.</p> <p>W tym obszarze działania przewidziane w GPR są komplementarne do wymienionych działań Strategii. W szczególności, zachodzi zgodność ze Strategią następujących Celów i kierunków działań GPR:</p> <p><b>CEL I Nowoczesna polityka mieszkaniowa miasta - zwiększenie atrakcyjności obszaru rewitalizacji, jako miejsca do zamieszkania</b></p> <p><u>Kierunek działania</u></p> <p>1. Przygotowanie nowej, atrakcyjnej powierzchni mieszkaniowej w centrum miasta</p> <p><i>Przykładowe działania:</i></p> <ul style="list-style-type: none"> <li>• Nowe budynki (remonty, budowa)</li> <li>• Przygotowanie mieszkań</li> </ul> <p><u>Kierunek działania</u></p> <p>3. Polityka zachęt dla mieszkańców i inwestorów</p> <p><i>Przykładowe działania:</i></p> <ul style="list-style-type: none"> <li>• Wprowadzenie odpowiedniej polityki czynszowej, najmu i własnościowej, w tym regulacja struktury działalności</li> </ul>
3.5.		<p>3.5.2. Poprawa efektywności systemu zarządzania energią w obiektach użyteczności publicznej</p> <p>Główne przedsięwzięcia:</p> <ul style="list-style-type: none"> <li>• Wdrożenie systemu optymalizującego zarządzanie energią w obiektach miejskich</li> <li>• Modernizacja systemu oświetlenia miasta</li> <li>• Termomodernizacja miejskich obiektów użyteczności publicznej</li> <li>• Popularyzacja instalacji OZE w miejskich obiektach użyteczności publicznej</li> </ul>	<p>GPR diagnozuje jako problem występowanie obiektów wymagających termomodernizacji. Spowodowane jest to w szczególności starą technologią wykonania budynków, niewystarczającymi środkami własnymi właścicieli na wykonanie tego typu działań oraz niewielką gotowość najemców do współfinansowania działań termomodernizacyjnych.</p> <p>W tym obszarze działania przewidziane w GPR są komplementarne do wymienionych działań Strategii. W szczególności, zachodzi zgodność ze Strategią następujących Celów i kierunków działań GPR:</p> <p><b>CEL I Nowoczesna polityka mieszkaniowa miasta - zwiększenie atrakcyjności obszaru rewitalizacji, jako miejsca do zamieszkania</b></p> <p><u>Kierunek działania</u></p> <p>1. Przygotowanie nowej, atrakcyjnej powierzchni mieszkaniowej w centrum miasta</p> <p><i>Przykładowe działania:</i></p> <ul style="list-style-type: none"> <li>• Nowe budynki (remonty, budowa)</li> </ul>

Źródło: opracowanie własne na podstawie Strategii Rozwoju Miasta – Tarnów 2030.

## VI.2. Studium uwarunkowań i kierunków zagospodarowania przestrzennego gminy

Uchwałą Nr XI/214/99 z dnia 15 lipca 1999 r. Rada Miejska w Tarnowie przyjęła „Studium uwarunkowań i kierunków zagospodarowania przestrzennego Gminy Miasta Tarnowa”. Studium było wielokrotnie zmieniane. Szczególnie istotna jest zmiana studium przeprowadzona w roku 2014 (Uchwała Nr LVII/705/2014 Rady Miejskiej w Tarnowie z dnia 25.09.2014 r.), akcentująca następujące cele polityki przestrzennej:

- wzmocnienie tożsamości Tarnowa,
- segregacja ruchu komunikacyjnego,
- integracja przestrzenna i funkcjonalna całego miasta,
- wyeksponowanie głównych elementów kształtujących strukturę przestrzenną miasta,
- ukształtowanie hierarchicznej struktury obszarów centralnych dla poszczególnych rejonów miasta,
- wytworzenie układu atrakcyjnych przestrzeni publicznych,
- ukształtowanie przyjaznego środowiska zamieszkania w poszczególnych zespołach mieszkaniowych,
- stworzenie atrakcyjnych warunków dla rozwoju działalności gospodarczej,
- regulacja systemu przyrodniczego miasta i zapewnienie dostępności do atrakcyjnych terenów zielnych,
- uzyskanie przestrzennej ciągłości struktury terenów zurbanizowanych i terenów otwartych z wykorzystaniem terenów zdegradowanych i wymagających rehabilitacji,
- poprawa funkcjonowania i rozwój infrastruktury komunikacyjnej i inżynierskiej miasta.

Wynikają z nich najważniejsze kierunki zmian w strukturze przestrzennej miasta, które realizować będzie tworzony obecnie plan ogólny:

1. Wykształcenie efektywnego systemu transportowego
2. Stworzenie czytelnego i hierarchicznego układu obszarów centralnych oraz przestrzeni publicznych
3. Rozbudowa infrastruktury służącej rozwojowi Tarnowa jako ośrodka regionalnego
4. Ukształtowanie terenów aktywności gospodarczej ze szczególnym uwzględnieniem rozwoju nowoczesnych technologii
5. Rozwój zabudowy mieszkaniowej wraz z podnoszeniem standardów zamieszkania
6. Ukształtowanie systemu przyrodniczego miasta
7. Rozbudowa układu terenów rekreacyjnych
8. Uporządkowanie struktury przestrzennej miasta.

## VI.2. Miejscowe Plany Zagospodarowania Przestrzennego

Miasto Tarnów posiada 60 obowiązujących miejscowych planów zagospodarowania przestrzennego powstałych na przestrzeni lat od 1998 do 2024. Przedstawia je mapa na rysunku 4.

Kwestią najistotniejszą z punktu widzenia niniejszego dokumentu jest analiza czy realizacja przyjętych w Gminnym Programie Rewitalizacji przedsięwzięć, powoduje konieczność zmian w zapisach polityki przestrzennej zawartej w miejscowych planach zagospodarowania przestrzennego. Wyniki ww. analizy potwierdzają jednak brak konieczności zmian w tym obszarze.



Tabela 20. Analiza miejscowych planów zagospodarowania przestrzennego (stan na listopad 2023 r.)

Nr Planu	Przedmiot	Uchwała	Publikator	Granice obszarów rehabilitacji istniejącej zabudowy i infrastruktury technicznej	Granice obszarów wymagających przekształceń lub rekultywacji	Inne odniesienie dotyczące degradacji
1.	Teren położony w dzielnicy Klikowa dla obszaru ograniczonego od północy ul. Mroźną i rowem Klikowskim, od wschodu torami kolejowymi relacji Tarnów – Szczucin, od południa i zachodu ul. Zagumnie oraz dla terenów położonych w bezpośrednim sąsiedztwie Państwowego Stada Ogierów.	Nr LIV/487/98 z dnia 18 czerwca 1998 r.	Dz. Urz. Wojew. Tarn. nr 14 z dnia 13 sierpnia 1998 r., poz. 158	Brak	Brak	Brak
2.	Teren położony w dzielnicy Grabówka dla terenu położonego między ulicą Lwowską i potokiem Wątok („Kaufland”)	Nr VI/55/99 z dnia 23 lutego 1999 r.	Dz. Urz. Woj. Tarn. nr 13 z dnia 12 kwietnia 1999 r., poz. 95	Brak	Brak	Część m.p.z.p. zlokalizowana jest w terenie zdegradowanym i przeznaczonym do rewitalizacji
3.	Dzielnica Rzędzin	Nr XII/364/2000 z dnia 27 kwietnia 2000 r.	Dz. Urz. Wojew. Małop. nr 55 z dnia 16 sierpnia 2000r., poz. 564	Brak	Brak	Brak
4.	Teren „Osiedla Dąbrówka” wyznaczonego ulicami: Czarna Droga, Zbylitowska, Sienkiewicza i Zaciszna, położonego w dzielnicy miasta Tarnowa – Dąbrówka Infułacka	Nr XXIII/379/2000 z dnia 25 maja 2000 r.	Dz. Urz. Wojew. Małop. nr 55 z dnia 16 sierpnia 2000 r. poz. 565	Brak	Brak	Brak
4A.	Rejon ulic Obrońców Tobruku i Czarnej Drogi	Nr XLVIII/914/200 z dnia 22 czerwca 2006 r.	Dz. Urz. Wojew. Małop. nr 549 z dnia 7 września 2006 r., poz. 3495	Brak	Brak	Brak
4B.	„Osiedle Dąbrówka”	Nr XLI/573/2013 z dnia 24 października 2013 r.	Dz. Urz. Wojew. Małop. poz. 6440 z dnia 8 listopada 2013 r.	Brak	Brak	Brak
5.	Dzielnica Koszyce, w rejonie ul. Krakowska, Kąpielowa i wał rzeki Białej.	Nr XXIII/380/2000 z dnia 25 maja 2000 r.	Dz. Urz. Wojew. Małop. nr 55 z dnia 16 sierpnia 2000r., poz. 566	Brak	Brak	Brak



Nr Planu	Przedmiot	Uchwała	Publikator	Granice obszarów rehabilitacji istniejącej zabudowy i infrastruktury technicznej	Granice obszarów wymagających przekształceń lub rekultywacji	Inne odniesienie dotyczące degradacji
5A.	Koszyce, w rejonie ul. Krakowska, Kąpielowa i wał rzeki Białej.	Nr XI/132/2011 z dnia 30 czerwca 2011 r.	Dz. Urz. Wojew. Małop. nr 368 z dnia 25 lipca 2011 r., poz. 3152	Brak	Brak	Brak
6.	Grabówka, w rejonie ulic Lwowska – Krupnicza	Nr XXIV/410/2000 z dnia 29 czerwca 2000 r.	Dz. Urz. Wojew. Małop. nr 87 z dnia 19 października 2000 r., poz. 784	Brak	Brak	M.p.z.p. zlokalizowany jest w terenie zdegradowanym i przeznaczonym do rewitalizacji
7.	Koszyce, w rejonie ulic Krakowska – Kąpielowa	Nr XXVI/446/2000 z dnia 14 września 2000 r.	Dz. Urz. Wojew. Małop. nr 87 z dnia 19 października 2000 r., poz. 785	Brak	Brak	Brak
8.	Teren przy ulicy Marii Dąbrowskiej w rejonie „Osiedla Zielonego”	Nr XXVI/447/2000 z dnia 14 września 2000 r.	Dz. Urz. Wojew. Małop. nr 87 z dnia 19 października 2000 r., poz. 786	Brak	Brak	Brak
9.	Dzielnica Krzyż, w rejonie ulic Pomarańczowej i Gruszkowej	Nr XXXIII/644/2001 z dnia 24 stycznia 2001r.	Dz. Urz. Wojew. Małop. nr 15 z dnia 7 marca 2001r., poz. 131	Brak	Brak	Brak
10.	Teren w rejonie ulicy Mostowej	Nr LI/991/2002 z dnia 23 maja 2002r.	Dz. Urz. Wojew. Małop. nr 107 z dnia 26 czerwca 2002r., poz. 1674	Brak	Brak	Brak
11.	Tereny przemysłowe – „Czysta I” położone w rejonie ul. Czystej	Nr LI/992/2002 z dnia 23 maja 2002r.	Dz. Urz. Wojew. Małop. nr 94 z dnia 10 czerwca 2002r., poz. 1485	Brak	Brak	Brak
12.	Teren w rejonie ulic: Lwowska, Garbarska, Ochronek	Nr LI/993/2002 z dnia 23 maja 2002 r.	Dz. Urz. Wojew. Małop. nr 107 z dnia 26 czerwca 2002r., poz. 1675	Brak	Brak	M.p.z.p. zlokalizowany jest w terenie zdegradowanym i przeznaczonym do rewitalizacji
13.	„Gumniska I” obejmujący teren wyznaczony ulicami: Okrężna, Braci Saków i potokiem Wątok	Nr LIV/1064/2002 z dnia 11 września 2002 r.	Dz. Urz. Wojew. Małop. nr 260 z dnia 26 listopada 2002 r., poz. 3392	Brak	Brak	Brak

Nr Planu	Przedmiot	Uchwała	Publikator	Granice obszarów rehabilitacji istniejącej zabudowy i infrastruktury technicznej	Granice obszarów wymagających przekształceń lub rekultywacji	Inne odniesienie dotyczące degradacji
14.	„Czysta II” w rejonie ulic Mościckiego i Czystej	Nr IV/41/2002 z dnia 19 grudnia 2002 r.	Dz. Urz. Wojew. Małop. nr 53 z dnia 19 marca 2003r., poz. 752	Brak	Brak	Brak
14A.	„Czysta II” w rejonie ulic Mościckiego i Czystej	Nr III/30/2006 z dnia 28 grudnia 2006 r.	Dz. Urz. Wojew. Małop. nr 191 z dnia 20 marca 2007r., poz. 1387	Brak	Brak	Brak
14B.	„Czysta II” w rejonie ulic Mościckiego i Czystej	Nr XXXIX/551/2013 z dnia 12 września 2013 r.	Dz. Urz. Woj. Małop. z dnia 24 września 2013 r., poz. 5640	Brak	Brak	Brak
15.	Rejon ulic Mroźna, Sadowa i Niedomicka	Nr VII/87/2003 z dnia 20 lutego 2003r.	Dz. Urz. Wojew. Małop. nr 108 z dnia 8 maja 2003 r., poz. 1387	Brak	Brak	Brak
16.	Rejon ulic Słonecznej i Bitwy o Wał Pomorski	Nr VII/88/2003 z dnia 20 lutego 2003r.	Dz. Urz. Wojew. Małop. nr 68 z dnia 4 kwietnia 2003 r., poz. 967	Brak	Brak	Brak
17.	Teren składowiska odpadów komunalnych	Nr XI/166/2003 z dnia 22 maja 2003r.	Dz. Urz. Wojew. Małop. nr 184 z dnia 11 lipca 2003 r., poz. 2314	Brak	Brak	Brak
18.	Teren pomiędzy ulicą Mroźną a przedłużeniem al. Piaskowej	Nr XI/167/2003 z dnia 22 maja 2003 r.	Dz. Urz. Wojew. Małop. nr 184 z dnia 11 lipca 2003 r., poz. 2315	Brak	Brak	Brak
19.	Dzielnica Krzyż, w rejonie ul. Kalinowej	Nr VII/89/2003 z dnia 20 lutego 2003r.	Dz. Urz. Wojew. Małop. nr 231 z dnia 16 sierpnia 2003r., poz. 2736	Brak	Brak	Brak
20.	Teren w rejonie ul. Rydza Śmigłego i Nowodąbrowskiej	Nr XXXII/544/2005 z dnia 25 stycznia 2005 r.	Dz. Urz. Wojew. Małop. nr 120 z dnia 25 lutego 2005r., poz. 798	Brak	Brak	Brak

Nr Planu	Przedmiot	Uchwała	Publikator	Granice obszarów rehabilitacji istniejącej zabudowy i infrastruktury technicznej	Granice obszarów wymagających przekształceń lub rekultywacji	Inne odniesienie dotyczące degradacji
21.	Teren w rejonie ul. Fredry	Nr XXXV/608/2005 z dnia 21 kwietnia 2005r.	Dz. Urz. Wojew. Małop. nr 293 z dnia 1 czerwca 2005r. poz. 2154	Brak	Brak	Część m.p.z.p. zlokalizowana jest w terenie zdegradowanym i przeznaczonym do rewitalizacji
22.	Teren w rejonie ulic: Zbylitowskiej, Chemicznej, Azotowej oraz linii kolejowej Kraków-Przemyśl	Nr XXXIX/693/2005 z dnia 8 września 2005r.	Dz. Urz. Wojew. Małop. nr 623 z dnia 24 listopada 2005 r., poz. 4259	Brak	Brak	Brak
22A.	Teren w rejonie ulic: Zbylitowskiej, Chemicznej, Azotowej oraz linii kolejowej Kraków-Przemyśl	Nr XXV/274/2016 z dnia 30 czerwca 2016 r.	Dz. Urz. Wojew. Małop. z dnia 26 lipca 2016r., poz. 4488	Brak	Brak	Brak
23.	Teren w rejonie ulic: M. Dąbrowskiej i Abp. Jerzego Ablewicza	Nr XXXIX/694/2005 z dnia 08 września 2005r.	Dz. Urz. Wojew. Małop. nr 633 z dnia 29 listopada 2005 r., poz. 4309	Brak	Brak	Brak
24.	Teren w rejonie ulic: Klikowskiej, Rzeźniczej i linii kolejowej Tarnów – Szczucin	Nr XLIII/767/2005 z dnia 22 grudnia 2005r.	Dz. Urz. Wojew. Małop. nr 80 z dnia 13 lutego 2006r., poz. 511	Brak	Brak	Brak
24A.	Teren w rejonie ulic: Klikowskiej, Rzeźniczej i linii kolejowej Tarnów – Szczucin	Nr XL/566/2009 z dnia 22 października 2009 r.	Dz. Urz. Wojew. Małop. nr 716 z dnia 25 listopada 2009 r., poz. 5442	Brak	Brak	Brak
25.	Teren w rejonie cmentarza w Klikowej	Nr XLIII/768/2005 z dnia 22 grudnia 2005r.	Dz. Urz. Wojew. Małop. nr 80 z dnia 13 lutego 2006r., poz. 510	Brak	Brak	Brak
26.	Teren pomiędzy ulicami: Starodąbrowską, Nowodąbrowską, Błonie, Jana Pawła II i Słoneczną	Nr XVI/861/2006 z dnia 27 kwietnia 2006r.	Dz. Urz. Wojew. Małop. nr 385 z dnia 11 lipca 2006 r., poz. 2452	Brak	Brak	Część m.p.z.p. zlokalizowana jest w terenie zdegradowanym
26A.	Teren pomiędzy ulicami: Starodąbrowską, Nowodąbrowską, Błonie, Jana Pawła II i Słoneczną	Nr XXXII/321/2016 z dnia 1 grudnia 2016r.	Dz. Urz. Wojew. Małop. z dnia 30 grudnia 2016r., poz. 7988	Brak	Brak	Część m.p.z.p. zlokalizowana jest w terenie zdegradowanym

Nr Planu	Przedmiot	Uchwała	Publikator	Granice obszarów rehabilitacji istniejącej zabudowy i infrastruktury technicznej	Granice obszarów wymagających przekształceń lub rekultywacji	Inne odniesienie dotyczące degradacji
26B.	Teren pomiędzy ulicami: Starodąbrowską, Nowodąbrowską, Błonie, Jana Pawła II i Słoneczną	Uchwała Nr XCII/867/2023 z dnia 26 października 2023 r.	Dz. Urz. Wojew. Małop. z dnia 6 listopada 2023 r. poz. 7142	Brak	Brak	Część m.p.z.p. zlokalizowana jest w terenie zdegradowanym
27.	Teren w rejonie ulic Czerwonych Klonów i Traugutta	Uchwała Nr XLVIII/915/2006 z dnia 22 czerwca 2006 r.	Dz. Urz. Wojew. Małop. z dnia 7 września 2006 r. Nr 549, poz. 3496	Brak	Brak	Brak
27A.	Teren w rejonie ulic Czerwonych Klonów i Traugutta	Nr XLVIII/436/2021 z dnia 22 kwietnia 2021 r.	Dz. Urz. Wojew. Małop. nr 549 z dnia 19 maja 2021 r., poz. 2898	Brak	Brak	Brak
<b>28.</b>	<b>Teren w rejonie ulic: Krakowska i ks. J. Skorupki</b>	Nr LI/973/2006 z dnia 12 października 2006r.	Dz. Urz. Wojew. Małop. nr 906 z dnia 8 grudnia 2006r., poz. 5520	Brak	Brak	Część m.p.z.p. zlokalizowana jest w terenie zdegradowanym i przeznaczonym do rewitalizacji
29.	Teren pomiędzy ulicami: Jana Pawła II, Marii Dąbrowskiej, Orkana i Słoneczną	Nr VI/94/2007 z dnia 29 marca 2007r.	Dz. Urz. Wojew. Małop. nr 539 z dnia 20 lipca 2007 r., poz. 3540	Brak	Brak	Brak
30.	Teren w rejonie ulic Orkana, Wolańskiej i Marii Dąbrowskiej	Nr X/149/2007 z dnia 28 czerwca 2007 r.	Dz. Urz. Wojew. Małop. nr 692 z dnia 27 września 2007 r. poz. 4572	Brak	Brak	Brak
30A.	Teren w rejonie ulic Orkana, Wolańskiej i Marii Dąbrowskiej	Nr VII/70/2015 z dnia 5 marca 2015 r.	Dz. Urz. Wojew. Małop. z dnia 23 marca 2015 r., poz. 1609	Brak	Brak	Brak
30B.	Teren w rejonie ulic Orkana, Wolańskiej i Marii Dąbrowskiej	Nr LXV/643/2022 z dnia 26 maja 2022 r.	Dz. Urz. Wojew. Małop. z dnia 14 czerwca 2022 r. poz. 4123	Brak	Brak	Brak
31.	Teren przy ulicy Lwowskiej w rejonie Szpitala Wojewódzkiego im. Św. Łukasza w Tarnowie	Nr XIII/182/2007 z dnia 25 października 2007 r.	Dz. Urz. Wojew. Małop. nr 39 z dnia 18 stycznia 2008r., poz. 257	Brak	Brak	Brak

Nr Planu	Przedmiot	Uchwała	Publikator	Granice obszarów rehabilitacji istniejącej zabudowy i infrastruktury technicznej	Granice obszarów wymagających przekształceń lub rekultywacji	Inne odniesienie dotyczące degradacji
32.	Teren w rejonie ulic Lwowska, Okrężna, Rzędzińska	Nr XX/275/2008 z dnia 27 marca 2008r	Dz. Urz. Wojew. Małop. nr 496 z dnia 24 lipca 2008 r. poz. 3239	Brak	Brak	Brak
32A.	Teren w rejonie ulic Lwowska, Okrężna, Rzędzińska	Nr XXXIX/552/2013 z dnia 12 września 2013 r.	Dz. Urz. Woj. Małop. z dnia 24 września 2013 r., poz. 5641	Brak	Brak	Brak
33.	Teren w dzielnicach Zbylitowska Góra i Koszyce	Nr XXV/363/2008 z dnia 11 września 2008 r.	Dz. Urz. Wojew. Małop. nr 645 z dnia 13 października 2008 r., poz. 4403	Brak	Brak	Brak
33A.	Teren w dzielnicach Zbylitowska Góra i Koszyce	Nr XL/567/2009 z dnia 22 października 2009r.	Dz. Urz. Wojew. Małop. nr 716 z dnia 25 listopada 2009 r., poz. 5443	Brak	Brak	Brak
33B.	Teren w dzielnicach Zbylitowska Góra i Koszyce	Nr XXI/219/2019 z dnia 28 listopada 2022 r.	Dz. Urz. Wojew. Małop. z dnia 14 stycznia 2020 r. poz. 423	Brak	Brak	Brak
34.	Teren w Tarnowie-Klikowej w rejonie zbiegu ulic Klikowskiej i Niedomickiej	Nr XXVI/376/2008 z dnia 16 października 2008r.	Dz. Urz. Wojew. Małop. nr 807 z dnia 10 grudnia 2008r., poz. 5845	Brak	Brak	Brak
35.	Teren w rejonie ulic Mościckiego, Równiej i Siewnej	Nr XLII/575/2009 z dnia 26 listopada 2009 r.	Dz. Urz. Wojew. Małop. nr 832 z dnia 22 grudnia 2009r., poz. 6696	Brak	Brak	Brak
35A.	Teren w rejonie ulic Mościckiego, Równiej i Siewnej	Nr XI/124/2015 z dnia 25 czerwca 2015 r.	Dz. Urz. Woj. Mał. z dnia 17 lipca 2015 r. poz. 4479	Brak	Brak	Brak
36.	Teren w rejonie byłej strefy Zakładów Azotowych	Nr LII/660/2010 z dnia 24 czerwca 2010 r.	Dz. Urz. Woj. Mał. nr 421 z dnia 13 sierpnia 2010r., poz. 3043	Brak	Brak	Brak

Nr Planu	Przedmiot	Uchwała	Publikator	Granice obszarów rehabilitacji istniejącej zabudowy i infrastruktury technicznej	Granice obszarów wymagających przekształceń lub rekultywacji	Inne odniesienie dotyczące degradacji
36A.	Teren w rejonie byłej strefy Zakładów Azotowych	Nr LX/610/2018 z dnia 10 września 2018 r.	Dz. Urz. Woj. Mał. z dnia 27 września 2018 r., poz. 6434	Brak	Brak	Brak
36B.	Teren w rejonie byłej strefy Zakładów Azotowych	Nr XC/856/2023 z dnia 14 września 2023 r.	Dz. Urz. Woj. Mał. z dnia 27 września 2023 r. poz. 6272	Brak	Brak	Brak
<b>37.</b>	<b>Teren w rejonie potoku Wątok</b>	Nr LII/659/2010 z dnia 24 czerwca 2010 r.	Dz. Urz. Woj. Mał. nr 421 z dnia 13 sierpnia 2010r., poz. 3042	Brak	Brak	Część MPZP zlokalizowana jest w terenie zdegradowanym i przeznaczonym do rewitalizacji
<b>37A.</b>	<b>Teren w rejonie potoku Wątok</b>	Nr XLI/399/2017 z dnia 29 czerwca 2017 r.	Dz. Urz. Woj. Mał. nr 421, poz. 3042	Brak	Brak	Część MPZP zlokalizowana jest w terenie zdegradowanym i przeznaczonym do rewitalizacji
<b>37B.</b>	<b>Teren w rejonie potoku Wątok</b>	Nr XC/855/2023 z dnia 14 września 2023 r.	Dz. Urz. Woj. Mał. z dnia 27 września 2023 r. poz. 6271	Brak	Brak	Część MPZP zlokalizowana jest w terenie zdegradowanym i przeznaczonym do rewitalizacji
38.	Teren w rejonie ul. Równej	Nr IX/92/2011 z dnia 27 kwietnia 2011 r.	Dz. Urz. Woj. Mał. nr 274 z dnia 25 maja 2011 r., poz. 2234	Brak	Brak	Brak
39.	Teren w rejonie ulic Jana Pawła II i Błonie oraz lasu Lipie	Nr XI/133/2011 z dnia 30 czerwca 2011 r.	Dz. Urz. Woj. Mał. nr 368 z dnia 25 lipca 2011 r. poz. 3153	Brak	Brak	Brak
40.	Teren położony pomiędzy ulicą Niedomicką, torami kolejowymi Tarnów – Szczucin i granicą administracyjną miasta	Nr XI/131/2011 z dnia 30 czerwca 2011 r.	Dz. Urz. Woj. Mał. nr 368 z dnia 25 lipca 2011 r., poz. 3154	Brak	Brak	Brak
40A.	Teren położony pomiędzy ulicą Niedomicką, torami kolejowymi Tarnów – Szczucin i granicą administracyjną miasta	Nr LXVII/669/2022 z dnia 30 czerwca 2022 r.	Dz. Urz. Wojew. Małop. dnia 15 lipca 2022 r. poz. 5040	Brak	Brak	Brak
41.	Teren w rejonie ulic: Jana Pawła II, Abp. Ablewicza, Wolańskiej i Marii Dąbrowskiej	Nr XXI/264/2012 z dnia 29 marca 2012r.	Dz. Urz. Wojew. Małop. z dnia 7 maja 2012r., poz. 1905	Brak	Brak	Brak

Nr Planu	Przedmiot	Uchwała	Publikator	Granice obszarów rehabilitacji istniejącej zabudowy i infrastruktury technicznej	Granice obszarów wymagających przekształceń lub rekultywacji	Inne odniesienie dotyczące degradacji
42.	Teren położony w centralnej części miasta Tarnowa wyznaczony ulicami: Szpitalną, Słoneczną, Błogosławionego Księdza Romana Sitko, Józefa Poniatowskiego, Franciszka Żwirki, Prostopadłą, Józefa Dwernickiego, Cegielnianą i Bitwy pod Cedynią	Nr XLIII/590/2013 z dnia 28 listopada 2013 r.	Dz. Urz. Wojew. Małop. z dnia 14 grudnia 2013 r., poz. 7562	Brak	Brak	MPZP zlokalizowany jest w terenie zdegradowanym i przeznaczonym w większej części do rewitalizacji
42A.	Teren położony w centralnej części miasta Tarnowa terenu wyznaczonego ulicami: Szpitalną, Słoneczną, Błogosławionego Księdza Romana Sitko, Józefa Poniatowskiego, Franciszka Żwirki, Prostopadłą, Józefa Dwernickiego, Cegielnianą i Bitwy pod Cedynią	Nr XI/123/2015 z dnia 25 czerwca 2015 r.	Dz. Urz. Woj. Mał. z dnia 17 lipca 2015r., poz. 4478	Brak	Brak	MPZP zlokalizowany jest w terenie zdegradowanym i przeznaczonym w większej części do rewitalizacji
43.	Teren w rejonie torów kolejowych relacji Tarnów - Szczucin oraz ulic: Mościckiego, Rolniczej i Jastruna	Nr LIII/686/2014 z dnia 26 czerwca 2014 r.	Dz. Urz. Woj. Mał. z dnia 1 sierpnia 2014 r., poz. 4223	Brak	Brak	Część MPZP zlokalizowana jest w terenie zdegradowanym i przeznaczonym do rewitalizacji
44.	Teren w rejonie ul. Błonie, ronda Niepodległości i ul. Nowodąbrowskiej	Nr VIII/76/2015 z dnia 23 kwietnia 2015 r.	Dz. Urz. Woj. Mał. z dnia 4 maja 2015r., poz. 2692	Brak	Brak	Brak
45.	Teren w rejonie ul. Hodowlanej	Nr XV/159/2015 z dnia 22 października 2015 r.	Dz. Urz. Woj. Mał. z dnia 10 listopada 2015 r., poz. 6531	Brak	Brak	Brak
45A.	Teren w rejonie ul. Hodowlanej	Nr LII/567/2018 z dnia 26 kwietnia 2018 r.	Dz. Urz. Woj. Mał. z dnia 26 czerwca 2018 r. poz. 4488	Brak	Brak	Brak
46.	Teren wyznaczonego al. Jana Pawła II, ul. Nowodąbrowską i autostradą A4 – „Krzyż Wschód – I”	Nr XIX/200/2015 z dnia 29 grudnia 2015 r.	Dz. Urz. Woj. Mał. z dnia 20 stycznia 2016 r., poz. 615	Brak	Brak	Brak
47.	Teren w rejonie ul. Bajkowej i Czereśniowej – „Krzyż - Północ”	Nr XXVII/284/2016 z dnia 8 września 2016 r.	Dz. Urz. Woj. Mał. z dnia 22 września 2016 r., poz. 5402	Brak	Brak	Brak

Nr Planu	Przedmiot	Uchwała	Publikator	Granice obszarów rehabilitacji istniejącej zabudowy i infrastruktury technicznej	Granice obszarów wymagających przekształceń lub rekultywacji	Inne odniesienie dotyczące degradacji
48.	Teren w rejonie ul. Wiśniowej i Kalinowej – „Krzyż - Zachód I”	Nr XXVIII/286/2016 z dnia 13 października 2016 r.	Dz. Urz. Woj. Mał. z dnia 17 listopada 2016 r., poz. 6565	Brak	Brak	Brak
49.	Teren przy ul. Czystej	Nr XLVII/513/2017 z dnia 28 grudnia 2017 r.	Dz. Urz. Woj. Mał. z dnia 16 stycznia 2018 r., poz. 536	Brak	Brak	Brak
50.	Teren rejonie ulicy Mroźnej i Sadowej	Nr LXI/617/2018 z dnia 11 października 2018 roku	Dz. Urz. Woj. Mał. z dnia 7 listopada 2018 r., poz. 7519	Brak	Brak	Brak
51.	Rejon ulicy Klikowskiej i Ścieżki	Nr XIII/158/2019 z dnia 27 czerwca 2019 r.	Dz. Urz. Woj. Mał. z dnia 16 lipca 2019 r., poz. 5443	Brak	Brak	Brak
52.	<b>Teren wyznaczony ulicami: Stanisława Kassali, Ogrodową i Świętej Katarzyny oraz projektowanym wałem rzeki Biała</b>	Nr XVI/167/2019 z dnia 5 września 2019 r.	Dz. Urz. Woj. Mał. z dnia 18 września 2019 r., poz. 6678	Brak	Brak	Część m.p.z.p. zlokalizowana jest w terenie zdegradowanym i przeznaczonym do rewitalizacji
53.	Teren pomiędzy drogą krajową nr 94, wschodnią i południową granicą miasta oraz ulicą Tuchowską	Nr XVI/168/2019 z dnia 5 września 2019 r.	Dz. Urz. Woj. Mał. z dnia 18 września 2019 r., poz. 6679	Brak	Brak	Brak
54.	Rejon ul. Spokojnej i al. Piaskowej	Nr XXI/218/2019 z dnia 28 listopada 2019 r.	Dz. Urz. Woj. Mał. z dnia 14 stycznia 2020 r., poz. 422	Brak	Brak	Brak
54A.	Rejon ul. Spokojnej i al. Piaskowej	Nr LVII/559/2021 z dnia 16 grudnia 2021 r.	Dz. Urz. Woj. Mał. z dnia 31 grudnia 2021 r., poz. 8247	Brak	Brak	Brak
55.	Rejon ulic Lotniczej, Modelarskiej oraz al. Tarnowskich i drogi krajowej nr 94	Nr XXV/257/2020 z dnia 27 lutego 2020r.	Dz. Urz. Woj. Mał. z dnia 18 marca 2020 r., poz. 2325	Brak	Brak	Brak
56.	Rejon ulicy Komunalnej - "Krzyż Wschód III"	Nr XXX/298/2020 z dnia 28 maja 2020 r.	Dz. Urz. Woj. Mał. z dnia 10 czerwca 2020 r., poz. 3933	Brak	Brak	Brak
57.	<b>Rejon ul. Tuchowskiej, linii kolejowej nr 96 Tarnów-Leluchów oraz drogi krajowej nr 9</b>	Nr XLIX/442/2021 z dnia 27 maja 2021 r.	Dz. Urz. Woj. Mał. z dnia 11 czerwca 2021 r., poz. 3412	Brak	Brak	Część MPZP zlokalizowana jest w terenie zdegradowanym i przeznaczonym do rewitalizacji
58.	<b>Rejon ulic: Krakowskiej, Dworcowej, Do Huty i Monopolowej</b>	Nr LXV/644/2022 z dnia 26 maja 2022 r.	Dz. Urz. Woj. Mał. z dnia 14 czerwca 2022 r., poz. 4124	Brak	Brak	MPZP zlokalizowany jest w terenie zdegradowanym i przeznaczonym do rewitalizacji



Nr Planu	Przedmiot	Uchwała	Publikator	Granice obszarów rehabilitacji istniejącej zabudowy i infrastruktury technicznej	Granice obszarów wymagających przekształceń lub rekultywacji	Inne odniesienie dotyczące degradacji
59.	Rejon ulic: Jastruna, Elektrycznej i al. Piaskowej	Nr LXXIII/706/2022 z dnia 27 października 2022 r.	Dz. Urz. Woj. Mał. z dnia 9 listopada 2022 r. poz. 7299	Brak	Brak	Brak
60.	Rejon ulic ks. Prymasa Kardynała Stefana Wyszyńskiego i Wilhelma Beckera	Nr LXXXII/773/2023 z dnia 23 lutego 2023 r.	Dz. Urz. Woj. Mał. z dnia 6 marca 2023r. poz. 1865	Brak	Brak	Brak
61.	Teren położony w rejonie ulicy Wilczej - „Krzyż – Wschód II”	Nr C/953/2024 z dnia 29 lutego 2024 r.	Dz. Urz. Woj. Mał. z dnia 8 marca 2024 r. poz. 1788	Brak	Brak	Brak

Źródło: opracowanie na podstawie danych UMT.

Miejscowe plany zagospodarowania przestrzennego obowiązujące w Tarnowie nie zawierają odniesienia zarówno do wyznaczenia granic obszarów rehabilitacji, jak również granic obszarów wymagających przekształceń lub rekultywacji. Jedynie w miejscowym planie zagospodarowania przestrzennego dla terenu położonego w centralnej części miasta Tarnowa wyznaczonego ulicami: Szpitalną, Słoneczną, Błogostawionego Księdza Romana Sitko, Józefa Poniatowskiego, Franciszka Żwirki, Prostopadłą, Józefa Dwernickiego, Cegielnianą i Bitwy pod Cedynią (nr 42 w tabeli 17) w uzasadnieniu do uwag do planu wskazano m.in., iż celem przyjętym w projekcie miejscowego planu zagospodarowania przestrzennego jest przekształcenie zdegradowanego, położonego w centralnej części miasta terenu przemysłowego w usługowo-mieszkalną przestrzeń miejską, charakteryzującą się współczesnymi standardami użytkowymi i wysoką jakością estetyczną.

Pojęcie obszarów wymagających przekształceń znalazło się jednak w Studium uwarunkowań i kierunków zagospodarowania przestrzennego Gminy Miasta Tarnowa, zmienionym w 2014 r. W Studium do kategorii obszarów wymagających przekształceń zaliczono teren po południowej stronie dworca kolejowego w Tarnowie. Jest to teren znajdujący się na obszarze rewitalizacji.

Zgodnie z zapisami znowelizowanej ustawy z dnia 27 marca 2003 r. o planowaniu i zagospodarowaniu przestrzennym, z końcem 2025 r. przestanie obowiązywać studium uwarunkowań i kierunków zagospodarowania przestrzennego, którego role i zadania w uproszczeniu przejmie sporządzany przez gminę tzw. plan ogólny. Ustalenia planu ogólnego będą określane przy uwzględnieniu uwarunkowań rozwoju przestrzennego gminy, w tym znajdujące się na obszarze gminy obszary zdegradowane i obszary rewitalizacji, o czym mówi art. 13b pkt 3 lit. o ww. ustawy<sup>48</sup>.

### VI.3. Strategia rozwiązywania problemów społecznych

„Strategia Rozwiązywania Problemów Społecznych Miasta – Tarnów 2030” została przyjęta uchwałą nr LXVII/657/2022 Rady Miejskiej w Tarnowie z dnia 30 czerwca 2022 r. Obowiązek opracowania Strategii wynika wprost z art. 16b ust. 1 ustawy z dnia 12 marca 2004 r. o pomocy społecznej (Dz.U. z 2021 r. poz. 2268 i 2270 oraz z 2022 r. poz.1, 66 i 1079). Zgodnie z art. 17 ust. 1 pkt 1 cytowanej ustawy, gminna strategia powinna uwzględniać programy pomocy

<sup>48</sup> Ustawa z dnia 27 marca 2003 r. o planowaniu i zagospodarowaniu przestrzennym, Dz. U. z 2024 r. poz. 1130, art. 13b pkt 3 o).

społecznej profilaktyki i rozwiązywania problemów alkoholowych i innych, których celem jest integracja osób i rodzin z grup szczególnego ryzyka. Ponieważ Tarnów jest miastem na prawach powiatu, przy opracowywaniu Strategii Rozwiązywania Problemów Społecznych, zastosowanie miał również art. 19 pkt 1, mówiący o konieczności uwzględnienia w Strategii programów wspierania osób niepełnosprawnych. Biorąc pod uwagę powyższe zapisy prawa Gmina Miasta Tarnowa opracowała jeden dokument, który spełnia wymogi ustawowe zarówno dla dokumentów gminnych jak i powiatowych.

Strategia Rozwiązywania Problemów Społecznych Miasta - Tarnów 2030, została opracowana tak, aby oprócz spełniania wymogów prawa i rekomendacji, była też zgodna z założeniami polityki społecznej miasta, potrzebami i oczekiwaniami mieszkańców w zakresie rozwiązywania problemów społecznych<sup>49</sup>. W części diagnostycznej Strategii wskazano na dostrzeżone problemy społeczne, w tym systematyczny spadek liczby mieszkańców oraz wzrost udziału osób w wieku poprodukcyjnym. Są to te same problemy demograficzne, które zostały wskazane w niniejszym Programie, a których kumulacja ma miejsce na terenie obszaru rewitalizacji. Również wizja ww. strategii związanej z problemami społecznymi miasta: *„Tarnów miastem zintegrowanym społecznie, poprawiającym komfort życia mieszkańców, zaspakajającym ich potrzeby i stwarzającym im możliwości rozwoju”*, znajduje odzwierciedlenie w zaktualizowanym GPR, przede wszystkim poprzez przedsięwzięcia ujęte w celu II *„Zintegrowana polityka społeczno-kulturalno-edukacyjna”*. Są to działania zapewniające mieszkańcom z obszaru rewitalizacji, ale także wszystkim tarnowianom, dostęp do wydarzeń społecznych, edukacyjnych, kulturalnych oraz sportowych. W Gminnym Programie Rewitalizacji znalazły się w tym zakresie przedsięwzięcia, które w szerokim zakresie umożliwiają kształcenie i rozwój każdej chętnej osobie, takie jak:

- Klub Młodego Robotyka (Młody Kreator – Dorosły Innowator),
- kursy arytmetyki mentalnej dla dzieci i młodzieży,
- ścieżka przyrodnicza w Parku Piaskówka, zapewniająca lekcje przyrody/biologii w plenerze,
- Tarnowska Akademia E-commerce: szkolenia, warsztaty, studia przypadków, technologie informacyjne i komunikacyjne dla przedsiębiorców,
- Mediateka w ramach Tarnowskich Gniazd Innowacyjnych Specjalizacji (lub Mediateka jako odrębna placówka – poszerzenie oferty Biblioteki Miejskiej w Tarnowie),
- poszerzenie oferty sieci bibliotek poprzez rozbudowę i modernizację filii biblioteki, umożliwiającą wprowadzenie nowych funkcjonalności jak miejsce integrujące lokalną społeczność oraz działania dla osób skupionych wokół Polskiego Związku Niewidomych,
- publikacja serii wydawniczej popularno-naukowej *„Wybitni Tarnowianie”* o 33 osobach zasłużonych dla miasta – ich pracy, dorobku, życiorysu przypadającego na różne okresy historyczne miasta,
- powstanie dzielnicy żydowskiej czyli miejsca działań twórczych, edukacyjnych, spotkań, integracji i inicjatyw oddolnych,
- rewitalizacja tzw. Starej Łaźni w centrum miasta, której oferta będzie w szczególności dedykowana osobom z OR z ograniczonym dostępem do kultury,
- imprezy ekologiczne m.in. uczące zakładania kompostowników,
- warsztaty muzyczne wraz z Solskim Chórem pod okiem instruktorów muzycznych w teatrze im. Ludwika Solskiego w Tarnowie, półkolonie zimowe i letnie z warsztatami teatralnymi dla uczestników oraz warsztaty aktorskie, plastyczne i muzyczne dla dzieci od przedszkola do klas VI,

<sup>49</sup> Rozwiązywania Problemów Społecznych Miasta – Tarnów 2030, s. 4.

- profilaktyczne ABC w zakresie bezpieczeństwa i umiejętności zachowania się w sytuacjach zagrożeń (bezpieczeństwo na drodze, alkohol i uzależnienia, agresja, przemoc i cyberprzemoc, odpowiedzialność karna nastolatków, świadomy senior).

Strategia wskazuje także na takie problemy społeczne w mieście jak bezrobocie, długotrwała lub ciężka choroba, niepełnosprawność, bezradność w sprawach opiekuńczo-wychowawczych, a także potrzeba ochrony macierzyństwa. Odpowiedzią na ww. są przedsięwzięcia ujęte w niniejszym Programie, takie jak:

- prowadzenie mieszkań treningowych dla osób niepełnosprawnych, usamodzielnianych, matek z dziećmi, osób starszych,

- wsparcie krótkoterminowe w formie pobytu całodobowego lub w formie dziennej osobom pełnoletnim wymagającym wsparcia z powodu wieku, choroby lub niepełnosprawności, niebędącym mieszkańcami domu pomocy społecznej,

- Usługi społeczne skierowane do rodzin z dziećmi, dzieci i młodzieży oraz do osób starszych, osób z niepełnosprawnościami, w tym w kryzysie psychicznym.

Znalazły się tu również usługi wspierające w obszarze pieczy zastępczej, której popularność w Tarnowie jest niska (w ostatnich latach ewidentnie brakuje rodzin chętnych do takiej usługi względem dzieci znajdujących się w trudnej sytuacji rodzinnej<sup>50</sup>). Znalazły się tutaj działania edukacyjne dla wychowanków pieczy zastępczej (np. korepetycje przygotowujące do matury, dofinansowanie studiów wyższych, indywidualne szkolenia językowe online, zagraniczne wyjazdy w celu wyrównania szans i zdobycia nowych kompetencji, zajęcia socjoterapeutyczne i edukacyjne itp.), szkolenia z zakresu radzenia sobie ze stresem dla wychowanków i rodzin zastępczych, usługi mentorskie, warsztaty przeciwdziałające wypaleniu zawodowemu, usługi coachingowe, grupy wsparcia i treningowe, indywidualne spotkania z terapeutą ds. uzależnień lub psychoterapeutą, wyjazdy integracyjno-szkoleniowe dla dorosłych osób z ich dziećmi oraz szerokie akcje promujące rodzicielstwo zastępcze, podejmowane m. in. z radami osiedli w ramach lokalnych działań integracyjnych oraz organizowania społeczności lokalnej.

Dużo działań przewidziano w ramach usług społecznych skierowanych do rodzin z dziećmi, dzieci i młodzieży oraz do osób starszych, osób z niepełnosprawnościami, w tym w kryzysie psychicznym, a także wsparcia krótkoterminowego w formie pobytu całodobowego lub w formie dziennej osobom pełnoletnim wymagającym wsparcia z powodu wieku, choroby lub niepełnosprawności, niebędących mieszkańcami domu pomocy społecznej, jak i udzielania wszechstronnej pomocy osobom bezdomnym czy prowadzenia mieszkań wspomaganych i treningowych. Rozwijane będą także zakreśy działalności klubów seniorów w Tarnowie, których liczba wzrośnie, podobnie jak i działań organizowanych w ramach Międzyosiedlowych Centrów Aktywności Senioralnej (MCAS).

Istotne szczególnie dla dzieci i młodzieży, których problemy nawarstwiają się wokół zagadnień wszechobecnych i szeroko ujmowanych rozwiązań multimedialnych oraz łatwo dostępnych gadżetów elektronicznych, skutkujących uzależnieniem, niesamodzielnnością, brakiem więzi wśród rówieśników, a w ostatecznym rozrachunku niestety rosnącym wskaźnikiem liczby prób samobójczych w wieku 8-18 lat, są działania integracyjne, edukacyjne oraz kulturalne, zapewniające włączenie najmłodszych członków społeczności lokalnej do życia społecznego w naszym mieście. Ograniczanie dostępu do aktywności zapewniających olbrzymie wyrzuty dopaminy (wszelkie gry komputerowe/komórkowe, tik tok, komunikatory itp.) wymaga od rodziców, opiekunów, nauczycieli i animatorów (animatorów

---

<sup>50</sup> Dobrym przykładem jak w trudnej sytuacji pod tym względem znajduje się Tarnów, była sytuacja trojaczek urodzonych w Tarnowie na początku roku, porzuconych przez matkę w szpitalu, dla których dopiero po uruchomieniu medialnych poszukiwań w całej Polsce (również w social mediach znalazło się wiele postów nt.), udało się w kwietniu 2024 r. znaleźć rodzinę zastępczą.

kultury, wolnego czasu, sportu i zabaw) zapewnienia co najmniej równie atrakcyjnych zajęć dla dzieci i młodzieży – a przede wszystkim dla młodzieży. Młodzież stanowi najtrudniejszą grupą docelową miejskich starań i rewitalizacji społecznej. O ile kiedyś mocno zaniedbaną w miejskich ofertach spędzania czasu wolnego grupą byli seniorzy, o tyle dziś, przynajmniej w mieście takim jak Tarnów, najmniej ofert tego typu dedykowanych jest młodzieży. Z pojedynczych badań (ankiety w niewielkich grupkach młodych osób) i rozmów, prowadzonych przy okazji spotkań rewitalizacyjnych oraz bardziej kompleksowych projektów, takich jak np. miejski projekt „Tarnów – Nowe Spojrzenie” realizowany w partnerstwie nie tylko z jednostkami miejskimi ale i podmiotami zewnętrznymi takimi jak przedsiębiorcy, stowarzyszenia i fundacje, uczelnie i lokalny samorząd gospodarczy zrzeszający podmioty gospodarcze w regionu byłego woj. tarnowskiego, współfinansowany ze środków Norweskiego Mechanizmu Finansowego, wynika, że młodzież w Tarnowie nie ma „swojego miejsca”, w którym mogłaby aktywować działania, które są dla nich ważne/potrzebne. Takie miejsca powstają w innych miastach, niektóre przetrwały z sukcesem parę lat, po innych nie ma już śladu. Jednak te prężnie działające, mocno wspierane ze środków budżetowych miasta, takie jak „HEJ! – przestrzeń młodzieżowa” w Lublinie, mogą być dla Tarnowa przykładem. Z pewnością jest to obszar, który musi zostać mocniej zagospodarowany w kolejnych aktualizacjach i zmianach tarnowskiego GPR.

Na ten moment, w Programie niewiele jest niestety przedsięwzięć dedykowanych stricte młodzieży. Można wskazać:

- zagospodarowanie skweru im. W. Rogoyskiego – projekt przygotowany przez młodzież studiującą na kierunkach przestrzennych różnych uczelni w Polsce, podczas warsztatów urbanistycznych dot. starówki w Tarnowie,

- rewitalizacja ulicy Wałowej,

- kawiarnia społeczna – „Kawiarenka”,

- różnego rodzaju akcje ekologiczne związane z ratowaniem zwierząt, sprzątaniem lasów i skwerów, Wątku, dbania o drzewa w mieście i właściwą politykę wycinkową miasta czy warsztaty w stylu zero waste (wg powszechnych badań, generalnie wyższa jest przeciętna świadomość ekologiczna wśród młodzieży niż dorosłych i seniorów i to właśnie młodzi często stanowią zasadniczą grupę odbiorców tego typu działań/akcji),

- turystyczno-sportowa Republika Sokołów – projekt, którego celem jest założenie mikro-państwa na obszarze bardzo wymagającym rewitalizacji przestrzenno-funkcjonalnej,

- Tarnoffska Przestrzeń

- działania edukacyjne i kulturalne, dedykowane nie tylko młodzieży.

Ostatecznie przedsięwzięcia rozwiązujące problemy społeczne, w rozumieniu Strategii rozwiązywania problemów społecznych, ujęte w GPR realizują 7 celów strategicznych – najwięcej z celów:

- 5. Rozbudowa oferty kulturalnej dla mieszkańców miasta ze szczególnym uwzględnieniem tarnowskich rodzin,

- 4. Rozwój warunków sprzyjających aktywności mieszkańców miasta do uczestnictwa w sporcie turystyce i rekreacji,

- 1. Wzmacnianie systemu zabezpieczenia społecznego, ze szczególnym uwzględnieniem pomocy społecznej, organizacji rodzinnej pieczy zastępczej i przeciwdziałania skutkom bezrobocia

- 2. Wspieranie rodzin, wspomaganie rozwoju dzieci i młodzieży oraz zapewnienie im opieki, w tym w ramach instytucjonalnej pieczy zastępczej.

- 3. Rozbudowa systemu wsparcia długoterminowo i przewlekłe chorych, niepełnosprawnych i starszych mieszkańców miasta.

Najmniej przedsięwzięć w Programie reprezentuje cele:

- 6: Rozbudowa systemu bezpieczeństwa publicznego, przeciwdziałanie zjawiskom patologii społecznej, w tym w szczególności przemocy,
- 7: Wspieranie instytucji społeczeństwa obywatelskiego.

## **Rozdział VII. Mechanizmy integrowania działań oraz przedsięwzięć rewitalizacyjnych**

Jednym z elementów, wynikających wprost z ustawy o rewitalizacji, które muszą znaleźć się w GPR są mechanizmy integrowania działań oraz przedsięwzięć rewitalizacyjnych. Jest to pochodna kompleksowego charakteru rewitalizacji. Każdemu kierunkowi działań (które z kolei są podporządkowane określonym celom), muszą zostać przypisane konkretne przedsięwzięcia. Podjęcie tych działań i realizacja przedsięwzięć ujętych w GPR (przede wszystkim przedsięwzięć podstawowych), pozwoli na osiągnięcie założonych 3 celów tarnowskiego programu rewitalizacji.

Zaplanowanie działań i przedsięwzięć dopełniających się tematycznie, skoncentrowanych przestrzennie i zsynchronizowanych czasowo, finansowanych w zbilansowany sposób i efektywnie zarządzanych, stanowi gwarancję mechanizmów integrowania (także komplementarności). Integralność działań i przedsięwzięć jest zatem istotnym elementem wpływającym na sukces procesu rewitalizacji, tj. wyprowadzenie obszaru rewitalizacji ze stanu kryzysowego.

Tarnowski GPR został skonstruowany z dbałością o powiązania i synergię pomiędzy przedsięwzięciami rewitalizacyjnymi. Planowana jest też synchronizacja w czasie realizacji komplementarnych przedsięwzięć tak, aby efekty ich oddziaływania na sytuację kryzysową wzmacniały się wzajemnie. Zakres i cele przedsięwzięć, a także ich prognozowane rezultaty, odniesienie do kwestii zapewnienia dostępności oraz główne wskaźniki produktu, w odniesieniu do konkretnych celów GPR, zostały opisane przy każdym przedsięwzięciu w rozdziale II, w tabeli 15 ujmującej odstawowe przedsięwzięcia rewitalizacyjne, uzupełnionej tabelą 16, która obejmuje pozostałe dopuszczalne przedsięwzięcia (tzw. uzupełniające).

Integrowanie przedsięwzięć rewitalizacyjnych objętych niniejszym GPR będzie realizowane poprzez dbałość o:

- kompleksowość systemową,
- koncentrację (komplementarność) przestrzenną,
- komplementarność przedsięwzięć (problemową, międzyokresową, źródeł finansowania, proceduralno-instytucjonalną).

### **VII. 1. Kompleksowość systemowa**

Niniejszy GPR przygotowano z dbałością o jego kompleksowy charakter. Program zawiera przedsięwzięcia rewitalizacyjne współfinansowane ze środków EFRR, EFS, FS, krajowych źródeł publicznych (Ministerstwa Administracji i Cyfryzacji, Ministerstwa Sportu i Turystyki, PFRON, Ministerstwa Pracy i Polityki Społecznej, Funduszu Dopłat Banku Gospodarstwa Krajowego) oraz ze źródeł prywatnych. Uwzględniano aspekt społeczny, gospodarczy, przestrzenno-funkcjonalny, techniczny oraz środowiskowy w odniesieniu zarówno do samego obszaru rewitalizacji, jak i jego otoczenia. Do Programu włączono tylko takie działania, które – bezpośrednio lub w skutek komplementarnego współoddziaływania z innymi przedsięwzięciami – skutkują strukturalnym rozwiązywaniem zdiagnozowanych problemów obszaru.

## VII.2. Komplementarność (koncentracja) przestrzenna

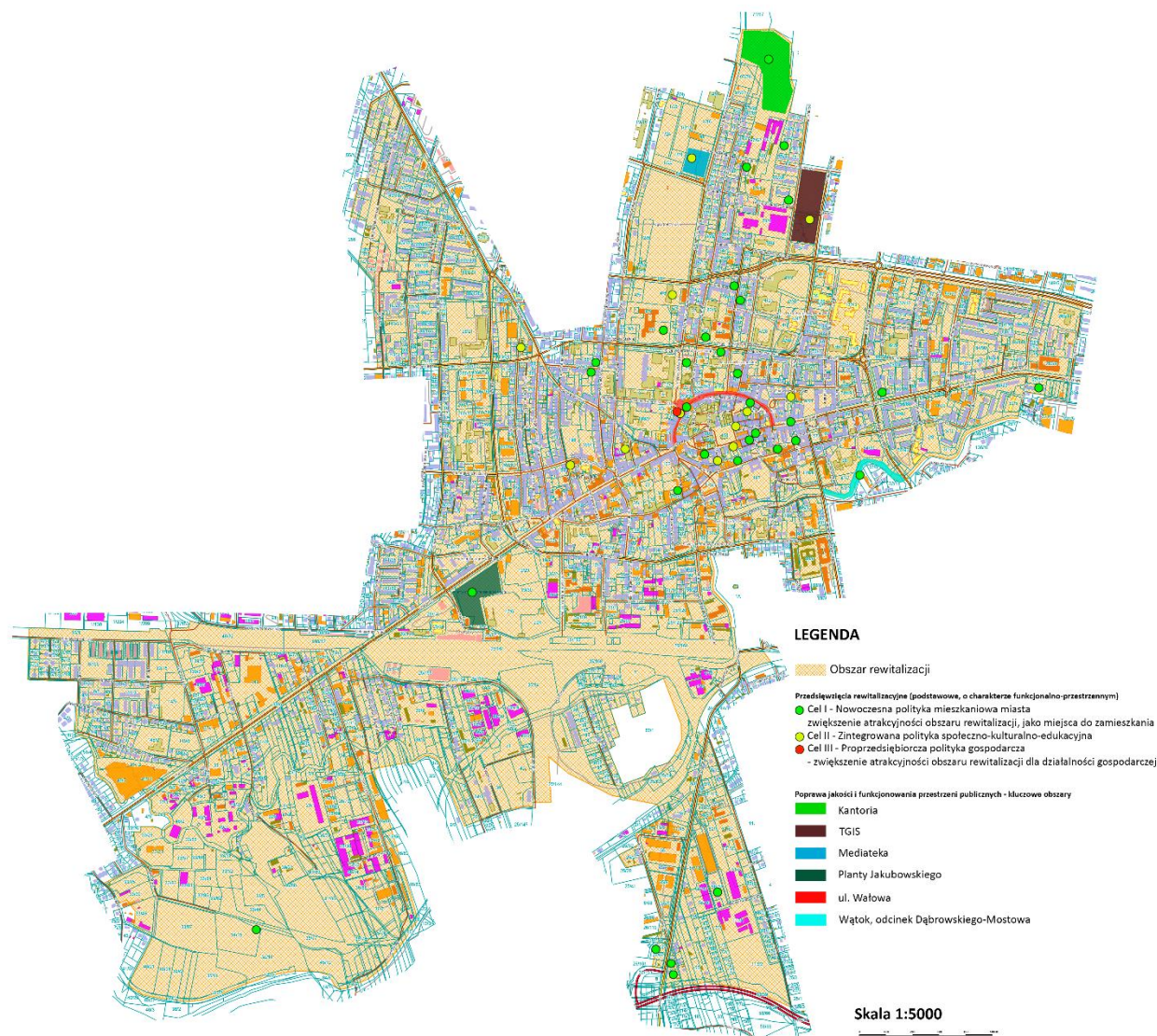
Komplementarność przestrzenna zaktualizowanego Gminnego Programu Rewitalizacji dla Miasta Tarnowa na lata 2023-2030 została zapewniona poprzez wskazanie przedsięwzięć w jak największym stopniu oddziaływujących na obszar rewitalizacji. Celem uniknięcia punktowej interwencji, ujęte w Programie przedsięwzięcia dopełniają się przestrzennie i tym samym powodują, że program rewitalizacji efektywnie obejmuje swoją interwencją cały obszar objęty kryzysem (tzw. interwencja całościowa).

Przedsięwzięcia rewitalizacyjne ujęte w tabelach 15 i 16 odnoszą się bezpośrednio do zidentyfikowanych potrzeb i problemów obszaru rewitalizacji, przedstawionych w pogłębionej diagnozie OR, wyznaczonego jeszcze pod koniec 2016 r. Rozwiązują one problemy obszaru rewitalizacji i są w pierwszej kolejności skierowane do jego mieszkańców. Realizacja poszczególnych przedsięwzięć, głównie tych ingerujących w sferę społeczną, została zaplanowana tak, by zminimalizować ryzyko ich przenoszenia na inne obszary. Powiązane w tej sferze problemowo przedsięwzięcia inwestycyjne i nieinwestycyjne, w szczególności mające na celu aktywizację i integrację mieszkańców oraz zwiększenie poziomu uczestnictwa w życiu publicznym, zorientowane są na wszystkich zainteresowanych. Perspektywa otwartości i kompleksowości planowanych działań, przyczynia się do budowania i wzmacniania wzajemnych relacji społecznych i ogranicza możliwość wystąpienia niepożądanych efektów takich jak segregacja społeczna i wykluczenie.

Ze względu na specyfikę obszaru rewitalizacji (centrum miasta) i charakteru niektórych przedsięwzięć, ich oddziaływanie terytorialne wykracza poza jego granice i odbiorcami mogą być wszyscy mieszkańcy miasta. W szczególności dotyczy to różnych form interwencji w przestrzeń publiczną, z oferty której korzystają nie tylko mieszkańcy gminy, ale także osoby spoza miasta (np. turyści, mieszkańcy subregionu). Podobne oddziaływanie mają również projekty rozwiązujące problemy zidentyfikowane w sferze środowiskowej. Zgodnie z ustawą o rewitalizacji, przedsięwzięcia rewitalizacyjne mogą być realizowane również poza obszarem rewitalizacji, jeżeli wynika to z ich specyfiki, stąd ostateczna lista ujętych w niniejszym programie przedsięwzięć, uwzględnia także przedsięwzięcia zlokalizowane poza jego obszarem.

Na rysunku 5. zaprezentowano graficznie lokalizację podstawowych przedsięwzięć na obszarze rewitalizacji, o charakterze funkcjonalno-przestrzennym z uwzględnieniem ich ujęcia w danym celu strategicznym.

Rysunek 5. Lokalizacja przedsięwzięć na obszarze rewitalizacji w Tarnowie



Źródło: Opracowanie na podstawie zebranych kart przedsięwzięć rewitalizacyjnych.

Aby zapobiec zjawisku przenoszenia problemów na inne obszary lub powstawania niepożądanych efektów społecznych takich jak segregacja społeczna i wykluczenie, w procesie rewitalizacji w Tarnowie nie przewiduje się przekwaterowań osób z obszaru rewitalizacji. Możliwe są oczywiście czasowe przekwaterowania wynikające z prowadzonych działań remontowych, ale będą to przypadki o charakterze jednostkowym z zapewnieniem prawa powrotu do wyremontowanego lokalu.

### VII.3. Kompleksowość problemowa

Komplementarność problemowa w Gminnym Programie Rewitalizacji dla Miasta Tarnowa na lata 2017-2030 została zapewniona poprzez takie wskazanie przedsięwzięć, by w jak najszerszym stopniu rozwiązywały one zdiagnozowane problemy i jednocześnie, niezależnie od swojego charakteru, tematycznie się dopełniały.

Zaplanowane przedsięwzięcia przeciwdziałają niekorzystnym zjawiskom w różnych sferach, a także wzajemnie się uzupełniają. Zdefiniowana w Programie lista przedsięwzięć sprawia, że program

oddziałuje na obszar rewitalizacji we wszystkich niezbędnych aspektach (społecznym, gospodarczym, przestrzennofunkcyjnym, technicznym, środowiskowym).

Zapewnienie powiązań problemowych pomiędzy wybranymi przedsięwzięciami, wzmocnia możliwości przeprowadzenia skutecznej interwencji we wskazanych w programie celach i kierunkach, a tym samym uzyskanie zakładanych efektów. W szczególności, powiązania te są zauważalne pomiędzy projektami inwestycyjnymi, dotyczącymi adaptowania bądź przystosowania infrastruktury (zarówno publicznej, jak i prywatnej), celem umożliwienia prowadzenia działalności społecznej, realizowanej poprzez działania miękkie (tj. nieinwestycyjne). Przykładem takiego przedsięwzięcia ujętego w niniejszym Programie jest przedsięwzięcie nr 32 w tabeli 15 dot. odnowy przestrzeni publicznej ulicy Wałowej, obejmujące zarówno działania inwestycyjne modernizacyjno-remontowe (dot. infrastruktury drogowej), które przyczynią się do poprawy ładu przestrzennego obszaru rewitalizacji i wpłyną pozytywnie na jakość środowiska naturalnego poprzez zwiększenie zieleni w obrębie starówki na ulicy stanowiącej główny deptak w centrum miasta, jak i działania miękkie, polegające w pierwszej kolejności na włączeniu mieszkańców w projektowanie zmian na tej ulicy (warsztaty i spotkania z mieszkańcami tej ulicy, przedsiębiorcami oraz wszystkimi mieszkańcami miasta), w tym osób ze szczególnymi potrzebami, których rola w procesowaniu zmian infrastrukturalnych będzie istotna, jako że zostaną włączeni w etap odbioru inwestycji, a sformułowane przez nich potrzeby i uwagi, podobnie jak wypracowane z mieszkańcami wnioski/zalecenia, będą stanowić przedmiot stosownego audytu, poprzez organizację różnego rodzaju wydarzeń kulturalnych jeszcze w trakcie realizacji zadania inwestycyjnego (przewiduje się wydarzenia/imprezy, w które zaangażowani będą oprócz miasta przedsiębiorcy oraz organizacje pozarządowe z tej lokalizacji, a nawet placówki edukacyjne, po każdym etapie zakończenia prac w kolejnych częściach ulicy Wałowej) i cykliczne wydarzenia (typu tarnowski szlak sztuki, artystyczne murale itp.), zaplanowane do realizacji w tym właśnie miejscu kilka razy do roku. Wydarzenia te będą mieć także charakter społeczny – poprzez kulturę i aktywizację różnych grup społecznych w realizację przedsięwzięcia.

Kierunki działań GPR zostały przypisane celom strategicznym, co daje tematyczne pogrupowanie i stworzenie jednej spójnej wizji rozwoju obszaru rewitalizacji (wskazanej w rozdziale III).

W tabeli 21 przedstawiono skalę komplementarności poszczególnych przedsięwzięć rewitalizacyjnych z pozostałymi, ujętymi w danych kierunkach działań niniejszego Programu.

**Tabela 21. Stopień komplementarności poszczególnych przedsięwzięć z innymi przedsięwzięciami, zawartymi w danych kierunkach działań Programu (3 - wysoki, 2- średni, 1- niski)**

Nr	Nazwa przedsięwzięcia/cel rewitalizacji i kierunek działań	I.1.	I.2	I.3	II.1	II.2	II.3	III.1	III.2	III.3
<b>Cel rewitalizacji I: Nowoczesna polityka mieszkaniowa miasta</b>										
1.	Zmiana systemu ogrzewania	3	2	1			1			
2.	Renowacja budynku przy ul. Tuchowskiej 76	3					1			
3.	Renowacja budynku przy ul. Matejki 5	3					1			
4.	Renowacja budynku przy ul. Bernardyńskiej 8	3					1			
5.	Renowacja budynku przy ul. Św. Anny 9	3					1			
6.	Renowacja budynku przy ul. Tuchowska 29	3					1			
7.	Renowacja budynku przy ul. Tuchowska 96	3					1			
8.	Renowacja budynku przy ul. Tuchowska 94	3					1			
9.	Renowacja budynku przy ul. Dwernickiego 18	3					1			



*Gminny Program Rewitalizacji dla Miasta Tarnowa na lata 2017-2030*

Nr	Nazwa przedsięwzięcia/cel rewitalizacji i kierunek działań	I.1.	I.2	I.3	II.1	II.2	II.3	III.1	III.2	III.3
10	Renowacja budynku przy ul. Goldhammera 6	3					1	1		
11	Renowacja budynku przy ul. Brodzińskiego 23	3					1	1		
12	Renowacja budynku przy ul. Brodzińskiego 24	3					1	1		
13	Renowacja budynku przy ul. Prostopadła 13	3					1	1		
14	Rewitalizacja budynku przy ulicy Krótkiej 6 (zmiana zakresu robót)	3					1	1		
15	Działania rewitalizacyjne w ciągu budynków mieszczących się przy ulicy Wekslarskiej pod numerami 3, 5, 6, 7, 11	3					1	1		
16	Podłączenie do miejskiej sieci ciepłowniczej ok. 100 obiektów Rozbudowa w obszarze rewitalizacji sieci ciepłowniczej wybudowanej w latach 2017-2022	3	2				1	1		
17	Poprawa warunków mieszkaniowych dla artystów	3					1			
18	Renowacja fasady oraz ocieplenie budynku przy ul. Wałowa 39	3					1	1		
19	Remont i adaptacja na cele mieszkaniowe budynku dawnej szkoły muzycznej przy ul. Mickiewicza 9 w Tarnowie	3		2			1	1		
20	„Biuro najmu” – na zasadach Społecznej Agencji Najmu	3		2			1			
21	Program „Mieszkanie dla absolwenta”	3		2			1			
22	Zagospodarowanie skweru im. Witolda Rogoyskiego w Tarnowie		3		1			1		
23	Park „Gliniańska” oraz modernizacja zieleni izolacyjnej i ozdobnej w głównych ciągach komunikacyjnych	1	3				1	1		
24	Rewitalizacja terenu zakładów Miejskiego Przedsiębiorstwa Gospodarki Komunalnej Sp. z o.o. przy ul. Komunalnej 29-31 w Tarnowie		3				1			
25	Piaskówka bez barier	1	3				1			
26	Rewitalizacja energetyczna Teatru im. Ludwika Solskiego w Tarnowie		3				1	1		
27	„Schładzamy Tarnów” – opracowanie i wdrożenie programu rozwoju i zagospodarowania przestrzeni zielonych w mieście	1	3				1	1		
28	Rewitalizacja i uatrakcyjnienie wizualne nieruchomości „Wspólnota mieszkaniowa Brodzińskiego 21 w Tarnowie	3		1				1		
29	Rewitalizacja Parku „Plant Jakubowskiego”		3					1		
30	Kantoria centrum wypoczynku i rekreacji		3	1	2	1		2		
31	Rozbiórka dwóch budynków mieszkalnych wielorodzinnych parterowych (baraków) i budowa nowego budynku mieszkalnego wielorodzinnego przy ul. Krzyskiej na dz. nr 2/14 i 13/13 obręb 104			2			2			
32	Rewitalizacja ulicy Wałowej i Placu Ofiar Katynia.	1	3	1			1	1		
33	Odbiór i utylizacja azbestu		3				1	1		
34	Akcja ekologiczna „Wiosenne sprzątanie Wątku i Kantorii”		3			1	1	1		
35	Dofinansowanie kosztów inwestycji mających na celu gromadzenie wód opadowych i roztopowych		3				1	1		
36	Konkurs na najpiękniejszy ogród i balkon „Zielony Tarnów”	1	3			2	1			
37	Rozwój zielonych przystanków	1	3					1		
38	Poprawienie dostępności rezerwatu Debrza – budowa trasy rowerowej do rezerwatu		3			1	1			
39	Utworzenie ciągu pieszo-rowerowego łączącego wszystkie tarnowskie parki wraz z nadaniem im odpowiedniego charakteru	1	3	1		1	1	1		
40	Połączenie Parku Piaskówka z terenami Kantorii		3			1				
41	Rozwój parków kieszonkowych	1	3			1	1	1		
42	Zdrowe drzewa w mieście – program badania zdrowia i kondycji tarnowskich drzew	1	3				1	1		
43	Rewitalizacja terenu MPKG sp. z o.o.		3				1	1	2	

*Gminny Program Rewitalizacji dla Miasta Tarnowa na lata 2017-2030*

Nr	Nazwa przedsięwzięcia/cel rewitalizacji i kierunek działań	I.1.	I.2	I.3	II.1	II.2	II.3	III.1	III.2	III.3
44	Nowe przestrzenie zdarzeń - Zagospodarowanie terenu zlokalizowanego na odcinku od mostu w ciągu ul. Dąbrowskiego do mostu w ciągu ul. Mostowej	1	3			2	1	1		
45	Nowe Przestrzenie zdarzeń - Podgrodzie XXI wieku - Remont pl. Morawskiego wraz z ul. Klasztorną w Tarnowie	1	3				1	1		
46	Likwidacja barier architektonicznych toalet szkolnych wraz z poszerzeniem oferty edukacyjnej poprzez rozbudowę pracowni chemicznej w Społecznej Szkole Podstawowej nr 2 w Tarnowie	1	3				1			
47	Rewitalizacja zespołu klasztoru księży filipińców w Tarnowie	1	3			2	1	1		
48	System Informacji Miejskiej	1		3		1		1		
49	Promocja Tarnowa poprzez organizację imprez studyjnych dla biur podróży i dziennikarzy, organizację spacerów po centrum oraz wydawnictwo dla mieszkańców i turystów na lata 2023-2027			3		1		1		
50	Rewitalizacja ulicy Lwowskiej na odcinku od Placu Drzewnego w kierunku ul. Wałowej i Bramy Pilźnieńskiej	1	3	3		1	1	1	1	
<b>Cel rewitalizacji: II Zintegrowana polityka społeczno-kulturalno-edukacyjna</b>										
51	Tarnowskie Gniazda Innowacyjnych Specjalizacji – Mediateka, Centrum Informatyczne (może zaistnieć ściśle powiązanie z Wydziałem Lekarskim na Akademii Tarnowskiej)		1	1	3			1	1	2
52	Mediateka		1	1	3	2				
53	Rewitalizacja budynku Mościckiego 14 wraz z przestrzenią przy budynku – przywrócenie charakteru, funkcji i znaczenia obiektu dla mieszkańców miasta	1	1		3		1	1		
54	Śladami przyrody po ścieżce dydaktycznej w Parku Piaszkówka w Tarnowie – plenerowa edukacja ekologiczna	1	1		3			1		
55	Rozbudowa i modernizacja Filii nr 12 Miejskiej Biblioteki Publicznej	1	1		3		1			
56	Rozbudowa i modernizacja budynku Biblioteki przy ul. Staszica 6	1	1		3		1			
57	Remont i adaptacja stodoły podworskiej przy ul. Sanguszków dla potrzeb nowej, stałej sceny teatralnej wraz z ośrodkiem edukacyjno-szkoleniowym Fundacji Szopa Sztuki		1		3	2	1			
58	Centrum Aktywności Lokalnej		1	1	3	2	1	1		1
59	Kawiarnia społeczna – „kawiarenka”	1	1	1	3	2	1			1
60	Rewitalizacja Starej Łaźni	1	1		3	2		1		
61	Dzielnica żydowska	1	1		3	2		1		
62	Turystyczno-sportowa Republika Sokolów	1	1	1	3	2	1	1		
63	Maszkaranova Aleja Gwiazd (tzw. Tarnowski Szlak Maszkaronów)	1		1	3	2		1		
64	Klub Młodego Robotyka (Młody Kreator – Dorosły Innowator)				3	2	1			1
65	Arytmetyka Mentalna – kursy dla dzieci i młodzieży				1	3	1			1
66	Realizacja książkowej serii wydawniczej „Wybitni Tarnowianie”			1		3	1			
67	Tarnofska Przestrzeń Tańca	1		1	1	3	1	1		
68	Modernizacja budynku przy ul. Rynek 16 w Tarnowie wraz z jego adaptacją na cele społeczno-kulturalno-edukacyjne	1	1		1	3	1	1		
69	Powstanie Pokoleń – organizacja pikniku historycznego, wspólnego śpiewania w rocznicę wybuchu Powstania Warszawskiego przy Pałacyku BWA w Parku Strzeleckim	1		1		3	1			
70	Park Piaszkówka na sportowo – cykl bezpłatnych zajęć	1		1		3	1			
71	Tarnowski dzień miejskiego ogrodu	1				3				
72	Niedziela w Parku	1		1		3	1	1		
73	Solski Społecznie				1	3	1			
74	Solski dzieciom – półkolonie teatralne (8 półkolonii)			1	1	3	1			
75	Ogólnopolski Festiwal Komedii TALIA, edycja 27 - 30			1		3				

*Gminny Program Rewitalizacji dla Miasta Tarnowa na lata 2017-2030*

Nr	Nazwa przedsięwzięcia/cel rewitalizacji i kierunek działań	I.1.	I.2	I.3	II.1	II.2	II.3	III.1	III.2	III.3
76	TarNOC – edycja 3-5			1		3				
77	Mała Talia. Festiwal Spektakli dla dzieci					3	1			
78	Ludwiś w eduAKCJI					3	1			
79	Tarów 365 – trzy edycje	1	1	1		3	1	1		
80	Tarów Pełen Blasku – cztery edycje	1	1	1		3	1			
81	Profilaktyczne ABC dla mieszkańca (2023-2026)			1		3	2			
82	Rehabilitacja w wodzie i na ścianie – od dzieci do seniorów			1		3	2			
83	Realizacja cyklicznych wydarzeń kulturalnych na Tarnowskiej Starówce: - Szanty na Tarnowskiej Starówce - STARÓWKA HIP-HOP FESTIVAL - STARÓWKA JAZZ FESTIVAL - Dzień Hetmański	1	1	1		3	1	2	1	
84	Tarnowskie Centrum Dialogu (IV 2024-IV 2026)			1	1	3	2			1
85	Tarnowski Tydzień Młodzieży					3	1			1
86	RAZEM MOŻEMY WIĘCEJ - Integracja Społeczna w zabytkowej kamienicy oraz jej otoczeniu	1				3	1	1	1	
87	Modernizacja Domu Technika NOT w Tarnowie		1			3	1			
88	Rewitalizacja Sali lustrzanej wraz z zapleczem jako element aktywizacji społecznej i kulturalnej Starego miasta	1	1			3	2	1		
89	Rewitalizacja budynku Pałacu Młodzieży	3	2	2			2	1	1	1
90	Interdyscyplinarny zespół zadaniowy ds. rewitalizacji społecznej, kulturalnej, edukacyjnej i infrastrukturalnej	1	1	1	1	3		1		1
91	Otwarta Kultura	1				2	3	1		1
92	Aktywne Centrum	1	1		1	2	3			
93	Panel koordynacji KULTURA.TARNOW.PL			2	1	2	3			
94	Udzielanie wszechstronnej pomocy osobom bezdomnym		1	1		2	3			
95	Prowadzenie mieszkań wspomaganych i treningowych	1	1			1	3			
96	Kluby Seniorów			1		2	3			
97	Wsparcie krótkoterminowe w formie pobytu całodobowego lub w formie dziennej osobom pełnoletnim wymagającym wsparcia z powodu wieku, choroby lub niepełnosprawności, niebędącym mieszkańcami domu pomocy społecznej		1				3			
98	Organizacja dystrybucji artykułów żywnościowych dla mieszkańców Tarnowa oraz organizacji pozarządowych działających na ich rzecz		1			2	3			
99	Usługi społeczne skierowane do rodzin z dziećmi, dzieci i młodzieży oraz do osób starszych, osób z niepełnosprawnościami, w tym w kryzysie psychicznym		1			2	3			
100	Usługi wspierające deinstytucjonalizację pieczy zastępczej oraz promujące rodzinną pieczę zastępczą			1		2	3			
<b>Cel rewitalizacji III: Przedsiębiorcza polityka gospodarcza - zwiększenie atrakcyjności obszaru rewitalizacji dla działalności gospodarczej</b>										
101	Organizacja wydarzeń na starówce: targi świąteczne, Dionizje, Jarmark Galicyjski	1	1			2	1	3	1	
102	Stworzenie filmu dokumentalnego 45-70 min oraz wielowymiarowej instalacji multimedialnej na ulicy Wałowej.			3				3		1
103	Tarnowska Akademia E-commerce					1	1		1	3
104	Tarnowskie Centrum Przedsiębiorczości – nowa odsłona współpracy z biznesem	1	1			2	1		1	3
105	Letnia odsłona strefy przedsiębiorcy DESK	1	1			1	1		1	3
<b>Przedsięwzięcia uzupełniające</b>										
1	Rewitalizacja i uatrakcyjnienie wizualne nieruchomości „Wspólnota mieszkaniowa Rybna 2 w Tarnowie”	3	1	11				1		
2	Rewitalizacja budynku przy ulicy Rynek 17	3		1				1		

*Gminny Program Rewitalizacji dla Miasta Tarnowa na lata 2017-2030*

Nr	Nazwa przedsięwzięcia/cel rewitalizacji i kierunek działań	I.1.	I.2	I.3	II.1	II.2	II.3	III.1	III.2	III.3
3	Rewitalizacja budynków przy ulicy Wałowej 37 i 47	3		1				1		
4	Renowacja budynku przy ul. Dąbrowskiego 19	3		1				1		
5	Renowacja budynku przy ul. Szeroka 3	3		1				1		
6	Renowacja budynku przy ul. Brama Pilźnieńska 3-5	3		1				1		
7	Renowacja budynku przy ul. 1 Maja 1	3		1				1		
8	Renowacja budynku przy ul. Fredry 16A	3		1				1		
9	Renowacja budynków przy ul. Giełdowa 8A i 8B	3		1						
10	Renowacja budynku przy ul. Grotgtera 25	3		1				1		
11	Renowacja budynku przy ul. Mościckiego 197	3		1				1		
12	Renowacja budynku przy ul. Równa 4A	3		1				1		
13	Renowacja budynku przy ul. Skargi 38 A	3		1				1		
14	Renowacja budynku przy ul. Bernardyńskiej 16	3		1				1		
15	Renowacja budynku przy ul. Bernardyńska 24	3		1				1		
16	Renowacja budynku Wspólnoty Mieszkaniowej Nieruchomości Bóźnic 4a	3		1				1		
17	Renowacja budynku przy ul. Budowlana 9	3		1						
18	Renowacja budynku przy ul. Franciszkańskiej 10-12	3		1				1		
19	Renowacja budynku przy ul. Kapitulna 12	3		1				1		
20	Renowacja budynków przy ul. Kółtąja 3 i Westwalewicza 4	3		1				1		
21	Renowacja ciągu budynków przy ul. Krakowska 16	3		1				1		
22	Renowacja budynku Wspólnoty Mieszkaniowej Nieruchomości Krupnicza 15 w Tarnowie	3		1				1		
23	Renowacja budynku Wspólnoty Mieszkaniowej Nieruchomości Kupiecka 4 w Tarnowie	3		1				1		
24	Renowacja budynku przy ul. Lwowska 3	3		1				1		
25	Renowacja budynku przy ul. Lwowska 9	3		1				1		
26	Renowacja budynku przy ul. Malczewskiego 3-5, Krakowska 23	3		1				1		
27	Renowacja budynku przy ul. Matejki 9	3		1				1		
28	Renowacja budynku przy ul. Mościckiego 24	3		1				1		
29	Renowacja budynku przy ul. Nowy Świat 13	3		1				1		
30	Renowacja budynku przy ul. Panny Marii 15	3		1				1		
31	Renowacja budynku przy Placu Kościuszki 1	3		1				1		
32	Renowacja budynku przy ul. Pułaskiego 91	3		1				1		
33	Renowacja ciągu budynków przy ul. Sowińskiego 4	3		1				1		
34	Renowacja budynku Wspólnoty Mieszkaniowej Nieruchomości Waryńskiego 9 w Tarnowie	3		1				1		
35	Renowacja budynku przy ul. Wilsona 63	3		1						
36	Rewitalizacja budynku przy ulicy Zakątnej 11	3		1				1		
37	Rewitalizacja budynku przy ulicy Wałowej 16	3		1				1		

Nr	Nazwa przedsięwzięcia/cel rewitalizacji i kierunek działań	I.1.	I.2	I.3	II.1	II.2	II.3	III.1	III.2	III.3
38	Na Rynku też są podwórka!	1	3	1	1	2		1		
38	„Wpuścić zieleń na miasto!” - kampania zachęcająca do wprowadzania wszelkich form roślinnych do przestrzeni miejskiej,	1	3	1	1	1		1		
40	Marcinka całą dobę		3	1		1				
41	Opracowanie warunków dla współpracy partnerów społeczno-gospodarczych			3		1	1	1		1
42	„Sztuka miejsca szuka!” - promocja talentów oraz umożliwienie lokalnym twórcom prezentacji swoich dzieł.	1		1	3	2		1		
43	Podziemia Rynku miejscem spotkań dla Tarnowian i turystów – Podziemny Rynek tętni życiem/Życie podziemnego Rynku	1		1	3	2		1		
44	Budowa aktywnej strefy wypoczynku przy kamienicy Goldhammera 18 w Tarnowie	1	1		3	2				
45	Miejsce dla Młodych w centrum miasta		1	1	3	2	1			1
46	Różne oblicza sztuki - sztuka uliczna na starówce i nie tylko			1		3	1			1
47	Promocja Tarnowa poprzez wymianę międzynarodową młodzieży			1		3		1		1
48	Tarnowski kongres młodzieżowych rad			1		3		1		1
49	Modernizacja budynku przy ul. Szujskiego 66 oraz uzupełnienie jego funkcji poprzez realizację zadań nakierowanych na MŚP, osoby bezrobotne i niepełnosprawne dzięki współpracy z partnerami		1		2	2	3		2	
50	Bądźmy sobie życzliwi i pomocni - wieloletnia kampania społeczna włączająca wszystkie grupy społeczne i wiekowe do pełnowartościowego życia w mieście. Nawiązanie do Tarnowa – miasta wielu kultur i tradycji.		1	1			3	1		
51	„Dostępnostrada” - stworzenie trasy pasa dla osób niepełnosprawnych np. do urzędów, obniżenie krawężników, fugowanie		2	1			3	1		
52	Opracowanie instrumentów/narzędzi i systemu zarządzania włączenia społecznego			1		1	3	1		

Źródło: opracowanie własne.

Zaplanowano również następujące mechanizmy integrowania kierunków działań oraz przedsięwzięć:

1. koordynacja polityki społecznej, kulturalnej i edukacyjnej przez interesariuszy. Przedsięwzięcia z tego obszaru będą koordynowane, co będzie stanowić istotny mechanizm integrowania różnych inicjatyw wielu zaangażowanych podmiotów.
2. więzki projektów realizowane w celu osiągnięcia efektu synergii.

#### Ad. 1. Koordynacja polityki społecznej, kulturalnej i edukacyjnej

Ideą koordynacji jest współpraca podmiotów publicznych i prywatnych wdrażających konkretne działania na rzecz lokalnej społeczności. Są to instytucje kultury, organizacje pozarządowe, placówki edukacyjne i inne podmioty. Obecnie wszystkie one wdrażają różne projekty, które służą społeczności lokalnej. Brak koordynacji działań powoduje, iż niejednokrotnie przedsięwzięcia nie spełniają potrzeb mieszkańców, są do siebie podobne, konkurencyjne czy realizowane w nieodległym terminie, a nade wszystko . Konieczne są działania integrujące wysiłki różnych osób i podmiotów, przy czym nie chodzi o powołanie sformalizowanego organu koordynującego różne polityki. W tym celu chodzi o pobudzenie kapitału społecznego rozumianego jako system współpracy sieciowej wielu organizacji i instytucji. W związku z tym planowane są działania zachęcające organizacje i instytucje do zaangażowania się na rzecz działań w obszarze rewitalizacji.

Koordynacja polityki społecznej, kulturalnej i edukacyjnej odbywać się będzie poprzez mechanizmy zarządzania Programem, opisane w rozdziale VIII. Jednocześnie będzie to element integrowania działań o charakterze społecznym, kulturalnym i edukacyjnym. Ideą koordynacji jest:

- wspólna realizacja przedsięwzięć przez zainteresowane podmioty;

- wskazywanie dodatkowych działań, które mogą zostać podjęte przez Urząd Miasta, a które są dostosowane do potrzeb osób zamieszkujących obszar rewitalizacji;
- osiągnięcie efektu synergii przedsięwzięć realizowanych dotychczas samodzielnie przez każdy z zaangażowanych podmiotów.
- zmiana i dopasowanie funkcji miejsca (np. placów, skwerów), zgodna z realnym użytkowaniem/postrzeganiem tego miejsca przez mieszkańców,
- zwiększenie liczby osób pracujących na zasadzie wolontariatu,
- wzrost kompetencji organizacyjnych na poziomie lokalnym,
- budowa dialogu i relacji współpracy między sektorami publicznymi i prywatnymi

Model wdrażania tego mechanizmu będzie następujący:

- Urząd Miasta Tarnowa za pośrednictwem Koordynatora ds. rewitalizacji zorganizuje spotkanie interesariuszy polityki społecznej, kulturalnej i edukacyjnej;
- interesariusze moderowani przez Koordynatora ds. rewitalizacji ustalą priorytetowe działania, które będą zbieżne z polityką miasta w ramach celu I (nowa polityka mieszkaniowa) oraz celu II (polityka społeczna, kulturalna i edukacyjna), na podstawie których opracowany zostanie plan wykonawczy na dany rok; w zależności od ustaleń możliwe jest dodatkowe wsparcie ze strony miasta na rzecz skoordynowanych działań;
- Podmiotem odpowiedzialnym za koordynację działań w ramach celu I będzie Wydział Geodezji i Nieruchomości UMT;
- Podmiotem odpowiedzialnym za koordynację działań w ramach celu II będzie Wydział Kultury, Promocji i Turystyki UMT;
- Podmiotem odpowiedzialnym za koordynację działań w ramach celu III będzie Wydział Wsparcia Przedsiębiorczości;
- w zależności od ustaleń możliwe jest dodatkowe wsparcie ze strony miasta na rzecz skoordynowanych działań
- przedsięwzięcia ujęte w planie wykonawczym będą zintegrowane, realizowane we współpracy (bez elementów wewnętrznej konkurencji) i będą uwzględniać spójny terminarz i zakres działań;
- istotnym elementem modelu koordynacji będzie panel koordynacji: [kultura.tarnow.pl](http://kultura.tarnow.pl), który jednocześnie pełnić będzie funkcję informatora miejskiego dla odbiorców
- Koordynator wspólnie z interesariuszami określi narzędzia mierzące efektywność zaplanowanych i realizowanych działań. Monitoring prowadzony będzie przez koordynatora lub wyłonionego spośród interesariuszy podmiotu.

## Ad 2. Wiązki przedsięwzięć rewitalizacyjnych

Wiązki przedsięwzięć rewitalizacyjnych to mechanizm integrowania kilku projektów realizowanych w bliskiej odległości służący wzmocnieniu efektów oddziaływania na rozwiązanie problemu/ów, którego dotyczy, w celu zapewnienia synergii. Jako wiązkę przedsięwzięć potraktowano projekty zmierzające do stworzenia nowej powierzchni mieszkalnej, dot. przede wszystkim budynków mieszkalnych (kamienic) zlokalizowanych w centrum miasta, znajdujących się w zarządzie spółki miejskiej MZB (Miejski Zarząd Budynków Sp. z o.o. w Tarnowie), jak i terenów publicznych, w przypadku których, poprawa stanu technicznego, dostosowanie do norm klimatycznych, likwidacja barier architektonicznych i podniesienie estetyki wpłynie bezpośrednio na jakość zagospodarowania najbliższego otoczenia, wzrost bezpieczeństwa, poprawę jakości dostępnej oferty, stworzenie nowym

miejsz służących spotkaniom, integracji i rekreacji oraz wdrożenie nowych programów mieszkaniowych w Tarnowie takich jak „Mieszkanie na start” czy SAN. Ponadto przedsięwzięcia poprawiające stan i jakość zagospodarowania przestrzeni publicznej w kontekście zieleni, zadrzewienia (zagospodarowanie skweru, stworzenie parku kieszonkowego, nowe nasadzenia drzew, zbudowanie ścieżki przyrodnicze), zwiększające dostępność dla różnych grup społecznych oraz osób ze szczególnymi potrzebami, jak i podnoszące poziom atrakcyjności turystycznej znanych miejsc w Tarnowie, poprzez zainstalowanie tam 30 cm. maszkaronów i utworzenie Tarnowskiego Szlaku Maszkaronów. Wiązkę projektów tworzą również przedsięwzięcia społeczno-kulturalne Biblioteki Miejskiej, która w obecnych czasach pełni nowe funkcje w obszarze kultury i działań społecznych, integrując różne grupy wiekowe jak i grupki zainteresowań (spotkania pasjonatów określonych gatunków literackich, odczyty poezji i prozy w wykonaniu znanych osób – aktorów oraz innych artystów, wieczorki poetyckie, warsztaty artystyczne dla dzieci i młodzieży, szkolenia dla osób poszukujących pracy itp.) i właśnie z racji poszerzenia swych funkcji wymaga rozbudowy oraz modernizacji swych placówek. Znalazły się tu także przedsięwzięcia wspierające biznes, przedsiębiorców i lokalną gospodarkę oraz umożliwiające i rozwijające dialog w mieście, którego deficyt odczuwają wszyscy interesariuszy rewitalizacji, jednak w szczególności właśnie przedsiębiorcy.

W tabeli 22 zaprezentowano najważniejsze wiązki projektowe, przewidziane do dofinansowania z FEM działanie 7.4, składające się z co najmniej jednego przedsięwzięcia inwestycyjnego w otoczeniu tzw. przedsięwzięć miękkich, o niższej wartości i najczęściej animacyjnym charakterze. Przedsięwzięcia tworzące wiązkę będą składane łącznie, tak by spełnione zostały warunki Programu FEM, w szczególności pod kątem minimalnej wartości wydatków kwalifikowalnych oraz proporcji funduszy EFRR i EFS+. Możliwe jest zgłaszanie do dofinansowania wybranej grupy projektów z danej wiązki lub zgłoszenie pojedynczego projektu, pod warunkiem spełnienia ww. warunków Programu FEM.

**Tabela 22. Wiązki przedsięwzięć rewitalizacyjnych**

Nr wiązki	Nazwa wiązki	Wnioskodawca/ Podmiot realizujący	Przedmiot projektu	Główny filar	Nr przedsięwzięć podstawowych wchodzących w skład wiązki
I	Renowacja budynków wielorodzinnych	Miejski Zarząd Budynków	Zmiana systemu ogrzewania na etażowe gazowe lub elektryczne  Zwiększenie bezpieczeństwa mieszkańców, redukcja emisji gazów i pyłów do atmosfery  Poprawa estetyki i bezpieczeństwa na wewnętrznych podwórkach kamienic	I Nowoczesna polityka mieszkaniowa miasta zwiększenie atrakcyjności obszaru rewitalizacji, jako miejsca do zamieszkania	10, 11, 12, 13
II	Zielona rewitalizacja przestrzeni publicznych wraz z Tarnowskim szlakiem Maszkaronów	Gmina Miasta Tarnowa	Zagospodarowanie lub/rewitalizacja zielonych przestrzeni miejskich (sadzenie drzew, parki kieszonkowe, zielone przystanki, ścieżki przyrodnicze), zwiększenie dostępności dla osób ze szczególnymi potrzebami, uatrakcyjnienie starego miasta Maszkaronową Aleją Gwiazd	I Nowoczesna polityka mieszkaniowa miasta zwiększenie atrakcyjności obszaru rewitalizacji, jako miejsca do zamieszkania  II Zintegrowana polityka społeczno-kulturalno-edukacyjna	22, 25, 27, 29, 37, 41, 54, 63, 71

Nr wiązki	Nazwa wiązki	Wnioskodawca/ Podmiot realizujący	Przedmiot projektu	Główny filar	Nr przedsięwzięć podstawowych wchodzących w skład wiązki
III	Nowe Przestrzenie Zdarzeń	Gmina Miasta Tarnowa	Zagospodarowanie terenu zlokalizowanego na odcinku od mostu w ciągu ul. Dąbrowskiego do mostu w ciągu ul. Mostowej Podgrodzie XXI wieku - Remont pl. Morawskiego wraz z ul. Klasztorną w Tarnowie	I Nowoczesna polityka mieszkaniowa miasta zwiększenie atrakcyjności obszaru rewitalizacji, jako miejsca do zamieszkania	44 i 45
IV	Przedsięwzięcia związane z dodatkowymi funkcjami i poszerzoną ofertą społeczno-kulturalną Biblioteki Miejskiej w Tarnowie	Gmina Miasta Tarnowa	Rozbudowa i modernizacja budynków, poprawa efektywności energetycznej i ekologicznej, poprawa estetyki, podniesienie standardów budynku; wprowadzenie nowych funkcjonalności, stworzenie miejsca integrującego lokalną społeczność, umożliwiającego wsparcie społeczne np. młodzieży, osób skupionych wokół Polskiego Związku Niewidomych czy bezrobotnych.	II Zintegrowana polityka społeczno-kulturalno-edukacyjna	55 i 56
V	Przedsięwzięcia edukacyjne i integrujące oraz rozwijające dialog, szczególnie wśród przedsiębiorców oraz pozostałych grup mieszkańców i interesariuszy rewitalizacji	Gmina Miasta Tarnowa	Rozwój partycypacji obywatelskiej, usprawnienie procesów konsultacji społecznych w Tarnowie. Założeniem projektu jest animowanie procesów obywatelskich na terenie poszczególnych osiedli, a także animowanie innych procesów ogólnomiejskich. Poprawa warunków i wzrost dostępności Tarnowskiego Centrum Przedsiębiorczości (TCP) dla lokalnego biznesu oraz lepsze wpisanie się TCP w rozwijającą się biznesowo i kulturalnie funkcjonalność ulicy Wałowej, przy której zlokalizowane jest TCP (stworzenie ogródka letniego dla Strefy Przedsiębiorców DESK).	II Zintegrowana polityka społeczno-kulturalno-edukacyjna  III. Proprzedsiębiorcza polityka gospodarcza - zwiększenie atrakcyjności obszaru rewitalizacji dla działalności gospodarczej	64, 65, 85, 104 i 105
VI	Przedsięwzięcia związane z odnową i zwiększaniem funkcjonalności i dostępności przestrzeni publicznej oraz rozwojem oferty kulturalnej na obszarze rewitalizacji	Gmina Miasta Tarnowa	Rewitalizacja przestrzeni publicznych i prowadzenie działań kulturalnych i społecznych, aktywizujących mieszkańców. Poprawa estetyki i dostępności centralnych (popularnych) przestrzeni miejskich w obszarze rewitalizacji	I Nowoczesna polityka mieszkaniowa miasta zwiększenie atrakcyjności obszaru rewitalizacji, jako miejsca do zamieszkania  II Zintegrowana polityka społeczno-kulturalno-edukacyjna  III. Proprzedsiębiorcza polityka gospodarcza - zwiększenie atrakcyjności obszaru rewitalizacji dla działalności gospodarczej	18, 32, 49, 67, 72, 73, 74, 76, 78, 79, 80, 83, 91, 92, 93, 101, 102
VII	Przedsięwzięcia wspierające aktywność fizyczną i	Gmina Miasta Tarnowa	Rewitalizacja przestrzeni publicznych i prowadzenie	I Nowoczesna polityka mieszkaniowa miasta zwiększenie	30, 69, 70, 82, 84



Nr wiązki	Nazwa wiązki	Wnioskodawca/ Podmiot realizujący	Przedmiot projektu	Główny filar	Nr przedsięwzięć podstawowych wchodzących w skład wiązki
	aktywny wypoczynek oraz aktywizujące mieszkańców i wzmacniające więzi		działań związanych z aktywnym wypoczynkiem.  Integracja społeczna mieszkańców i rewitalizacja terenów zielonych.	atrakcyjności obszaru rewitalizacji, jako miejsca do zamieszkania  II Zintegrowana polityka społeczno-kulturalno-edukacyjna	
VIII	Poprawa funkcjonalności miejsc aktywizacji społecznej, edukacyjnej i kulturalnej	Gmina Miasta Tarnowa	Poprawa funkcjonalności kamienic spełniających funkcje społeczne	II Zintegrowana polityka społeczno-kulturalno-edukacyjna	87, 88
IX	Rewitalizacja historycznej części miasta wraz z rozwojem oferty społecznej	Komitet Opieki nad Zabytkami Kultury Żydowskiej w Tarnowie	Zachowanie materialnego dziedzictwa kulturowego wraz z rewitalizacją cennych zabytków oraz miejsc na tarnowskiej Starówce (Stara Łażnia, Dzielnica Żydowska), zwiększenie świadomości i tożsamości mieszkańców miasta z historią miasta i regionu, edukacja i integracja międzykulturowa oraz wsparcie tarnowskich organizacji pozarządowych i pomoc w rozwiązywaniu problemów, z którymi się borykają (m. in. stworzenie nieformalnego mikropaństwa na obszarze Pasażu Tertila w Tarnowie i kawiarenki społecznej w centrum).	II Zintegrowana polityka społeczno-kulturalno-edukacyjna	58, 59, 60, 61, 62

Źródło: opracowanie własne.

#### VII.4. Kompleksowość międzyokresowa

Komplementarność ta wykazuje powiązania z projektami, które zostały zrealizowane na OR we wcześniejszej perspektywie finansowej. Warto przy tym opisać, jaki wpływ zrealizowane uprzednio projekty mają na stan obecny (opis sytuacji wyjściowej) oraz w jaki sposób nowy projekt ma uzupełnić lub rozwinąć wcześniejsze działania.

Gminny Program Rewitalizacji dla Miasta Tarnowa na lata 2024-2030 zakłada ciągłość programową w stosunku do działań prowadzonych w okresach wcześniejszych (2017-2024), stanowiąc kontynuację oraz rozwinięcie i uzupełnienie działań realizowanych przez Gminę Miasta Tarnowa w okresie programowym 2014-2020.

Realizując wówczas powyższy program przyjęto założenie, że atrakcyjna przestrzeń publiczna wpływa pozytywnie na wizerunek miasta oraz wspomaga rozwój gospodarczy. W wyniku jego realizacji poprawie uległa jakość przestrzeni miejskiej, bezpieczeństwo na drogach, poprawiła się dostępność do usług publicznych i komercyjnych oraz infrastruktury społecznej. Ponadto, program ten obejmował m.in. zmniejszenie energochłonności budynków co przyczyniło się do zmniejszenia emisji CO<sub>2</sub>, jak również wspierał transport alternatywny do transportu samochodowego

Niniejszy program stanowi naturalne rozwinięcie i uzupełnienie zrealizowanych przedsięwzięć, przede wszystkim na polach:

- poprawy jakości i funkcjonalności oraz dostępności publicznych przestrzeni miejskich,
- utworzenia nowych miejsc rekreacji i wypoczynku,
- modernizacji infrastruktury kultury,
- termomodernizacji,
- modernizacji infrastruktury i otoczenia budynków wielorodzinnych.

Ponadto, Gminny Program Rewitalizacji dla Miasta Tarnowa na lata 2017-2024 zakładał kontynuację działań społecznych współfinansowanych ze środków EFS, mających na celu aktywną integrację oraz aktywizację zawodową mieszkańców, a realizowanych m.in. przez takie jednostki jak Powiatowy Urząd Pracy czy Miejski Ośrodek Pomocy Społecznej.

Program stanowi także kontynuację działań przygotowanych w latach 2013 – 2015, w ramach działania 9.3 MRPO dla projektu „Nowe przestrzenie zdarzeń”. W ramach tego projektu przygotowano dokumentację dla projektów rewitalizacji, obejmujących swym zakresem przedsięwzięcia: „Bulwary Rzemiosła Dawnego”(zagospodarowanie zdegradowanych terenów nad potokiem Wątok, umożliwiających prezentacje w stylowych pawilonach ginących zawodów i rzemiosła z terenu Małopolski); „Podgrodzie XXI wieku” (odkrycie na pl. Morawskiego elementów dawnych fortyfikacji); modernizację „Małych Schodów” i murów miejskich oraz placu przy ulicy Bernardyńskiej; odnowę nawierzchni tarnowskiego Rynku i Placu Kazimierza oraz rewaloryzację kamienicy przy Rynku 4 na potrzeby Tarnowskiego Parku Doświadczeń

W Programie występują zarówno przedsięwzięcia miękkie komplementarne do zrealizowanych wcześniej inwestycji, jak i przedsięwzięcia inwestycyjne komplementarne do zrealizowanych wcześniej przedsięwzięć miękkich (np. wykonanych diagnoz lub opracowanych strategii).

#### **VII.5. Kompleksowość źródeł finansowania**

Szeroki zakres i kompleksowość przedsięwzięć zapisanych w GPR, a niezbędnych do realizacji wyznaczonych w celów rewitalizacyjnych, wymagać będzie zapewnienia znacznych środków przeznaczonych na jej wdrożenie. Nie jest możliwe zapewnienie finansowania wszystkich działań z jednego źródła, dlatego sukces jej wdrażania zależy od dywersyfikacji, jak i komplementarności źródeł jej finansowania.

W zależności od charakteru przedsięwzięcia zakłada się, że w okresie realizacji GPR dostępne będą różne formy finansowania – środki własne realizatorów, jak i zewnętrzne - zarówno dofinansowanie bezzwrotne (typu np. granty, dotacje), jak i instrumenty zwrotne (np. pożyczki preferencyjne) oraz inne mechanizmy finansowe.

Wskazanie potencjalnych źródeł, z których mogą być finansowane poszczególne przedsięwzięcia jest zadaniem złożonym. Należy zauważyć, że system finansowania nie jest jednorodny i angażuje on wiele podmiotów różnego szczebla zarządzania. Niejednokrotnie występują istotne różnice w między podmiotami współfinansującymi w kryteriach dofinansowania przedsięwzięć z poszczególnych obszarów.

Najważniejszymi potencjalnymi publicznymi źródłami finansowania pozostają w szczególności:

- środki własne (budżet Gminy Miasta Tarnowa), przewidziane także jako wkład własny
- środki z budżetu Województwa Małopolskiego (w tym w szczególności programy i konkursy grantowe);
- środki z budżetu państwa, dostępne m.in. w ramach programów krajowych (m.in. Rządowy Fundusz Polski Ład: Program Inwestycji Strategicznych, Rządowy Fundusz Rozwoju Dróg), programów i rezerw poszczególnych ministerstw, indywidualnych konkursów grantowych itp.

- środki Europejskiej Polityki Spójności, w tym Funduszu Spójności, Europejskiego Funduszu Rozwoju Regionalnego i Europejskiego Funduszu Społecznego oraz polityk, programów i instrumentów, w tym m.in. Instrumentu na rzecz Odbudowy i Zwiększenia Odporności, Krajowego Planu Odbudowy, itp.;
- środki pochodzące z innych źródeł zagranicznych, w tym środki dystrybuowane poprzez programy oraz instrumenty centralnie zarządzane przez Komisję Europejską
- środki międzynarodowych instrumentów i projektów sieciowych, w tym programy Komisji Europejskiej dostępne dla miast;
- środki krajowych i międzynarodowych instytucji finansowych m.in. z kredytów lub innych finansowych instrumentów zwrotnych i bezzwrotnych, uzyskanych za pośrednictwem instytucji finansowych takich jak m.in. Europejski Bank Inwestycyjny, czy też Bank Światowy;
- środki krajowych funduszy celowych (np. NFOŚiGW, WFOŚiGW);
- środki prywatne, partnerów zaangażowanych w realizację przedsięwzięć wpisujących się w kierunki działań strategicznych.

Zakłada się, że szczególnie istotne wsparcie na realizację zamierzeń rewitalizacyjnych dostępne będzie w ramach regionalnego programu Fundusze Europejskie dla Małopolski na lata 2021-2027 oraz krajowych programów, dystrybuujących wsparcie ze środków europejskich.

Szczególnie istotnym aspektem procesu rewitalizacji jest komplementarność źródeł finansowania projektów komplementarnych (pod względem przestrzennym oraz problemowym).

Komplementarność taka, w kontekście polityki spójności 2021-2027, oznacza, że projekty/przedsięwzięcia rewitalizacyjne, wynikające z programu rewitalizacji opierają się na konieczności umiejętnego uzupełniania i łączenia wsparcia ze środków EFRR, EFS z wykluczeniem ryzyka podwójnego dofinansowania. Zasadę dodatkowości środków UE realizują w niniejszym programie nie tylko środki budżetu miasta, ale także środki innych krajowych źródeł publicznych. Komplementarność finansowa oznacza także zdolność łączenia prywatnych i publicznych źródeł finansowania, co pobudza miejscowe zdolności inwestycyjne, stanowiąc klucz dla lokalnego rozwoju gospodarczego.

Dzięki dobrej współpracy wszystkich interesariuszy na etapie opracowywania programu, uzyskano istotne zróżnicowane tematyczne projektów oraz zaangażowanie sektora prywatnego w proces rewitalizacji. Skutkuje to zogniskowaniem i łączeniem prywatnych i publicznych źródeł finansowania na rozwiązywaniu zdiagnozowanych problemów. W niniejszym Programie bezpośrednio inwestycje prywatne w zakresie przedsięwzięć podstawowych zaplanowano na poziomie 43,5 mln zł, co stanowi 8,9% całkowitej wartości tych przedsięwzięć.

Założone wsparcie z Europejskiego Funduszu Rozwoju Regionalnego oraz Europejskiego Funduszu Społecznego umożliwi dodatkowo zaproponowanie bardziej kompleksowych rozwiązań i podnosi skuteczność interwencji.

## **VII.6. Kompleksowość proceduralno-instytucjonalna**

Komplementarność proceduralno-instytucjonalna oznacza konieczność zaprojektowania systemu zarządzania programem rewitalizacji, który pozwoli na skuteczne i wymierne współdziałanie na jego rzecz różnych instytucji oraz wzajemne uzupełnianie się i spójność procedur. Musi być on osadzony w istniejącym systemie zarządzania gminą, czyli miastem Tarnów.

Dlatego system zarządzania procesem rewitalizacji w Tarnowie zaprojektowano w sposób zapewniający z jednej strony wydolność decyzyjną a z drugiej strony synergii pomiędzy działaniami.

Na etapie uchwalania oryginalnego dokumentu GPR, czyli Gminnego Programu Rewitalizacji dla miasta Tarnowa na lata 2017-2022, z przedłużeniem na rok 2023 i kolejny 2024, powołano Koordynatora ds. Rewitalizacji, osadzonego w strukturze UMT w Wydziale Rozwoju Miasta. Funkcja ta dobrze sprawdziła się w minionych latach, a koordynator jest pozytywnie odbierany w mieście jako osoba mocno zaangażowana i inicjująca oddolne inicjatywy oraz akcje społeczne, w związku z czym w kolejnym okresie obowiązywania GPR, poprowadzi dalej działania związane z procesem rewitalizacji w mieście.

Podmiotem wdrażającym Gminny Program Rewitalizacji, czyli zgodnie z ustawą o rewitalizacji tzw. operatorem programu, jest Gmina Miasta Tarnowa. Za realizację poszczególnych projektów odpowiedzialne będą różne podmioty ze sfery publicznej i prywatnej, które zgłosiły się ze swoimi pomysłami w toku otwartej procedury naboru.

Zarządzanie Programem podzielono na trzy płaszczyzny:

- Struktura organizacyjna w UMT;
- Struktura powiązań sieciowych;
- Struktura koordynacji Programu.

Za monitorowanie wdrażania Programu odpowiedzialny będzie Urząd Miasta Tarnowa. W strukturze urzędu funkcjonować będzie Zespół ds. rewitalizacji składający się z kadry UMT szczebla operacyjnego, zaangażowanego w działania wpisujące się w proces rewitalizacji oraz Koordynatora ds. rewitalizacji.

Powiązania sieciowe cechują się brakiem podległości między współpracującymi podmiotami i osobami i oparte są na wzajemnej wymianie poglądów oraz opinii. Stworzenie takich powiązań należy do zadań Koordynatora ds. rewitalizacji i jego ww. zespołu. Powiązania będą moderowane przez Koordynatora na wszystkich płaszczyznach współpracy z interesariuszami Programu. W tym wymiarze nie mają one charakteru formalnego, a służą jedynie osiągnięciu efektu synergii wdrażanych przedsięwzięć.

Przyjęta struktura zarządzania zapewnia zaangażowanie w procesy rewitalizacji wielu interesariuszy oraz kształtowanie polityki rewitalizacyjnej w ścisłej współpracy między podmiotami prywatnymi, mieszkańcami i władzami miasta, w celu wypracowania mechanizmów umożliwiających realizację wspólnych rozwiązań. Założono współdziałanie interesariuszy na zasadach partnerstwa.

Tarnowski Komitet Rewitalizacji, powołany spośród interesariuszy zaangażowanych w prace osiedli zlokalizowanych na obszarze rewitalizacji oraz reprezentujących różne ciała pomocnicze Prezydenta Miasta Tarnowa, zostanie poddany zmianom, zarówno w zakresie regulaminu jak i składu członków tego ciała doradczego.

Struktura zarządzania GPR w Tarnowie została przedstawiona bliżej w rozdziale VIII.

## **Rozdział VIII. Opis struktury zarządzania realizacją Gminnego Programu Rewitalizacji**

### **VIII. 1 Proces zarządzania realizacją GPR**

Skuteczne zarządzanie rewitalizacją jako procesem wielopłaszczyznowym i wieloaspektowym jest jednym z kluczowych elementów sukcesu wdrożenia programu rewitalizacji

Kontynuowany w dalszym ciągu, przyjęty w oryginalnym dokumencie GPR, sposób zarządzania procesem rewitalizacji zostanie dopracowany i rozbudowany o zespół osób z kadry UMT wspierający

w pracach koordynatora ds. rewitalizacji. Opiera się on na zaangażowaniu w proces rewitalizacji wielu interesariuszy oraz kształtowaniu polityki rewitalizacyjnej w ścisłej współpracy z nimi, poprzez systematyczne działania ciągłe, o charakterze inkluzyjnym, partycypacyjnym, ze szczególnym uwzględnieniem grup wrażliwych i marginalizowanych, prowadzone w terenie, przede wszystkim na obszarze rewitalizacji. Takie podejście, ma na celu ograniczenie negatywnego wpływu na procesy rewitalizacyjne, wynikające m.in. z takich powodów jak:

- brak systemu monitorowania, który pozwoliłby na szczegółową analizę osiągnięcia założonych celów;
- realizacja działań głównie o charakterze infrastrukturalnym;
- brak determinacji w realizacji założonych celów ze strony władz miasta;
- dominacja realizacji działań bieżących będących odpowiedzią na pojawiające się problemy;
- brak współpracy między różnymi podmiotami.

Podmiotem wdrażającym Gminny Program Rewitalizacji (operatorem Programu) i nim zarządzającym jest Gmina Miasta Tarnowa. Za realizację poszczególnych projektów odpowiedzialne będą różne podmioty ze sfery publicznej i prywatnej, które zgłosiły się ze swoimi pomysłami w toku otwartej procedury naboru.

Zarządzanie Programem będzie odbywać się na 3 poziomach, które obejmują:

- strukturę organizacyjną w UMT;
- powiązania sieciowe między podmiotami zaangażowanymi w zarządzanie,
- koordynację Programu w zakresie polityki społecznej, kulturalnej i edukacyjnej.

Za monitorowanie wdrażania Programu odpowiedzialny będzie Urząd Miasta Tarnowa.

W strukturze Urzędu funkcjonować będzie Zespół ds. Rewitalizacji.

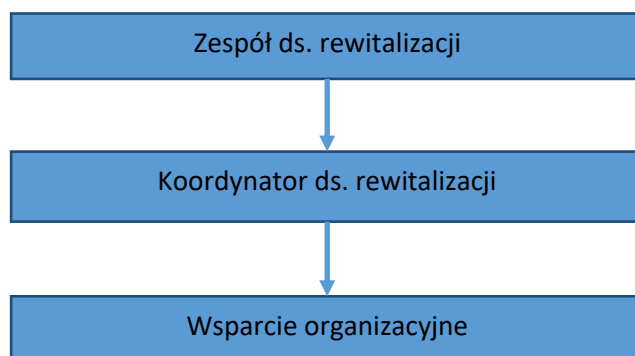
Zespół ds. Rewitalizacji będzie składać się z osób reprezentujących różne wydziały urzędu miasta. Zespół będzie miał charakter stały w składzie osobowym: Koordynator ds. rewitalizacji, dyrektor i reprezentant Centrum Dialogu – Idea Tarnów, dyrektor Wydziału Kultury, Promocji i Turystyki. Doraźnie, w zależności od omawianej tematyki, w pracach Zespołu uczestniczyć będą reprezentanci innych wydziałów i jednostek organizacyjnych gminy.

W szczególności, w poniższych wydziałach urzędu miasta i jednostkach organizacyjnych wskazana zostanie osoba odpowiedzialna za współpracę z Zespołem ds. Rewitalizacji:

- Wydział Architektury i Planowania Przestrzennego
- Wydział Wsparcia Przedsiębiorczości
- Wydział Geodezji i Nieruchomości
- Wydział Kultury, Promocji i Turystyki
- Wydział Planowania i Realizacji Inwestycji
- Wydział Gospodarki Komunalnej i Ochrony Środowiska
- Zarząd Dróg i Komunikacji
- Centrum Usług Społecznych
- Koordynator ds. Dostępności

Dla zapewnienia elastyczności i efektywności, pozostałe wydziały i jednostki organizacyjne gminy wyznaczają swoich przedstawicieli ds. rewitalizacji tylko wtedy, gdy realizują konkretne projekty lub sprawy ujęte w Programie. Przedstawioną strukturę obrazowo prezentuje rysunek 6.

#### **Rysunek 6. Struktura organizacyjna w UMT**



Źródło: opracowanie własne.

Zespół ds. rewitalizacji będzie odpowiedzialny za nadawanie kierunków rozwoju obszaru rewitalizacji, wspieranie zadań koordynatora ds. rewitalizacji oraz współpracę z innymi podmiotami angażującymi się w proces rewitalizacji w mieście i mieszkańcami.

Koordynator ds. rewitalizacji odpowiedzialny będzie m.in. za:

- budowanie i rozwijanie komunikacji społecznej/dialogu oraz promocji Programu, w tym konsultacje społeczne oraz stworzenie i utrzymywanie powiązań sieciowych między interesariuszami (utrzymanie ciągłego kontaktu z interesariuszami rewitalizacji w mieście),
- tworzenie warunków umożliwiających funkcjonowanie Tarnowskiego Komitetu Rewitalizacji (organizacja spotkań, wsparcie merytoryczne, współpraca z innymi podmiotami i ciałami doradczymi prezydenta w mieście),
- merytoryczną koordynację przedsięwzięć realizowanych na terenie obszaru rewitalizacji oraz wszelkich działań dot. procesu rewitalizacji;
- uczestnictwo w spotkaniach podmiotów/osób realizujących projekty wpisane do Gminnego Programu Rewitalizacji, w tym spotkaniach Tarnowskiego Komitetu Rewitalizacji;
- analizę danych statystycznych oraz postępów z realizacji przedsięwzięć na terenie obszaru rewitalizacji (monitoring realizacji przedsięwzięć rewitalizacyjnych),
- aktualizację Gminnego Programu Rewitalizacji Miasta Tarnowa.

Wsparcia organizacyjne dla prac zespołu ds. rewitalizacji zapewni Wydział Rozwoju Miasta Urzędu Miasta Tarnowa.

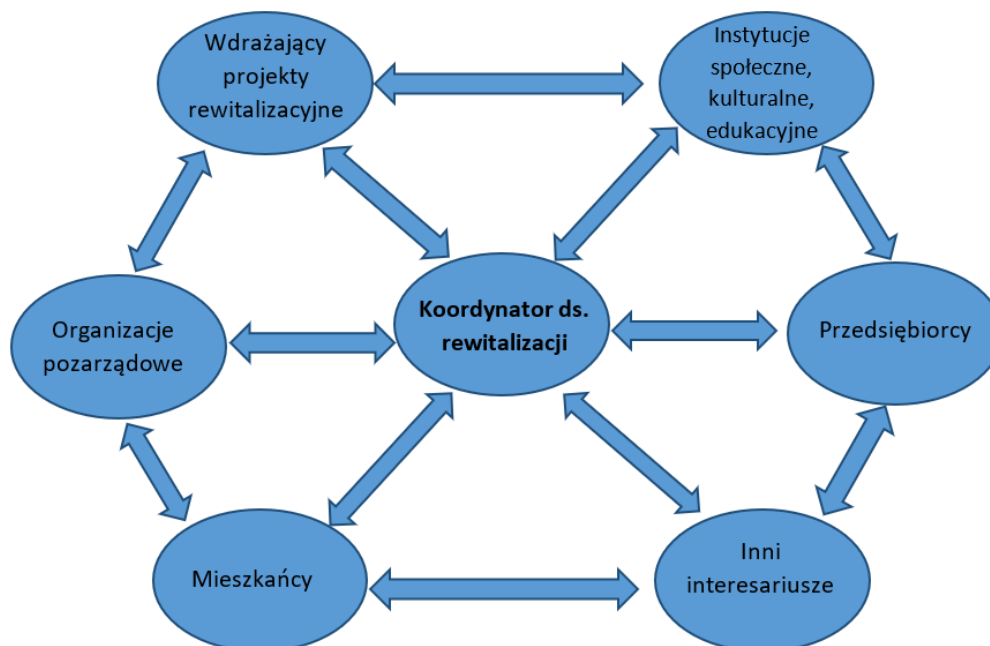
## VIII.2. Struktura powiązań sieciowych

Powiązania sieciowe cechują się brakiem podległości między współpracującymi podmiotami i osobami i oparte są na wzajemnej wymianie poglądów oraz opinii. Za stworzenie takich powiązań odpowiedzialny będzie Koordynator ds. Rewitalizacji w UMT. Powiązania będą moderowane przez Koordynatora na wszystkich płaszczyznach współpracy z interesariuszami Programu. W tym wymiarze nie będą miały charakteru formalnego, a jedynie będą dążyć do osiągnięcia efektu synergii wdrażanych przedsięwzięć. Początkowo struktura ta będzie oparta przede wszystkim na Koordynatorze, jako centralnym elemencie struktury – będzie to tzw. sieć zdominowana, jednak docelowo będzie ona dążyć do pełnej równorzędności interesariuszy i wypracowania kontaktów między nimi (sieć równorzędnych partnerów).

Jednym z zasadniczych celów zarówno pracy zespołu ds. rewitalizacji jak i aktywności Koordynatora ds. Rewitalizacji jest stworzenie regularnej koordynacji działań o charakterze społeczno-kulturalno-edukacyjnym. Ideą jest zaproszenie do współpracy wszystkich podmiotów działających w obszarze społecznym, kulturalnym i edukacyjnym w celu wspólnego wdrażania przedsięwzięć na obszarze

rewitalizacji. W gronie podmiotów współtworzących politykę miasta w tym zakresie będą instytucje kultury, instytucje społeczne oraz organizacje pozarządowe. Ww. strukturę przedstawia rysunek 7.

Rysunek 7. Struktura powiązań sieciowych



Źródło: opracowanie własne.

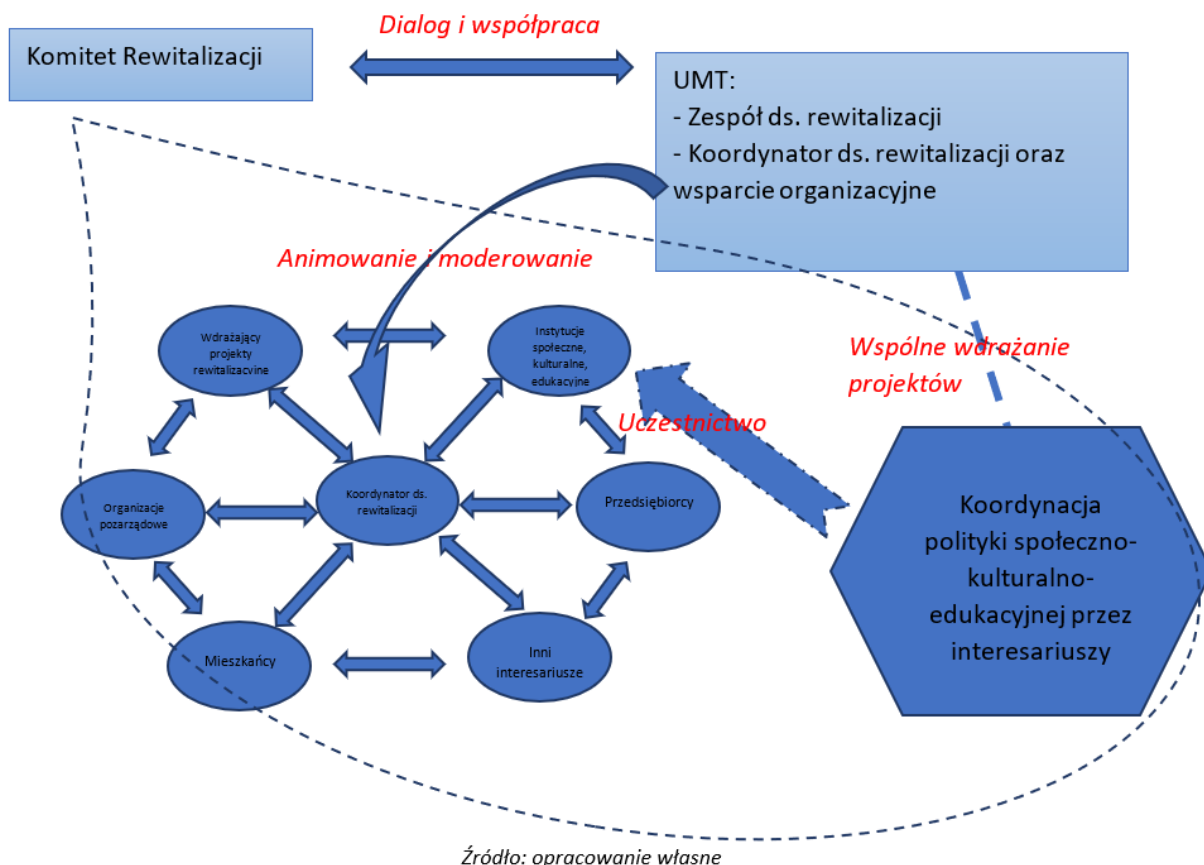
Równoległe dzięki pracy Koordynatora ds. rewitalizacji struktura powiązań sieciowych w modelu zdominowanym będzie przekształcana w kierunku sieci równorzędnych partnerów.

### VIII.3. Komitet Rewitalizacji

Zgodnie z art. 7 ustawy o rewitalizacji *Komitet Rewitalizacji stanowi forum współpracy i dialogu interesariuszy z organami gminy w sprawach dotyczących przygotowania, prowadzenia i oceny rewitalizacji oraz pełni funkcję opiniotwórczo-doradczą wójta, burmistrza albo prezydenta miasta.* W związku z tym Komitet Rewitalizacji zostanie powołany spośród interesariuszy zaangażowanych w dotychczasowe prace nad Programem. Z uwagi na formalny charakter Komitetu zwoływany jest on systematycznie i doraźnie, w sytuacjach, w których konieczne jest wypracowanie opinii dot. danej sprawy z zakresu rewitalizacji.

Na rysunku 8 przedstawiono schematycznie strukturę koordynacji Programu uwzględniającej wszystkie powiązania, które będą tworzone w ramach systemu zarządzania Programem.

Rysunek 8. Struktura powiązań sieciowych



#### VIII.4. Podsumowanie

Zaproponowana struktura zarządzania uwzględnia podmioty i sieć powiązań między nimi niezbędne do uzyskania pełnych efektów GPR. Ze strukturą zarządzania silnie skorelowany jest system monitoringu, wypracowany częściowo w ramach niniejszego Programu, a częściowo przez interesariuszy. Przepływ informacji oraz współpraca między ujętymi w ww. strukturze zarządzania podmiotami będzie podstawą skutecznego wdrażania Programu.

## Rozdział IX. System monitorowania i oceny Gminnego Programu Rewitalizacji<sup>51</sup>

### IX.1. Metodyka monitorowania i oceny GPR

Zasada efektywnego gospodarowania środkami publicznymi, z których udziałem finansowana jest rewitalizacja, wymaga większego zorientowania się na jej rezultaty. Na potrzeby oceny procesu rewitalizacji konieczne jest prowadzenie analiz umożliwiających weryfikację oddziaływania realizowanych przedsięwzięć na zdiagnozowane problemy obszaru rewitalizacji. Oddziaływanie to powinno skutkować ograniczeniem negatywnych zjawisk w sferze społecznej, gospodarczej,

<sup>51</sup> rozdział opracowany przy współpracy merytorycznej Centrum Doradztwa Rewitalizacyjnego Instytutu Rozwoju Miast i Regionów.



środowiskowej, przestrzenno-funkcjonalnej i technicznej, umożliwiając wyjście z kryzysu obszaru rewitalizacji. Warunkiem niezbędnym do prowadzenia skutecznego procesu rewitalizacji jest więc stworzenie takiego systemu jego monitorowania, aby kontrolować postępy w realizacji celów GPR, wdrażanych poprzez zaplanowane przedsięwzięcia. Monitorowanie stanowi mechanizm obowiązkowy, wspierający skuteczne zarządzanie procesem rewitalizacji.

Monitorowanie efektów wdrażania programu rewitalizacji polega na systematycznym zbieraniu i analizowaniu danych na temat postępów w realizacji projektów rewitalizacyjnych, w powiązaniu z oceną stanu zmian obszaru rewitalizacji. Tym samym monitorowanie umożliwia dokonanie oceny skuteczności procesu rewitalizacji oraz ocenę korzyści płynących z wdrożenia zaplanowanych dla obszaru rewitalizacji celów. W sytuacji, gdy zmiany będą zachodzić w niedostatecznym tempie, wnioski z prowadzonego monitorowania powinny stanowić podstawę do wprowadzania zmian w GPR, w sytuacji, gdy okaże się to konieczne.

Zgodnie z art. 22 ust. 1 ustawy o rewitalizacji GPR podlega ocenie aktualności i stopnia realizacji, dokonywanej co najmniej raz na 3 lata, zgodnie z systemem monitorowania i oceny określonym w tym programie. W przypadku stwierdzenia, że program wymaga zmiany, Prezydent Miasta występuje do Rady Miasta z wnioskiem o jego zmianę. Z kolei, gdy w wyniku przeprowadzonej oceny aktualności i stopnia realizacji GPR stwierdzi się osiągnięcie celów rewitalizacji, Rada Miasta uchyla uchwałę w sprawie GPR w całości albo w części.

W związku powyższymi założeniami proces monitorowania GPR Tarnowa będzie złożony z następujących poziomów:

- ocena stopnia realizacji celów GPR za pomocą stanu zaawansowania przedsięwzięć rewitalizacyjnych – realizowana corocznie,
- ocena aktualności i stopnia realizacji celów GPR za pomocą informacji o zjawiskach kryzysowych obszaru rewitalizacji – realizowana raz na 3 lata.

Do opracowania oceny aktualności i stopnia realizacji GPR, sporządzanej z wykorzystaniem informacji o rezultatach osiągniętych na poziomie polityki rewitalizacyjnej, włączona będzie ocena jakościowa procesu, możliwa do przeprowadzenia z użyciem następujących obszarów badawczych:

- dynamika realizacji przedsięwzięć podstawowych ujętych w GPR,
- ocena niezrealizowanych potrzeb rewitalizacyjnych,
- dynamika zmian zjawisk kryzysowych występujących na obszarze rewitalizacji wytypowanych do monitorowania procesu,
- analiza czynników zewnętrznych mających wpływ na proces rewitalizacji,
- analiza aktualności zapisów GPR pod kątem zgodności ze stanem faktycznym,
- identyfikacja przesłanek do aktualizacji GPR.

Do opiniowania raportu z oceny aktualności i stopnia realizacji GPR włączany będzie Komitet Rewitalizacji, którego pełna nazwa w Tarnowie brzmi: Tarnowski Komitet Rewitalizacji (w skrócie TKR). Jego rola będzie jednak polegała nie tylko na sformułowaniu opinii dotyczącej ustaleń raportu z monitorowania i oceny GPR, ale również na wywołaniu dyskusji wśród jego członków w celu pozyskania oceny poszczególnych efektów procesu przez reprezentantów kluczowych grup interesariuszy procesu rewitalizacji Tarnowa. Z członkami Komitetu należy przeprowadzić dyskusję obejmującą następujące zagadnienia:

- sukcesy i bariery procesu rewitalizacji Tarnowa,
- postrzeganie obszaru rewitalizacji przez mieszkańców miasta (pozytywne/negatywne),
- poziom widoczności zmian obszaru rewitalizacji,

- rozlewanie się pozytywnych efektów/problemów poza granice obszaru rewitalizacji,
- rekomendacje dotyczące ulepszenia procesu rewitalizacji.

Dyskusja wśród członków TKR powinna być przeprowadzona na jego posiedzeniu i zaprotokołowana, zaś i rekomendacje, które z niej wynikną, powinny zostać włączone do raportu z oceny GPR i stanowić podstawę do podjęcia działań naprawczych.

Zgodnie z nowym podejściem do monitorowania i ewaluacji polityk publicznych, wynikającym z raportu Komisji Europejskiej z 2011 roku,<sup>52</sup> w procesie monitorowania i oceny GPR należy uwzględnić ocenę możliwego wpływu czynników zewnętrznych na wskaźniki rezultatu, które zmieniają się nie tylko pod wpływem podjętej interwencji publicznej, ale i z powodu zmienności otoczenia (np. makroekonomicznego, polityki podatkowej i inwestycyjnej gminy, uwarunkowań pandemicznych). W ocenie GPR należy określić stopień oraz kierunek wpływu tych czynników na stan zjawisk kryzysowych obszaru rewitalizacji, aby wykluczyć negatywną ocenę całej polityki w efekcie ich wystąpienia.

## IX.2. Monitorowanie postępu w realizacji przedsięwzięć rewitalizacyjnych

Monitorowanie postępu w realizacji przedsięwzięć rewitalizacyjnych polega na bieżącym kontakcie pomiędzy podmiotami odpowiedzialnymi za ich wdrażanie a przedstawicielami Wydziału Rozwoju Miasta, w którego strukturze funkcjonuje stanowisko Koordynatora ds. rewitalizacji. Wydział Rozwoju Miasta w strukturze organizacyjnej Urzędu Miasta Tarnowa jest odpowiedzialny za przygotowywanie działań służących realizacji Strategii Rozwoju Miasta, a GPR stanowi jeden z instrumentów realizacji Strategii na obszarze rewitalizacji Tarnowa. Koordynator ds. rewitalizacji odpowiedzialny będzie za pozyskiwanie informacji od podmiotów o stanie realizacji przedsięwzięć oraz za agregowanie ich zgodnie z założeniami przyjętymi w GPR. Sukcesywnie pozyskiwane informacje umożliwią bieżącą ocenę w postępie realizacji przedsięwzięć oraz reagowanie, w razie konieczności, na trudności związane z ich wdrażaniem, jak również przedstawianie stopnia zaawansowania prac Komitetowi Rewitalizacji.

Roczny raport z monitorowania realizacji przedsięwzięć będzie opracowywany na podstawie sprawozdań wypełnionych przez podmioty odpowiedzialne za wdrażanie przedsięwzięć. Wzór sprawozdania stanowi tabela 23.

**Tabela 23. Wzór sprawozdania podmiotów realizujących przedsięwzięcia rewitalizacyjne**

Rodzaj danych	Wielkość/informacja określona w Programie	Wielkość/informacja osiągnięta w danym momencie monitoringu
Wskaźniki		
Koszty		
Źródło finansowania		
Czas realizacji projektu		
Podmioty zaangażowane w realizację projektu		
Opóźnienia, zagrożenia i nieprawidłowości w projekcie		
Konieczność wprowadzenia zmian w projekcie		

<sup>52</sup> Outcome Indicators And Targets. Towards a New System of Monitoring and Evaluation in EU Cohesion Policy. Revised version. High Level Group Reflecting on Future Cohesion Policy, June 2011

Etapy realizacji projektu w kolejnych latach (w przypadku projektów wieloletnich)

Źródło: opracowanie własne.

Na podstawie uzyskanych sprawozdań zostanie sporządzony roczny raport z monitorowania przedsięwzięć GPR, zawierający opis stanu zaawansowania poszczególnych projektów (w podziale na cele GPR) w odniesieniu do założeń harmonogramu wdrażania programu, wraz z informacją o możliwych opóźnieniach i komplikacjach, potrzebach wprowadzenia zmian, wysokości wydatków poniesionych na realizację projektów, kolejnych krokach realizacyjnych w następnych latach (w przypadku zadań wieloletnich).

Całościowe postępy w realizacji przedsięwzięć będą równoznaczne z poziomem realizacji celów GPR, mierzonych informacjami o nakładach poniesionych na realizację projektów. Monitoring ram finansowych przedstawia tabela 24.

**Tabela 24. Wzór sprawozdania podmiotów realizujących przedsięwzięcia rewitalizacyjne**

Cele GPR Tarnowa	Wartość projektów w zł	Poniesione nakłady na realizację projektów w zł	Stopień realizacji celu w wymiarze finansowym w %
Cel I. Nowoczesna polityka mieszkaniowa miasta - zwiększenie atrakcyjności i dostępności obszaru rewitalizacji, jako miejsca do zamieszkania			
Cel II. Zintegrowana polityka społeczno-kulturalno-edukacyjna koordynowana przez interesariuszy - wzmocnienie roli kapitału społecznego i stopnia integracji lokalnej			
Cel III. Przedsiębiorcza polityka gospodarcza - zwiększenie atrakcyjności obszaru rewitalizacji dla działalności gospodarczej			
Razem			

Źródło: opracowanie własne.

W tabeli 25 zaprezentowano strukturę uprawnień i odpowiedzialności poszczególnych uczestników procedury corocznego monitorowania przedsięwzięć GPR Tarnowa.

**Tabela 25. Organizacja procesu monitorowania GPR Miasta Tarnowa**

Stanowisko	Zadania w procesie	Odpowiedzialność
Kierownik referatu merytorycznego lub jednostki organizacyjnej /spółki miejskiej	Realizacja zadań ujętych w GPR oraz sporządzenie sprawozdań z realizacji tych zadań.	Efektywne wykonanie zadań, terminowe przekazanie informacji o realizowanych projektach.
Wydział Rozwoju Miasta – Koordynator ds. rewitalizacji	Pełnienie roli koordynującej w procesie zbierania danych, analiza danych, wypracowywanie rekomendacji.  Sporządzenie corocznego raportu monitoringowego z realizacji przedsięwzięć.	Formułowanie zaleceń dotyczących wdrażania GPR. Identyfikacja potrzeb w zakresie wprowadzania zmian do przedsięwzięć wynikających z GPR.  Weryfikacja informacji o stanie realizacji poszczególnych przedsięwzięć. Terminowe przekazanie raportu do opiniowania Komitetowi Rewitalizacji oraz do

		zatwierdzenia Prezydentowi Miasta Tarnowa.
Komitet Rewitalizacji	Pełnienie roli opiniodawczo-doradczej w sprawach dotyczących monitorowania procesu rewitalizacji - opiniowanie raportu monitoringowego.	Formułowanie oceny jakościowej procesu rewitalizacji z punktu widzenia społeczności lokalnej.
Prezydent Miasta Tarnowa	Podejmowanie decyzji w sprawie zmian i aktualizacji GPR. Zatwierdzenie terminów i sposobów wykonania zadań, zatwierdzenie raportu monitoringowego, przyjęcie rekomendacji wynikających z raportu.	Nadzór nad realizacją i aktualizacją GPR. Nadzór nad wykonaniem zadań zaplanowanych w budżecie miasta na dany rok - w ramach procesu rewitalizacji.

Źródło: opracowanie własne.

### IX.3. Ocena stopnia realizacji celów GPR z użyciem informacji o stanie obszaru rewitalizacji

Analiza efektów prowadzonego procesu rewitalizacji oceniana poprzez skuteczność wdrażanych przedsięwzięć umożliwi ocenę skuteczności podejmowanych działań względem zjawisk kryzysowych zdiagnozowanych na obszarze rewitalizacji. Z uwagi na wydłużony czas realizacji przedsięwzięć infrastrukturalnych, a co za tym idzie, dłuższy czas oczekiwania na rezultaty realizowanych działań, monitoring programu rewitalizacji w odniesieniu do negatywnych zjawisk, na podstawie których wyznaczono obszar rewitalizacji, powinien być realizowany w cyklach trzyletnich – w ramach procedury oceny aktualności i stopnia realizacji GPR, wymaganej art. 22 ust. 1 ustawy o rewitalizacji.

Aktualizacja niniejszego Programu zostanie przyjęta w 2024 r. w związku z tym pierwsza ocena zjawisk kryzysowych będzie miała miejsce w 2027 r. obejmując tym samym pierwszy okres trzyletni obowiązywania GPR w latach 2024-2030. W celu przeprowadzenia procesu monitorowania poziomu degradacji obszaru rewitalizacji przeprowadzone zostaną poniższe czynności:

1. Koordynator ds. rewitalizacji zbierze dane umożliwiające wyliczenie wskaźników wskazanych w tabeli 25: Zestawienie wskaźników monitorowania celów GPR - w terminie do dnia 31 grudnia w cyklu trzyletnim. Dzięki zebraniu ww. danym możliwe będzie skonstruowanie raportu obrazującego zmiany stanu zjawisk kryzysowych obszaru rewitalizacji, co stanowi integralną część raportu z oceny aktualności i stopnia realizacji GPR wskazanego w zapisach ustawy o rewitalizacji. Powyższy raport zostaje przekazany do zaopiniowania Komitetowi Rewitalizacji i ogłoszony na stronie miasta oraz stronie Biuletynu Informacji Publicznej BIP (zgodnie z art. 22 ust. 2 ustawy o rewitalizacji) do końca stycznia – w cyklu trzyletnim.
2. Komitet Rewitalizacji opiniuje raport przekazując swoje uwagi i zalecenia w terminie do 2. tygodni od momentu przesłania raportu, czyli do dnia 15 stycznia w cyklu trzyletnim.
3. Prezydent Miasta zatwierdza raport w terminie do dnia 31 stycznia – w cyklu trzyletnim. Raport zostanie opublikowany na stronie BIP i będzie stanowił podstawę do przyjęcia zaleceń na kolejne lata wdrażania GPR.

W celu skutecznego analizowania zmian poziomu degradacji obszaru rewitalizacji (OR) monitoruje się wskaźniki obrazujące czynniki kryzysowe występujące w tym miejscu, których wybór uzasadniony jest spójnością z zakresem interwencji, wynikającym z przyjętych celów strategicznych GPR. W efekcie funkcjonujących w rewitalizacji mechanizmów komplementarności, służących zintegrowaniu

interwencji, nie ma konieczności ponownego badania wszystkich wskaźników użytych w celu wyznaczenia obszaru zdegradowanego i obszaru rewitalizacji.

Wskaźniki do monitorowania celów procesu zostały wybrane ze szczególnym uwzględnieniem ich adekwatności względem realizowanych działań (tabela 26). Wybrane wskaźniki przedstawiają kluczowe zjawiska kryzysowe obszaru rewitalizacji, których ograniczenie stanowi najważniejsze wyzwanie w procesie. W raportach z monitorowania ujęte zostaną analizy porównawcze zmian wartości wskaźników w czasie oraz w odniesieniu do wartości referencyjnej dla miasta. Dzięki takiemu działaniu możliwe będzie obserwowanie zmian zachodzących na obszarze rewitalizacji oraz trendu, jaki zjawiska przyjmują w badanych latach – w porównaniu z sytuacją w mieście.

**Tabela 26. Zestawienie wskaźników monitorowania celów strategicznych GPR Miasta Tarnowa**

Nazwa wskaźnika	Źródło	Wartość bazowa wskaźnika	Wartość docelowa wskaźnika	Trend
<b>Cel I. Nowoczesna polityka mieszkaniowa miasta – zwiększenie atrakcyjności i dostępności obszaru rewitalizacji jako miejsca do zamieszkania</b>				
WLWK-PLRO147 - Liczba wspartych budynków mieszkalnych zlokalizowanych na rewitalizowanych obszarach	Dane własne	0	23	wzrost
WLWK-PLRO148 - Liczba wspartych obiektów infrastruktury (innych niż budynki mieszkalne) zlokalizowanych na rewitalizowanych obszarach	Dane własne	0	174	wzrost
WLWK-PLRO146 - Powierzchnia obszarów objętych rewitalizacją	Dane własne	0	8,38 ha	wzrost
WLWK-PLRO199 - Liczba projektów, w których sfinansowano koszty racjonalnych usprawnień dla osób z niepełnosprawnościami (EFRR/FST/FS)	Dane własne	0	23	wzrost
<b>Cel II. Zintegrowana polityka społeczno-kulturalno-edukacyjna, koordynowana przez interesariuszy - wzmocnienie roli kapitału społecznego i stopnia integracji lokalnej</b>				
WLWK-PLRO199 - Liczba projektów, w których sfinansowano koszty racjonalnych usprawnień dla osób z niepełnosprawnościami (EFRR/FST/FS)	Dane własne	0	23	wzrost
WLWK-PLRO148 - Liczba wspartych obiektów infrastruktury (innych niż budynki mieszkalne) zlokalizowanych na rewitalizowanych obszarach	Dane własne	0	174	wzrost
WLWK-PLRR048 - Liczba ludności zamieszkującej obszar rewitalizacji	Dane własne	27500	25350	spadek proporcjonalny do spadku l. ludności miasta
<b>Cel III. Przedsiębiorcza polityka gospodarcza - Zwiększenie atrakcyjności obszaru rewitalizacji dla działalności gospodarczej</b>				
WLWK-PLRO199 - Liczba projektów, w których sfinansowano koszty racjonalnych usprawnień dla osób z niepełnosprawnościami (EFRR/FST/FS)	Dane własne	0	23	Wzrost
WLWK-PLRR048 - Liczba ludności zamieszkującej obszar rewitalizacji	Dane własne	27500	25350	spadek proporcjonalny do spadku l. ludności miasta

Źródło: opracowanie własne.

Wartości bazowe wskaźników określono na poziomie aktualizacji GPR, którą przeprowadzono w 2023 r. Wartości wskaźników docelowe zostały oszacowane przy pomocy wartości średniej danego zjawiska. Wysokość wartości docelowej przyjęto na poziomie realnym do osiągnięcia przy uwzględnieniu przedsięwzięć, które zaplanowano do realizacji, jak również mają na uwadze efekty osiągnięte dotychczas, od początku wdrażania programu w 2017 r.

#### IX.4. Ocena aktualności Gminnego Programu Rewitalizacji

Zgodnie z zapisami art. 22 ust. 1 ustawy o rewitalizacji ocena aktualności i stopnia realizacji GPR powinna odbywać się nie rzadziej niż raz na trzy lata. W ramach oceny aktualności programu analizie podlegać będzie poszczególne składowe GPR pod kątem ich spójności z bieżącymi uwarunkowaniami procesu. Celem oceny aktualności jest zdiagnozowanie przesłanek do zmiany GPR oraz potrzeby dostosowania programu do bieżącego stanu procesu. Z uwagi na długą perspektywę obowiązywania GPR ocena ta, zapewniająca cykliczną analizę zapisów programu, umożliwi utrzymywanie w obiegu prawnym aktualnego GPR, o wysokim stopniu istotności wyzwań.

Stwierdzenie braku aktualności GPR (w odniesieniu np. do otoczenia dokumentów strategicznych, założeń celów i kierunków działań, opisów projektów, systemu monitorowania bądź zarządzania procesem, deklaracji dotyczących użycia Specjalnej Strefy Rewitalizacji lub miejscowego planu rewitalizacji w procesie) stanowić będzie przesłankę do zmiany GPR Miasta Tarnowa w celu jego dostosowania do stanu faktycznego. Rekomendacje dotyczące wszczęcia procedury aktualizacyjnej programu powinny wynikać z ustaleń raportu z oceny aktualności i stopnia realizacji GPR, podlegającego zaopiniowaniu przez Komitet Rewitalizacji. Zmiana GPR będzie umożliwiała m.in. podjęcie dodatkowych działań w efekcie identyfikacji nowych problemów, uwzględnienia zmian w otoczeniu prawnym i strategicznym procesu rewitalizacji.

Procedura zmiany GPR może zostać wszczęta w efekcie ustaleń oceny aktualności, jak i oceny monitoringowej. Zakres zmian w programie powinien być uzasadniony ustaleniami raportu z oceny stopnia realizacji i aktualności GPR. Przesłanką do podjęcia aktualizacji GPR może być zarówno niewystarczający stopień realizacji celów procesu, stwierdzony w sytuacji nieosiągnięcia zakładanych wartości wskaźników monitorowania, jak i nieaktualność GPR.

W sytuacji, gdy wartość niezrealizowanych przedsięwzięć w ramach danego celu przekroczy 50% jego wartości, pod uwagę będzie brane wprowadzenie zmian w jego zapisie lub kierunkach oraz projektach z niego wynikających, wraz z korektą przypisanych mu wskaźników. Dodatkową przesłanką do aktualizacji będzie konieczność wprowadzenia zmian w przedsięwzięciach rewitalizacyjnych, których przyczyną mogą być uwarunkowania związane z pozyskiwaniem środków finansowych na ich realizację.

W sytuacji, gdy konieczna okaże się aktualizacja GPR, zgodnie z zapisami ustawy o rewitalizacji Prezydent miasta wystąpi do Rady Miasta z wnioskiem o jego zmianę, na podstawie wniosków i rekomendacji wynikających z raportu z oceny aktualności i stopnia realizacji, zaopiniowanego przez Komitet Rewitalizacji. Zmiana programu rewitalizacji nastąpi w trybie, w jakim został on uchwalany. W dwóch przypadkach, zgodnie z art.23 ust.2 ustawy o rewitalizacji, zmiana programu nie będzie wymagała opinii uprawnionych organów i przeprowadzenia konsultacji społecznych:

- jeśli zmiana nie dotyczy podstawowych przedsięwzięć rewitalizacyjnych zawartych w GPR na podstawie art. 15 ust. 1 pkt. 5 lit. a ustawy o rewitalizacji;
- jeśli zmiana nie wymaga zmiany uchwały w sprawie ustanowienia Specjalnej Strefy Rewitalizacji, w związku z czym nie dotyczy m.in. zmiany obszaru rewitalizacji.

W przypadku wniosków o ujęcie nowych przedsięwzięć w GPR należy zbadać ich związek z celami procesu rewitalizacji Miasta Tarnowa, jak również ich zgodność z lokalnymi politykami publicznymi i dokumentami strategicznymi. Planowane do ujęcia w GPR projekty rewitalizacyjne powinny charakteryzować się wysokim potencjałem do kreowania spójności społeczno-gospodarczej obszaru rewitalizacji i zaspokajać pilne potrzeby lokalnej społeczności.

## **Rozdział X. Zgodność z aktami prawa miejscowego**

### **X.1. Określenie niezbędnych zmian w uchwałach, o których mowa w art. 21 ust. 1 ustawy z dnia 21 czerwca 2001 r. o ochronie praw lokatorów, mieszkaniowym zasobie gminnym i o zmianie Kodeksu cywilnego.**

W związku z realizacją Gminnego Programu Rewitalizacji dla miasta Tarnowa na lata 2024-2030:

- nie przewiduje się zmian w wieloletnim programie gospodarowania mieszkaniowym zasobem Gminy Miasta Tarnowa na lata 2021-2025, przyjętym uchwałą nr XLIX/441/2021 Rady Miejskiej w Tarnowie z dnia 27 maja 2021 r. w sprawie Wieloletniego programu gospodarowania mieszkaniowym zasobem Gminy Miasta Tarnowa na lata 2021-2025 (Dz. U. Woj. Małop. poz. 3546) – w 2025 r. przystąpimy do opracowania nowego wieloletniego programu na lata 2026 – 2030;
- nie przewiduje się zmian w uchwale Nr XIX/254/2008 Rady Miejskiej w Tarnowie z dnia 27 lutego 2008 r. w sprawie określenia zasad gospodarowania nieruchomościami Gminy Miasta Tarnowa (Dz. Urz. Woj. Małop. z 2017 r. poz. 5045 z późn. zm.);
- nie przewiduje się zmian w uchwale Nr XVIII/194/2019 Rady Miejskiej Tarnowie z dnia 24 października 2019 r. w sprawie zasad wynajmowania lokali wchodzących w skład mieszkaniowego zasobu Gminy Miasta Tarnowa (Dz. Urz. Woj. Małop. z 2019 r. poz. 7572, z 2021 r. poz. 4334, z 2023 r. poz. 5403 i 7549). Obecnie trwają konsultacje społeczne nowego projektu uchwały, który w znacznej mierze zawiera regulacje uchwały z 2019 r. wraz ze zmianami dokonywanymi w niej na przestrzeni lat (chodziło o uporządkowanie i ujednoczenie dotychczasowych zapisów, a główne zmiany w uchwale dotyczą zapisów umożliwiających osobom wynajmującym mieszkanie od SAN ubieganie się o mieszkanie komunale oraz wprowadzenia do polityki mieszkaniowej Miasta nowego programu Mieszkanie dla Absolwenta);
- nie przewiduje się również zmian w istotnym dokumencie tarnowskiej polityki mieszkaniowej jakim jest Strategia Rozwoju Mieszkalnictwa dla Miasta Tarnowa do 2030 r., która została przyjęta uchwałą Nr LXXXII/769/2023 Rady Miejskiej w Tarnowie z dnia 23 lutego 2023 r.

### **X.2. Specjalna Strefa Rewitalizacji**

Nie przewiduje się utworzenia SSR

### **X. 3. Określenie niezbędnych zmian w uchwale dot. wyznaczenia składu oraz zasad działania Komitetu Rewitalizacji**

W dniu 17 lipca 2024 r. podjęta została na sesji nadzwyczajnej uchwała nr V/55/2024 Rady Miejskiej W Tarnowie w sprawie zasad wyznaczenia składu oraz zasad działania Tarnowskiego Komitetu Rewitalizacji, która wprowadziła zmiany w regulaminie TKR, obowiązujące na okres obowiązywania zaktualizowanego GPR, czyli do roku 2030. W związku z powyższym, w niniejszym dokumencie nie przewiduje się kolejnych zmian we wskazanym wyżej zakresie.

### **X. 4. Wskazanie sposobu realizacji GPR w zakresie planowania i zagospodarowania przestrzennego**

Dokonano szczegółowej analizy podstawowych przedsięwzięć rewitalizacyjnych, ujętych z tabeli nr 15 niniejszego Programu z miejscowymi planami zagospodarowania przestrzennego. Ostatecznie stwierdzono zgodność ww. przedsięwzięć z 9. miejscowymi planami zagospodarowania przestrzennego, obowiązującymi na obszarze rewitalizacji (tabelę nr 19, w której ujęte są MPZP

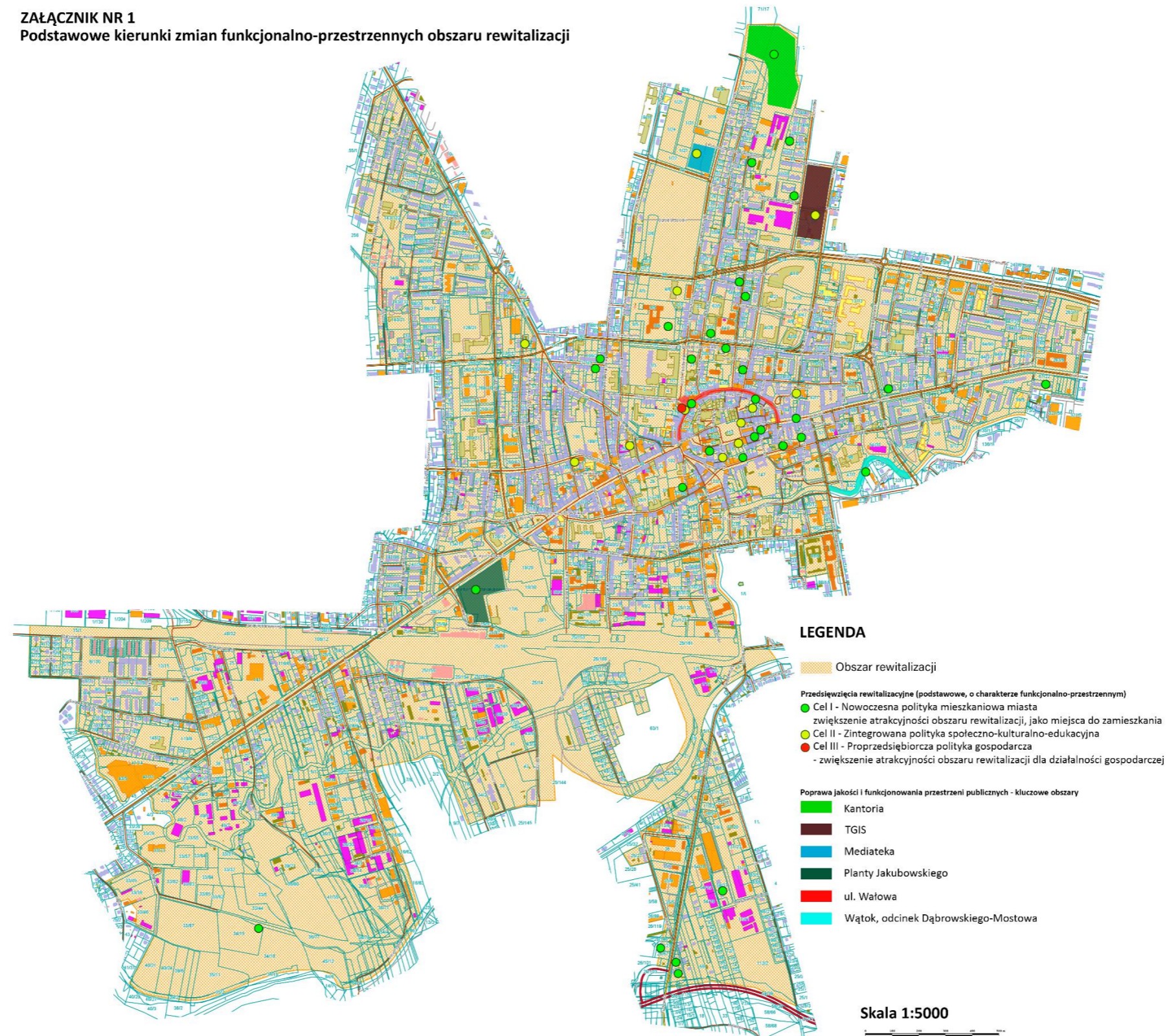
znajdujące się w strefie obszaru rewitalizacji, wytłuszczone i zaznaczone tam szarym polem, przedstawi rozdział VI.2. niniejszego opracowania).

**Załączniki:**



## Załącznik nr 1 – załącznik graficzny: podstawowe kierunki zmian funkcjonalno-przestrzennych OR (w skali 1:5000 – plik/wydruk zewnętrzny)

**ZAŁĄCZNIK NR 1**  
**Podstawowe kierunki zmian funkcjonalno-przestrzennych obszaru rewitalizacji**



## Załącznik nr 2 Formularze ankiet

### **ANKIETA dla interesariuszy wewnętrznych, skierowana do pracowników Urzędu Miasta Tarnowa.**

Prosimy o wskazanie, który wydział/referat/biuro Pan/i reprezentuje:

.....

#### CZĘŚĆ ANALITYCZNA

1. Czy Państwa referat uczestniczył w opracowaniu Gminnego Programu Rewitalizacji dla Miasta Tarnowa na lata 2017-2022?
  - tak
  - nie
2. Czy Państwa referat uczestniczy we wdrażaniu przedsięwzięć rewitalizacyjnych wynikających z Gminnego Programu Rewitalizacji dla Miasta Tarnowa na lata 2017-2022?
  - tak
  - **nie (po wyborze tej odpowiedzi prosimy o przejście do pyt. nr 4)**
3. W jakiej sferze realizowane są przedsięwzięcia przez Państwa referat?
  - Społecznej
  - Gospodarczej
  - Technicznej
  - Przestrzennej
  - Środowiskowej
  - Nie dotyczy
4. Jak oceniacie Państwo działania rewitalizacyjne prowadzone w Tarnowie?

	tak, zauważyłem/am zmianę na lepsze	nie, nie zauważyłem/am zmiany na lepsze	nie, nastąpiła zmiana na gorsze	nie wiem
Problemy społeczne mieszkańców obszaru rewitalizacji				
Jakość życia na obszarze rewitalizacji				
Bezpieczeństwo				
Udział mieszkańców obszaru rewitalizacji w życiu publicznym i społecznym				
Przestrzeń do spędzania czasu wolnego				
Jakość przestrzeni publicznej obszaru rewitalizacji				
Stan techniczny budynków zlokalizowanych na obszarze rewitalizacji				
Jakość terenów zielonych oraz rekreacyjnych na obszarze rewitalizacji				

Poziom aktywności mieszkańców i organizacji społecznych				
Warunki do prowadzenia działalności gospodarczej				
Kontakty między urzędnikami a mieszkańcami				

5. Jak obecnie postrzegacie Państwo obszar rewitalizacji?

- pozytywnie - intensywność działań rewitalizacyjnych ożywiła ten teren
- negatywnie - pomimo realizowanych działań na tym terenie nic się nie zmienia
- trudno powiedzieć - na tym terenie są prowadzone jakieś działania, ale nie zauważam szczególnej różnicy w stosunku do innych części miasta

6. Jakich działań powinno być więcej na obszarze rewitalizacji Tarnowa?

*Proszę wskazać maksymalnie 3 odpowiedzi*

- działań w sferze społecznej
- działań w sferze gospodarczej
- działań w sferze środowiskowej
- działań w sferze przestrzenno-funkcjonalnej
- działań w sferze technicznej
- we wszystkich sferach jest wystarczająco dużo działań
- nie mam zdania

7. Proszę wskazać propozycje działań, które mogłyby wzmocnić proces rewitalizacji Tarnowa w sferze społecznej:

*Proszę wskazać maksymalnie 3 odpowiedzi*

- Kawiarenka obywatelska,
- centrum aktywności lokalnej,
- cykliczne spacer historyczne,
- zajęcia integrujące dla dzieci,
- zajęcia integracyjne dla rodzin,
- zajęcia integracyjne dla seniorów,
- zajęcia międzypokoleniowe,
- zajęcia wyrównujące szanse edukacyjne,
- minigranty na działania lokalne
- inne, jakie? .....

8. Od czego według Państwa zależy sukces procesu rewitalizacji Tarnowa?

*Proszę wskazać maksymalnie 3 odpowiedzi*

- zwiększenie liczby konsultacji społecznych i spotkań z mieszkańcami
- dokładniejszego informowania o planowanych i realizowanych działaniach
- zwiększenia zaangażowania lokalnej społeczności
- zwiększenia zaangażowania podmiotów społecznych i gospodarczych

- poszerzenia działań rewitalizacyjnych o nowe przedsięwzięcia
  - zwiększenia zaangażowania finansowego Miasta Tarnowa
  - zwiększenia zaangażowania finansowego prywatnych podmiotów
9. Jakże według Państwa są zagrożenia związane z dalszym prowadzeniem procesu rewitalizacji Tarnowa?  
*Proszę wskazać maksymalnie 3 odpowiedzi*
- zmniejszenie zainteresowania lokalnej społeczności rewitalizacją
  - brak współpracy między miastem a innymi podmiotami
  - brak środków na inwestycje na obszarze rewitalizacji
  - konflikty społeczne
  - negatywny odbiór podejmowanych działań przez lokalną społeczność
  - potencjalne zagrożenia nie są w stanie zatrzymać procesu rewitalizacji
  - nie mam zdania
10. Jakże główne problemy obszaru rewitalizacji wymagają rozwiązania przy użyciu narzędzi, których użycie umożliwia ustawa o rewitalizacji?  
*Proszę wskazać maksymalnie 3 najważniejsze odpowiedzi*
- Nieuregulowane stany prawne nieruchomości, w tym pustostany
  - Duża liczba nieruchomości prywatnych wymagających remontu
  - Brak komunalnych lokali mieszkalnych
  - Niska dostępność zasobu nieruchomości gminnych
  - Presja inwestycyjna na obszarze rewitalizacji
  - Zły stan techniczny budynków w gminnym zasobie mieszkaniowym
  - Nie mam zdania
11. Czy istnieją przesłanki do uruchomienia programu dotacji do remontów nieruchomości prywatnych w Tarnowie?
- Tak, program dotacji jest potrzebny do uruchomienia, ponieważ jest dużo nieruchomości prywatnych nie wpisanych do rejestru zabytków wymagających remontu
  - Tak, to dobre narzędzie, pod warunkiem, że można zabezpieczyć na nie środki w budżecie miasta
  - Nie, ponieważ nie ma tak dużo potrzeb remontowych na obszarze rewitalizacji, aby program remontowy był skuteczny
  - Nie, są inne, pilniejsze potrzeby na obszarze rewitalizacji
  - Nie mam zdania
12. Czy istnieją przesłanki do uruchomienia prawa pierwokupu nieruchomości?
- Tak, jest to narzędzie potrzebne z uwagi na konieczność nabywania przez gminę nieruchomości istotnych dla procesu rewitalizacji
  - Nie, z powodów finansowych nie będzie zastosowania dla tego narzędzia na obszarze rewitalizacji
  - nie mam zdania

13. Czy istnieją przesłanki do wprowadzenia zakazu wydawania decyzji o warunkach zabudowy?
- Tak, jest to narzędzie potrzebne do ograniczenia niekorzystnych zmian w zagospodarowaniu obszaru rewitalizacji
  - Nie, nie będzie zastosowania dla tego narzędzia na obszarze rewitalizacji
  - nie mam zdania
14. Czy istnieją przesłanki do korzystania ze społecznego budownictwa czynszowego jako celu publicznego na obszarze rewitalizacji?
- Tak, wprowadzenie celu publicznego w postaci społecznego budownictwa czynszowego na obszar rewitalizacji zwiększy dostępność do niedrogich lokali mieszkalnych na tym terenie
  - Nie, ponieważ jest to narzędzie zbyt skomplikowane w obsłudze z powodu konieczności wprowadzenia celu publicznego do miejscowego planu zagospodarowania przestrzennego lub miejscowego planu rewitalizacji
  - Nie, nie ma potrzeby korzystania z tego narzędzia
  - nie mam zdania
15. Czy istnieją przesłanki do korzystania ze specjalnych bonifikat przy sprzedaży nieruchomości gminnych położonych na obszarze rewitalizacji?
- Tak, jest to narzędzie potrzebne dla utrzymania skuteczności procesu rewitalizacji
  - Nie, nie będzie zastosowania dla tego narzędzia na obszarze rewitalizacji
  - nie mam zdania
16. Czy istnieją przesłanki do korzystania wyłączeń na cele publiczne na obszarze rewitalizacji i związanego z nimi braku obowiązku wpłaty odszkodowań do depozytu sądowego w przypadku nieruchomości o niewyjaśnionym stanie prawnym?
- Tak, jest to narzędzie potrzebne do ograniczenia problemu pustostanów na obszarze rewitalizacji
  - Nie, nie będzie zastosowania dla tego narzędzia na obszarze rewitalizacji
  - nie mam zdania
17. Czy istnieją przesłanki do korzystania z ułatwień w ustalaniu stron (wyjaśnianie stosunków własnościowych) w postępowaniach administracyjnych związanych z nieruchomościami położonymi na obszarze rewitalizacji?
- Tak, jest to narzędzie potrzebne przy sprawniej realizacji działań rewitalizacyjnych z powodu dużej skali nieruchomości o nieregulowanym stanie prawnym na obszarze rewitalizacji
  - Nie, nie będzie zastosowania dla tego narzędzia na obszarze rewitalizacji
  - Nie mam zdania
18. Czy istnieją przesłanki do korzystania z ułatwień w wyprowadzkach najemców mieszkań w zasobie komunalnym w przypadku generalnych remontów?
- Tak, jest to narzędzie potrzebne do sprawniej realizacji działań inwestycyjnych na obszarze rewitalizacji z powodu dużej skali remontów gminnego zasobu mieszkaniowego planowanego do realizacji w najbliższych latach

- Nie, nie będzie zastosowania dla tego narzędzia na obszarze rewitalizacji
  - Nie mam zdania
19. Czy istnieją przesłanki do korzystania z dopłaty do czynszów w przypadku inwestycji remontowych zgodnie z ustawą z dnia 20 lipca 2018 r. o pomocy państwa w ponoszeniu wydatków mieszkaniowych w pierwszych latach najmu mieszkania?
- Tak, jest to narzędzie potrzebne do wsparcia najemców tego zasobu z uwagi na dużą skalę planowanych remontów zasobu mieszkaniowego
  - Nie, nie będzie zastosowania dla tego narzędzia na obszarze rewitalizacji
  - Nie mam zdania
20. Czy istnieją przesłanki do korzystania z instrumentu podwyższenia opłaty adiacenckiej do 75% wzrostu wartości nieruchomości na obszarze rewitalizacji?
- Tak, to narzędzie potrzebne do wprowadzenia na jego terenie z powodu dużego zainwestowania środków publicznych w obszar rewitalizacji
  - Nie, nie będzie zastosowania dla tego narzędzia na obszarze rewitalizacji
  - Nie mam zdania
21. Czy istnieją przesłanki do korzystania z możliwości spełnienia roszczeń majątkowych zgłoszonych do wyremontowanych nieruchomości położonych na obszarze rewitalizacji przez świadczenie pieniężne lub nieruchomość zamienną?
- Tak, to narzędzie potrzebne do wprowadzenia na jego terenie z powodu dużego zainwestowania środków publicznych w obszar rewitalizacji
  - Nie, nie będzie zastosowania dla tego narzędzia na obszarze rewitalizacji
  - Nie mam zdania

**ANKIETA dla interesariuszy zewnętrznych, skierowana do mieszkańców obszaru rewitalizacji, właścicieli nieruchomości położonych na tym terenie oraz osób i podmiotów realizujących przedsięwzięcia rewitalizacyjne.**

Prosimy o wskazanie, którą grupę Pan/i reprezentuje:

- mieszkaniec obszaru rewitalizacji
- mieszkaniec spoza obszaru rewitalizacji
- właściciel/ użytkownik wieczysty nieruchomości położonej na obszarze rewitalizacji
- administrator nieruchomości położonej na obszarze rewitalizacji
- organizacja pozarządowa prowadząca działalność na obszarze rewitalizacji
- przedsiębiorca prowadzący działalność na obszarze rewitalizacji
- podmiot realizujący przedsięwzięcie rewitalizacyjne wynikające z GPR Miasta Tarnowa.

**CZĘŚĆ ANALITYCZNA**

1. Czy wie Pan/i, gdzie w Tarnowie znajduje się obszar, na którym jest prowadzony proces rewitalizacji na podstawie Gminnego Programu Rewitalizacji dla Miasta Tarnowa na lata 2017-2022?
- tak
  - **nie (proszę przejść do pytania nr 3)**

2. Jak na ten moment Pan/i postrzega obszar rewitalizacji?
  - pozytywnie - intensywność działań rewitalizacyjnych ożywiła ten teren
  - negatywnie - pomimo realizowanych działań na tym terenie nic się nie zmienia
  - trudno powiedzieć - na tym terenie są prowadzone jakieś działania, ale nie zauważam szczególnej różnicy w stosunku do innych części miasta
3. Czy posiada Pan/i wiedzę o planowanych lub realizowanych działaniach rewitalizacyjnych?
  - tak
  - nie
4. Czy uczestniczy Pan/i we wdrażaniu lub realizacji przedsięwzięć rewitalizacyjnych wynikających z Gminnego Programu Rewitalizacji dla Miasta Tarnowa na lata 2017-2022?
  - tak
  - nie
5. Jak Pan/i ocenia zaangażowanie społeczne w proces rewitalizacji w Tarnowie?
  - uważam, że zaangażowanie społeczne jest duże i wpływa pozytywnie na proces rewitalizacji  
**(po wybraniu tej odpowiedzi proszę przejść do pyt. Nr 7)**
  - uważam, że zaangażowanie społeczne jest małe i nie wpływa na proces rewitalizacji
  - nie mam zdania
6. Z czego Pana/i zdaniem wynika niezbyt duże zaangażowanie mieszkańców w proces rewitalizacji?  
*proszę wskazać maksymalnie 3 odpowiedzi*
  - z braku informacji
  - z niezrozumienia sensu i/lub zasad prowadzonych działań
  - z braku wiary w sens działań (np. że planowane działania nie dojdą do skutku)
  - z braku zainteresowania/chęci do działania
  - z innych powodów, z jakich?
7. Jak Pan/i ocenia działania rewitalizacyjne prowadzone w Tarnowie?

	tak, zauważyłem/am zmianę na lepsze	nie, nie zauważyłem/am zmiany na lepsze	nie, nastąpiła zmiana na gorsze	nie wiem
Problemy społeczne mieszkańców obszaru rewitalizacji				
Jakość życia na obszarze rewitalizacji				
Bezpieczeństwo				
Udział mieszkańców obszaru rewitalizacji w życiu publicznym i społecznym				
Przestrzeń do spędzania czasu wolnego				
Jakość przestrzeni publicznej obszaru rewitalizacji				
Stan techniczny budynków zlokalizowanych na obszarze rewitalizacji				

Jakość terenów zielonych oraz rekreacyjnych na obszarze rewitalizacji				
Poziom aktywności mieszkańców i organizacji społecznych				
Warunki do prowadzenia działalności gospodarczej				
Kontakty między urzędnikami a mieszkańcami				

8. Jakich działań powinno być więcej na obszarze rewitalizacji Tarnowa?

*Proszę wskazać maksymalnie 3 odpowiedzi*

- działań w sferze społecznej (np. zagospodarowanie czasu wolnego dla dzieci i młodzieży)
- działań w sferze gospodarczej (np. zaadoptowanie pustych lokali usługowych pod nowe działalności)
- działań w sferze środowiskowej (np. zagospodarowanie i uporządkowanie terenów zielonych)
- działań w sferze przestrzenno-funkcjonalnej (np. remont przestrzeni publicznych)
- działań w sferze technicznej (np. remont i przebudowa dróg)
- we wszystkich sferach jest wystarczająco dużo działań
- nie mam zdania

9. Proszę wskazać propozycje działań, które mogłyby wzmocnić proces rewitalizacji Tarnowa w sferze społecznej:

*proszę wskazać maksymalnie 3 odpowiedzi*

- Kawiarenka obywatelska,
- centrum aktywności lokalnej,
- cykliczne spacer historyczne,
- zajęcia integrujące dla dzieci,
- zajęcia integracyjne dla rodzin,
- zajęcia integracyjne dla seniorów,
- zajęcia międzypokoleniowe,
- zajęcia wyrównujące szanse edukacyjne,
- minigranty na działania lokalne
- inne, jakie?

10. Od czego według Pana/i zależy sukces procesu rewitalizacji Tarnowa?

*Proszę wskazać maksymalnie 3 odpowiedzi*

- zwiększenie liczby konsultacji społecznych i spotkań z mieszkańcami
- dokładniejszego informowania o planowanych i realizowanych działaniach
- zwiększenia zaangażowania lokalnej społeczności
- zwiększenia zaangażowania podmiotów społecznych i gospodarczych
- poszerzenia działań rewitalizacyjnych o nowe przedsięwzięcia



- zwiększenia zaangażowania finansowego Miasta Tarnowa
- zwiększenia zaangażowania finansowego prywatnych podmiotów

11. Jakie według Pana/i są zagrożenia związane z dalszym prowadzeniem procesu rewitalizacji Tarnowa?

*Proszę wskazać maksymalnie 3 odpowiedzi*

- zmniejszenie zainteresowania lokalnej społeczności rewitalizacją
- brak współpracy między miastem a innymi podmiotami
- brak środków na inwestycje na obszarze rewitalizacji
- konflikty społeczne
- negatywny odbiór podejmowanych działań przez lokalną społeczność
- potencjalne zagrożenia nie są w stanie zatrzymać procesu rewitalizacji
- nie mam zdania

12. Czy jest Pan/i właścicielem, użytkownikiem wieczystym, administratorem nieruchomości położonej na obszarze rewitalizacji

- tak
- nie (**Dziękujemy za udział w ankiecie**)

#### **CZĘŚĆ DLA WŁAŚCICIELI, UŻYTKOWNIKÓW WIECZYSTYCH, ADMINISTRATORÓW NIERUCHOMOŚCI ZLOKALIZOWANYCH NA OBSZARZE REWITALIZACJI**

13. Jaki rodzaj podmiotu Pan/i reprezentuje:

- Wspólnota mieszkaniowa
- Spółdzielnia mieszkaniowa
- Właściciel prywatny
- Towarzystwo Budownictwa Społecznego/Społeczna Inicjatywa Mieszkaniowa
- Administrator nieruchomości
- Inny, jaki?

14. Czy budynek, w którym Pan/i mieszka / którym Pan/i zarządza znajduje się w gminnej ewidencji zabytków?

- tak
- nie

15. Proszę podać rok ostatniego remontu przeprowadzonego w budynku, w którym Pan/i mieszka/którym Pan/i zarządza

.....

16. Co w budynku, w którym Pan/i mieszka / którym Pan/i zarządza zostało już wyremontowane?

*Proszę wskazać wszystkie właściwe odpowiedzi*

- dach
- elewacja frontowa
- elewacja tylna
- stolarka okienna, drzwiowa

- odbyły się prace ogólnoremontowe, np. malowanie klatki schodowej
- instalacja centralnego ogrzewania
- instalacja wodno-kanalizacyjna
- instalacja gazowa
- instalacja elektryczna
- remont objął prace zduńskie
- inne, jakie?

17. Czy w przeciągu rok wspólnota podjęła uchwałę w sprawie remontu?

- tak
- nie
- nie dotyczy

18. Czy w budynku, w którym Pan/i mieszka/którym Pan/i zarządza trwa aktualnie remont?

- tak
- nie

19. Czy macie Państwo plany remontowe dotyczące budynku, w którym mieszkacie / którym zarządzacie?

- tak, na rok 2022
- tak, na rok 2023
- tak, na rok 2024
- tak, na rok 2025
- tak, po 2025 roku
- nie mamy planów remontowych

20. Czego dotyczy planowany zakres remontu nieruchomości:

*Proszę wskazać wszystkie właściwe odpowiedzi*

- dachu
- elewacji frontowej
- elewacji tylnej
- stolarki okiennej, drzwiowej
- prac ogólnoremontowych, np. malowanie klatki schodowej
- instalacji centralnego ogrzewania
- instalacji wodno-kanalizacyjnej
- instalacji gazowej
- instalacji elektrycznej
- prac zduńskich
- inne, jakie?
- Nie dotyczy

21. Co wstrzymuje działania remontowe w budynku, w którym Pan/i mieszka/którym Pan/i zarządza?

- brak środków finansowych
- brak zgody części właścicieli

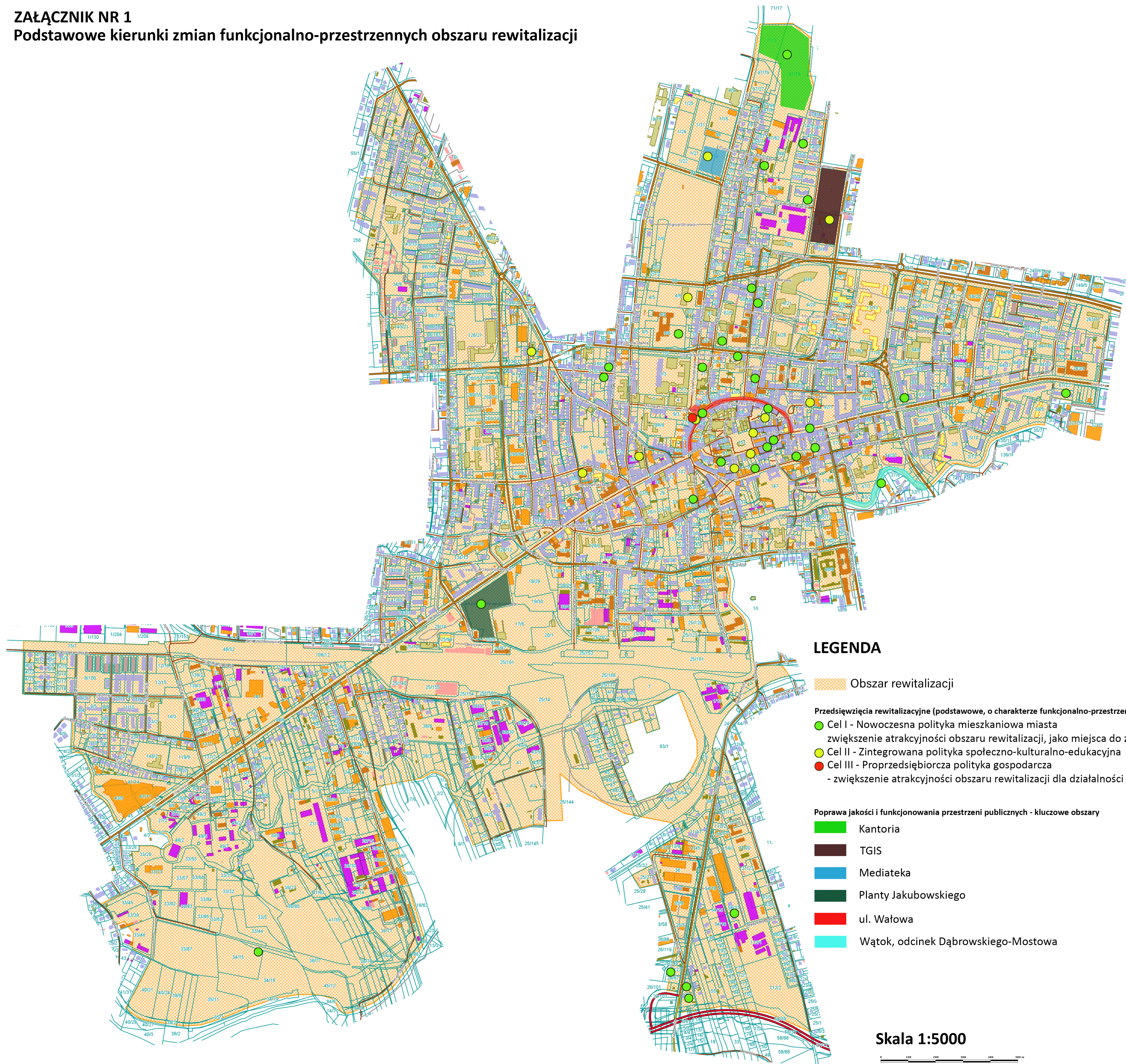
- brak potrzeb remontowych
- remonty realizujemy na bieżąco
- inne, jakie?

22. Czy będzie Państwo zgłaszać remontowe przedsięwzięcie rewitalizacyjne do objęcia zapisami aktualizowanego GPR Miasta Tarnowa?

- Tak
- Nie
- Nie wiem

# ZAŁĄCZNIK NR 1

## Podstawowe kierunki zmian funkcjonalno-przestrzennych obszaru rewitalizacji



### LEGENDA

Obszar rewitalizacji

- Przedsięwzięcia rewitalizacyjne (podstawowe, o charakterze funkcjonalno-przestrzennym)
- Cel I - Nowoczesna polityka mieszkaniowa miasta  
zwiększenie atrakcyjności obszaru rewitalizacji, jako miejsca do zamieszkania
  - Cel II - Zintegrowana polityka społeczno-kulturalno-edukacyjna
  - Cel III - Proprzedsiębiorcza polityka gospodarcza  
- zwiększenie atrakcyjności obszaru rewitalizacji dla działalności gospodarczej

### Poprawa jakości i funkcjonowania przestrzeni publicznych - kluczowe obszary

- Kantoria
- TGIS
- Mediateka
- Planty Jakubowskiego
- ul. Wałowa
- Wątek, odcinek Dąbrowskiego-Mostowa

Skala 1:5000





## DOKUMENT PODPISANY ELEKTRONICZNIE

### Dane podpisywanego dokumentu

Typ dokumentu	Uchwała
Numer dokumentu	XI/107/2024
Data dokumentu	2024-11-28
Organ wydający	Rada Miejska w Tarnowie
Przedmiot regulacji	zmieniająca uchwałę w sprawie Gminnego Programu Rewitalizacji dla miasta Tarnowa na lata 2017- 2024
Identyfikator dokumentu	CF46F495-F7C5-4E5D-B2EE-A1C963272DFE

### Informacje o złożonych podpisach elektronicznych

<b>Podpis:</b>	
Sygnatura	Signature-1709195929
Numer seryjny	0B0DACF704D6F3C55EDA1FC5B625BFC8
Osoba podpisująca	Małgorzata Katarzyna Mękal
Kraj	PL
Data złożenia podpisu	03.12.2024 14:16:17
Zakres podpisu	Cały dokument
Wystawca certyfikatu	VATPL-5170359458 Certum QCA 2017 Asseco Data Systems S.A. PL