

Projekt

z dnia 29 października 2024 r.

Zatwierdzony przez

**UCHWAŁA NR
RADY MIEJSKIEJ W TARNOWIE**

z dnia 2024 r.

w sprawie zniesienia form ochrony przyrody w Tarnowie

Na podstawie art. 44 ust. 3 i 4 ustawy z dnia 16 kwietnia 2004 r. o ochronie przyrody (Dz. U. z 2024 r. poz. 1478), Rada Miejska w Tarnowie uchwała, co następuje:

§ 1. Znosi się częściowo formę ochrony przyrody – pomnik przyrody, usytuowany pomiędzy ulicami Juliusza Słowackiego, Józefa Piłsudskiego, Tadeusza Romanowicza i Nowy Świat w Tarnowie (działka nr 2/9, obręb 167), który stanowi drzewostan ogrodu miejskiego „Park Strzelecki” - ustanowioną rozporządzeniem nr 7/93 Wojewody Tarnowskiego z dnia 23 lipca 1993 r. w sprawie uznania tworów przyrody za pomniki przyrody (Dz.Urz.Woj.Tarn. nr 6, poz. 48) – w zakresie dotyczącym drzewa kasztanowiec biały (*Aesculus hippocastanum L.*) o obwodzie pnia 471 cm na wysokości 1,3 m, usytuowanego w punkcie o współrzędnych: X: 5542577.39, Y: 7498908.64, oznaczonego cyfrą 1 na załączniku graficznym nr 1 do uchwały.

§ 2. Znosi się częściowo formę ochrony przyrody – pomnik przyrody, usytuowany przy ulicach Krakowskiej i Dworcowej w Tarnowie (działka nr 15/4 obręb 251), który stanowi drzewostan „Plant Kolejowych” - ustanowioną rozporządzeniem z dnia 23 lipca 1993 r. w sprawie uznania tworów przyrody za pomniki przyrody – w zakresie dotyczącym następujących drzew:

- 1) brzoza brodawkowata (*Betula pendula*) o obwodzie pnia 114 cm na wysokości 1,3 m, usytuowana w punkcie o współrzędnych: X:5541138.19, Y:7498248.66, oznaczona cyfrą 1 na załączniku graficznym nr 2 do uchwały;
- 2) jodła jednobarwna (*Abies concolor*) o obwodzie pnia 94 cm na wysokości 1,3 m, usytuowana w punkcie o współrzędnych: X:5541311.02, Y:7498295.51, oznaczona cyfrą 2 na załączniku graficznym nr 2 do uchwały;
- 3) świerk kłujący (*Picea pungens*) o obwodzie pnia 40 cm na wysokości 1,3 m, usytuowany w punkcie o współrzędnych: X:5541311.42, Y:7498300.55, oznaczony cyfrą 3 na załączniku graficznym nr 2 do uchwały.

§ 3. Znosi się formę ochrony przyrody – pomnik przyrody, usytuowany przy ulicy Klikowskiej w Tarnowie w punkcie o współrzędnych: X: 5544495.48, Y: 7496840.09 (działka nr 48, obręb 5), który stanowi drzewo lipa drobnolistna (*Tilia cordata Mill.*) o obwodzie pnia 460 cm na wysokości 1,3 m - ustanowioną rozporządzeniem z dnia 23 lipca 1993 r. w sprawie uznania tworów przyrody za pomniki przyrody, oznaczoną cyfrą 1 na załączniku graficznym nr 3 do uchwały.

§ 4. Znosi się formę ochrony przyrody – pomnik przyrody, usytuowany przy ulicy Gospodarczej 6 w Tarnowie w punkcie o współrzędnych: X: 5542103,62, Y: 7500810.63 (działka nr 196/8, obręb 102), który stanowi drzewo lipa drobnolistna (*Tilia cordata Mill.*) o obwodzie pnia 355 cm na wysokości 1,3 m - ustanowioną rozporządzeniem z dnia 23 lipca 1993 r. w sprawie uznania tworów przyrody za pomniki przyrody, oznaczoną cyfrą 1 na załączniku graficznym nr 4 do uchwały.

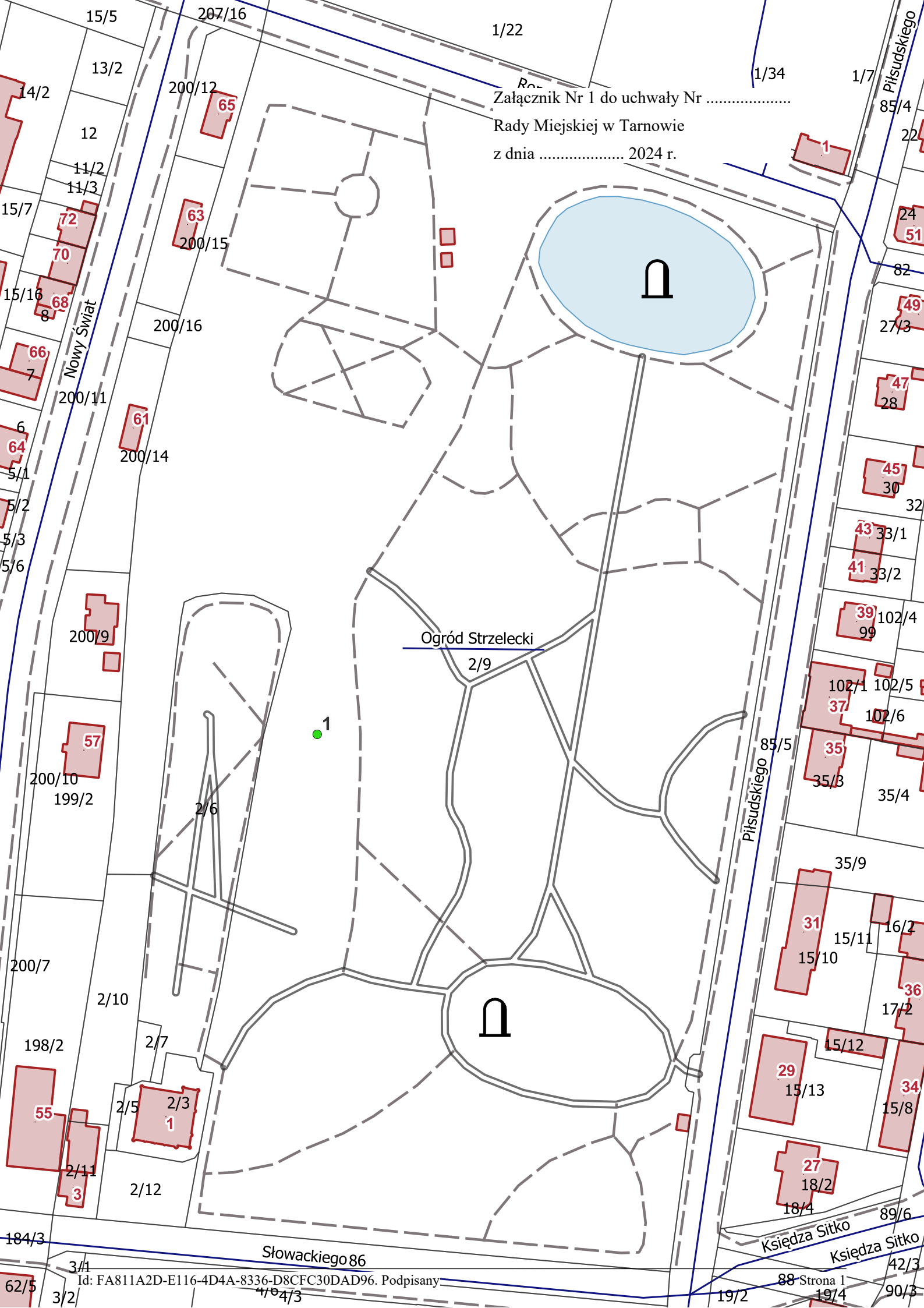
§ 5. Zniesienie form ochrony przyrody, o którym mowa w § 1-4 następuje z powodu utraty wartości przyrodniczych, ze względu na które ustanowiono formę ochrony przyrody, oraz dla zapewnienia bezpieczeństwa powszechnego.

§ 6. Wykonanie uchwały powierza się Prezydentowi Miasta Tarnowa.

§ 7. Uchwała wchodzi w życie po upływie 14 dni od dnia ogłoszenia w Dzienniku Urzędowym Województwa Małopolskiego.

Przewodniczący Rady
Miejskiej w Tarnowie

Małgorzata Mękal



1/22

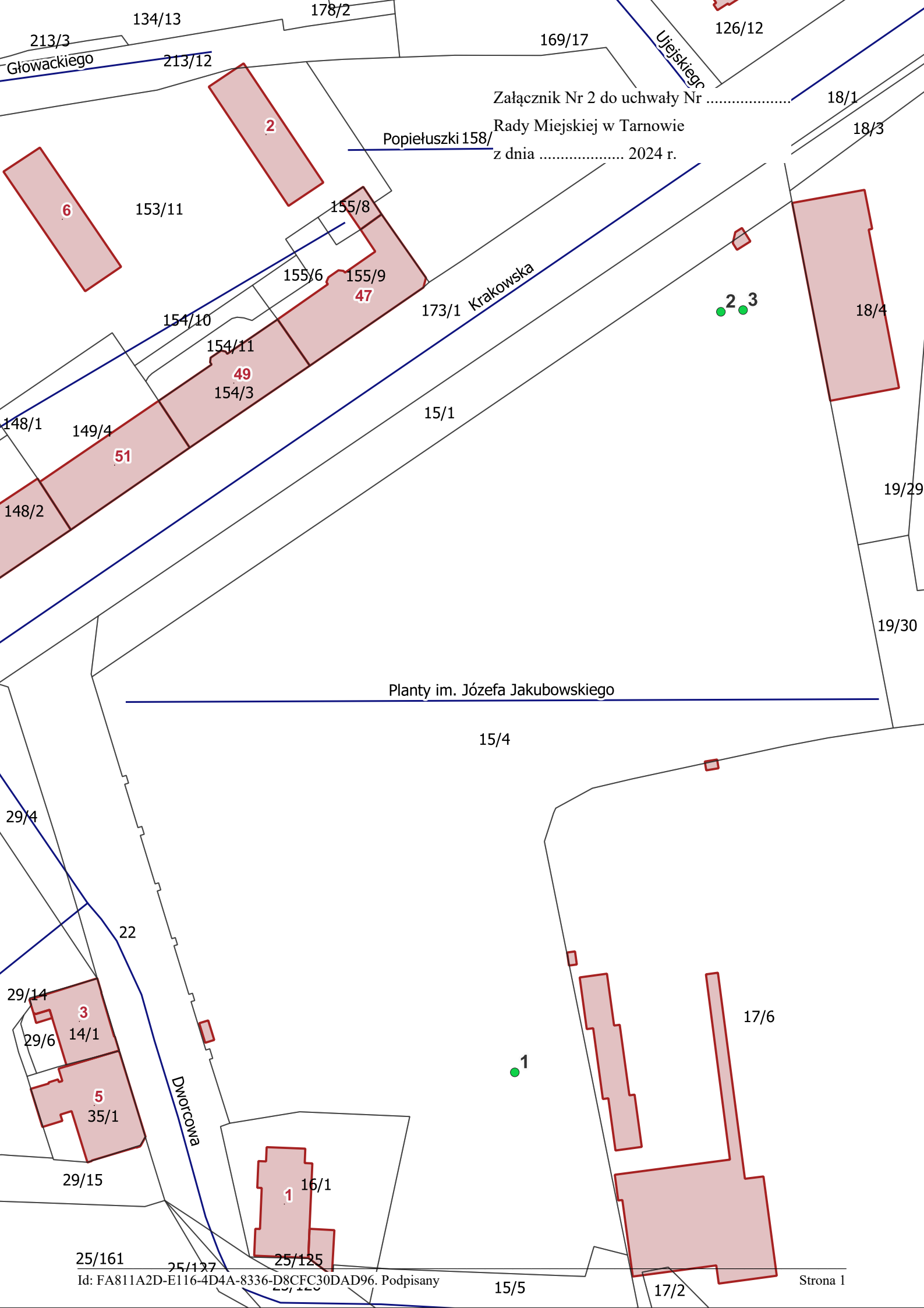
Załącznik Nr 1 do uchwały Nr
Rady Miejskiej w Tarnobrzegu
z dnia 2024 r.

Ogród Strzelecki

Słowackiego 86

Księża Sitko

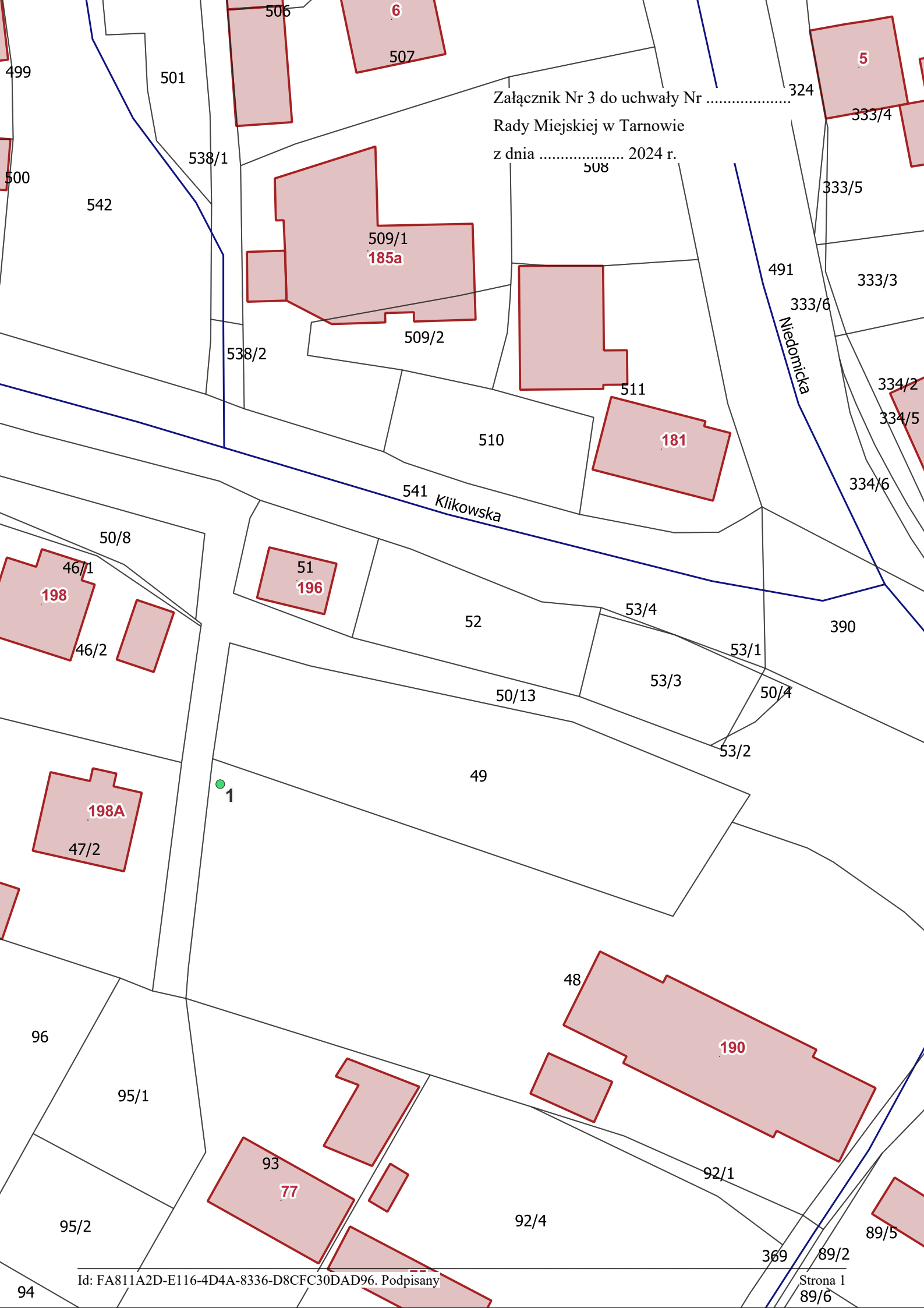
Księża Sitko



Załącznik Nr 2 do uchwały Nr
Rady Miejskiej w Tarnobrzegu
z dnia 2024 r.

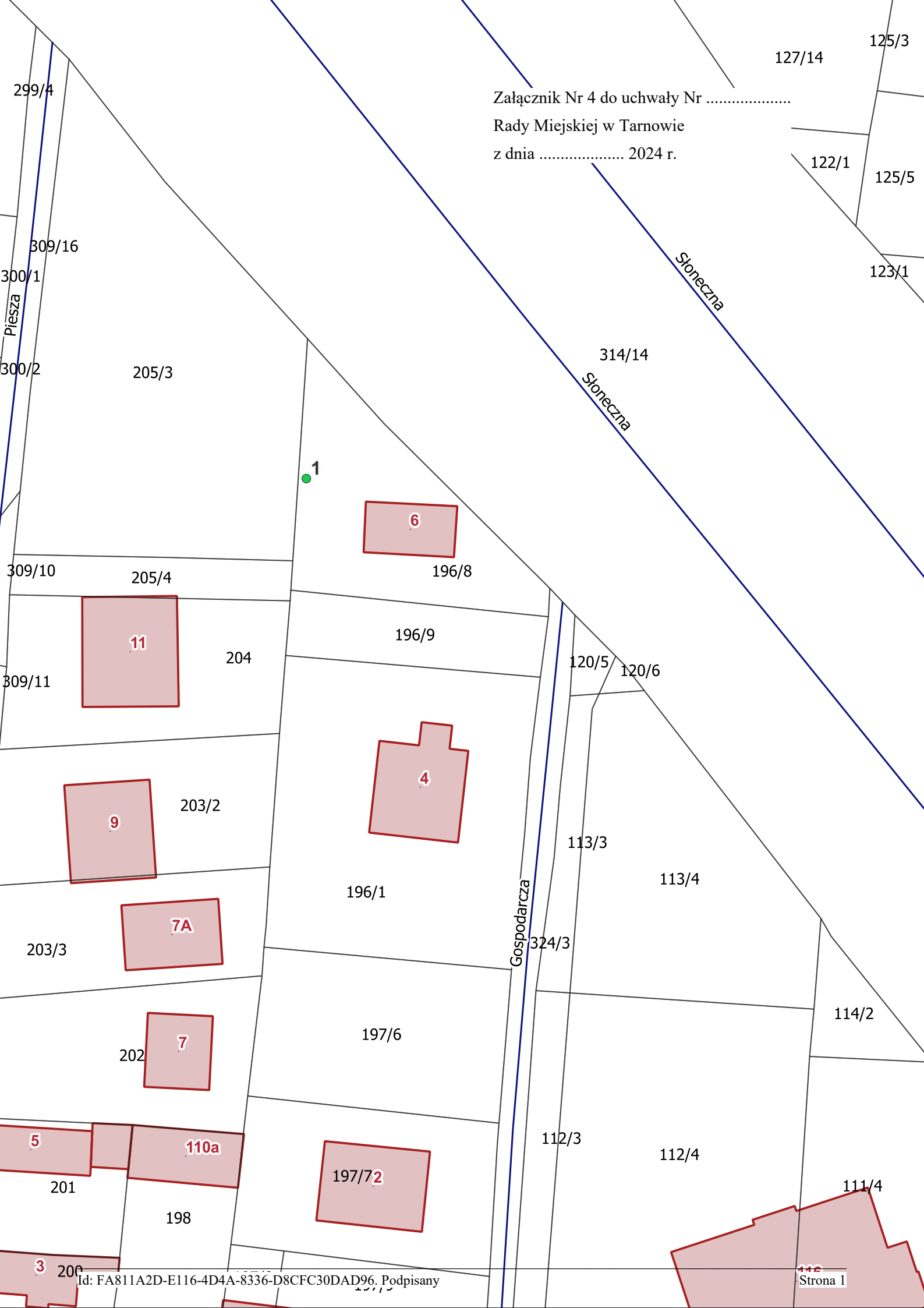
Popieluszki 158/

Planty im. Józefa Jakubowskiego



Załącznik Nr 3 do uchwały Nr
Rady Miejskiej w Tarnobrzegu
z dnia 2024 r.

Załącznik Nr 4 do uchwały Nr
Rady Miejskiej w Tarnowie
z dnia 2024 r.



UZASADNIENIE

W Tarnowie mamy aktualnie 45 pomników przyrody. 2 z nich to pomniki przyrody nieożywionej (głazy narzutowe), a pozostałe 43 są pomnikami przyrody ożywionej (pojedyncze drzewa, grupy drzew, aleje drzew, parki). Łącznie w Tarnowie ochroną pomnikową objęte jest kilkaset drzew. Niestety żywot drzew w mieście nie jest łatwy, są narażone na oddziaływanie zabudowy miejskiej, komunikacji, przemysłu, zmniejszone nawadnianie, a także oddziaływanie warunków atmosferycznych. Powoduje to poddawanie drzew presji skutkującej ich chorobami, uszkodzeniami, a niekiedy zamieraniem. Staramy się ratować drzewa (o ile jest to możliwe), badamy ich stan (m.in. z wykorzystaniem metody tomografii komputerowej), dokonujemy także ich pielęgnacji (w ostatnich latach dzięki pozyskaniu środków od Wojewody Małopolskiego dokonano pielęgnacji kilkunastu pomników przyrody, a w bieżącym roku wykonujemy pielęgnację 3 pomników przyrody). Mimo podejmowanych działań nie wszystkie pomniki przyrody lub ich elementy są w stanie przetrwać, dlatego osoby i jednostki odpowiedzialne za bezpieczeństwo i eliminowanie zagrożeń ze strony tych drzew zwracają się o zniesienie ochrony pomnikowej, aby uniknąć narastającego ryzyka.

Jednym z bardziej wartościowych i cennych obiektów przyrodniczych w Tarnowie jest teren usytuowany w obrębie ulic Juliusza Słowackiego, Józefa Piłsudskiego, Tadeusza Romanowicza i Nowy Świat (działka nr 2/9, obręb 167), który jako drzewostan ogrodu miejskiego „Park Strzelecki” został objęty ochroną rozporządzeniem nr 7/93 Wojewody Tarnowskiego z dnia 23 lipca 1993 r. w sprawie uznania tworów przyrody za pomniki przyrody (Dz.Urz.Woj.Tarn. nr 6, poz. 48).

W 2015 r. została wykonana szczegółowa inwentaryzacja dendrologiczna Parku Strzeleckiego. Stwierdzono w niej wówczas, że na terenie Parku znajduje się 1626 szt. drzew i krzewów. W latach 2018-2019 przeprowadzono kompleksową rewitalizację parku. Obejmowała ona prace budowlane (remonty ogrodzenia, fontanny, stawu i mauzoleum, alejki, oświetlenie itp.) oraz prace w zieleni: wycinka i pielęgnacja drzew parkowych, nowe nasadzenia drzew, krzewów, krzewinek i bylin. W czasie prac wycięto część drzew, głównie samosiewów zacierających zabytkową kompozycję parkową (ponad 90% wyciętych drzew miało pierśnicę (średnicę na wysokości 130 cm) poniżej 30 cm. W ramach prac rewitalizacyjnych powysadzano 118 drzew liściastych i iglastych, 622 krzewy i ponad 150.000 bylin. Obecnie na terenie Parku rośnie ponad 1000 drzew.

O pielęgnację i właściwe utrzymanie drzew w Parku Strzeleckim dba Referat Gospodarki Komunalnej w Wydziale Gospodarki Komunalnej i Ochrony Środowiska UMT, który uznał za niezbędne zdjęcie ochrony pomnikowej z kasztanowca białego o obw. 471 cm ze względu na wypróchnienie pnia, a także jego pęknięcie w rozwidleniu (naprężona lina wiązania elastycznego, podtrzymująca dwa przewodniki). Drzewo grozi rozłamaniem, co stwarza zagrożenie bezpieczeństwa osób przebywających na terenie Parku. W zamian za usunięte drzewo będą wykonane nasadzenia zastępcze.

Pomnik przyrody usytuowany przy ulicy Krakowskiej/Dworcowej w Tarnowie (działka nr 15/4, obręb 251), stanowi drzewostan „Plant im. J.Jakubowskiego” został ustanowiony rozporządzeniem z dnia 23 lipca 1993 r. w sprawie uznania tworów przyrody za pomniki przyrody. Zasadne jest zdjęcie ochrony pomnikowej z 3 drzew – brzozy brodawkowatej o obw. 114 cm, jodły jednobarwnej o obw. 94 cm oraz świerka kłującego o obw. 40 cm, gdyż brzoza oraz jodła są obumarłe, natomiast świerk jest zamierający. W zamian za usunięte drzewa będą wykonane nasadzenia zastępcze.

Pomnik przyrody przy ulicy Klikowskiej w Tarnowie został ustanowiony rozporządzeniem z dnia 23 lipca 1993 r. w sprawie uznania tworów przyrody za pomniki przyrody. Pomnik stanowi lipa drobnolistna o obw. pnia 460 cm znajdująca się na działce nr 48 obr. 5 w Tarnowie. Drzewo powstało ze zrośnięcia się dwóch lip, o czym świadczy wyraźna bruzda na korze biegnąca od ziemi do rozwidlenia się pnia na dwie równorędne odnogi. Jedna z odnóg złamała się i uszkodziła ogrodzenie znajdujące się na prywatnej posesji. Druga odnoga drzewa jest zamierająca, natomiast pień drzewa od odziomka do rozwidlenia jest wypróchniały. Drzewo ze względu na stan zdrowotny i lokalizację powoduje zagrożenie bezpieczeństwa ludzi oraz mienia.

Pomnik przyrody przy ulicy Gospodarczej 6 w Tarnowie został objęty ochroną rozporządzeniem z dnia 23 lipca 1993 r. w sprawie uznania tworów przyrody za pomniki przyrody. Pomnik stanowi drzewo lipa drobnolistna o obw. 355 cm znajdująca się na działce nr 196/8, obręb 102 w Tarnowie. Lipa jest obumarła, a poprzez swoją lokalizację powoduje zagrożenie bezpieczeństwa.

W myśl art. 44 ust. 4 ustawy z dnia 16 kwietnia 2004 r. o ochronie przyrody (Dz. U. z 2024 r., poz. 1478) zniesienie formy ochrony przyrody, jaką jest pomnik przyrody, następuje m.in. w razie utraty wartości przyrodniczych, ze względu na które ustanowiono formę ochrony przyrody oraz dla zapewnienia bezpieczeństwa powszechnego.

W odniesieniu do każdego z drzew ujętych w projekcie uchwały przeprowadzone zostały oględziny w terenie, które potwierdziły, iż ich stan zdrowotny powoduje zagrożenie bezpieczeństwa dla ludzi lub mienia.

Zgodnie z art. 44 ust. 3 powyższej ustawy zniesienie formy ochrony przyrody dokonuje rada gminy w drodze uchwały.

Projekt uchwały podlega uzgodnieniu z Regionalnym Dyrektorem Ochrony Środowiska, dlatego zwrócono się do RDOŚ o jego uzgodnienie.