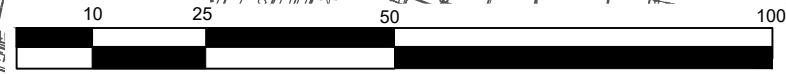




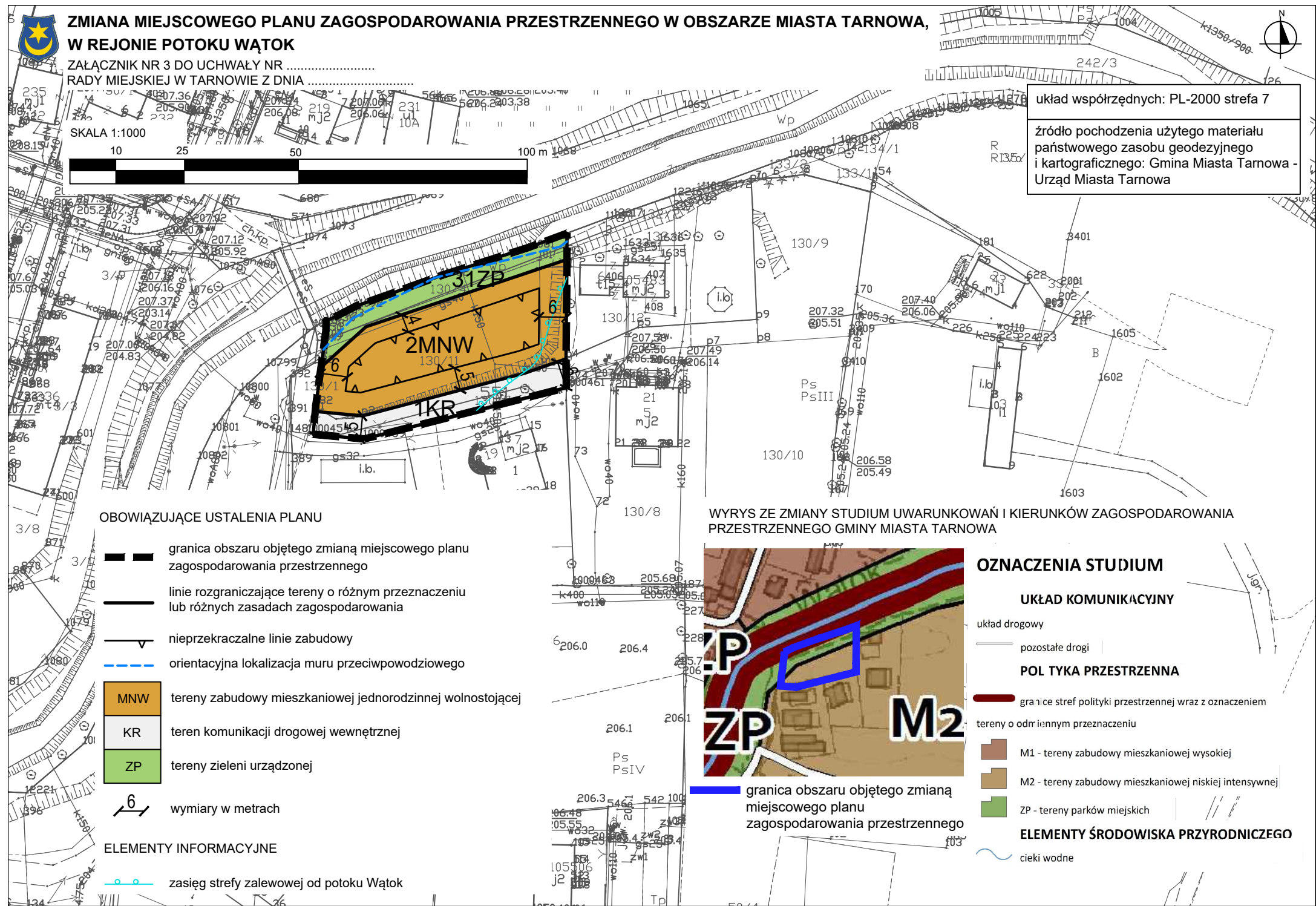
ZMIANA MIEJSCOWEGO PLANU ZAGOSPODAROWANIA PRZESTRZENNEGO W OBSZARZE MIASTA TARNOWA, W REJONIE POTOKU WĄTOK

ZAŁĄCZNIK NR 3 DO UCHWAŁY NR
RADY MIEJSKIEJ W TARNOWIE Z DNIA

SKALA 1:1000



układ współrzędnych: PL-2000 strefa 7
źródło pochodzenia użytego materiału państwowego zasobu geodezyjnego i kartograficznego: Gmina Miasta Tarnowa - Urząd Miasta Tarnowa



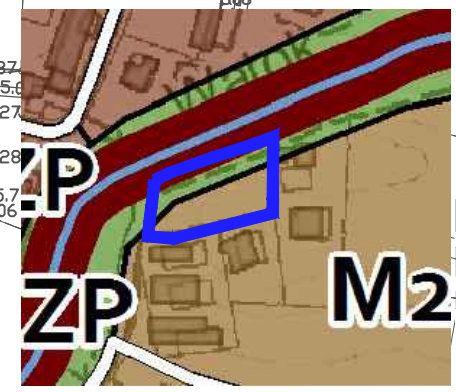
OBOWIĄZUJĄCE USTALENIA PLANU

- granica obszaru objętego zmianą miejscowego planu zagospodarowania przestrzennego
- linie rozgraniczające tereny o różnym przeznaczeniu lub różnych zasadach zagospodarowania
- nieprzekraczalne linie zabudowy
- orientacyjna lokalizacja muru przeciwpowodziowego
- MNW tereny zabudowy mieszkaniowej jednorodzinnej wolnostojącej
- KR teren komunikacji drogowej wewnętrznej
- ZP tereny zieleni urządzonej
- wymiary w metrach

ELEMENTY INFORMACYJNE

- zasięg strefy zalewowej od potoku Wątok

WYRYS ZE ZMIANY STUDIUM UWARUNKOWAŃ I KIERUNKÓW ZAGOSPODAROWANIA PRZESTRZENNEGO GMINY MIASTA TARNOWA



granica obszaru objętego zmianą miejscowego planu zagospodarowania przestrzennego

OZNACZENIA STUDIUM

- UKŁAD KOMUNIKACYJNY**
 - układ drogowy
 - pozostałe drogi
- POL TYKA PRZESTRZENNA**
 - granice stref polityki przestrzennej wraz z oznaczeniem
 - tereny o odmiennym przeznaczeniu
 - M1 - tereny zabudowy mieszkaniowej wysokiej
 - M2 - tereny zabudowy mieszkaniowej niskiej intensywności
 - ZP - tereny parków miejskich
- ELEMENTY ŚRODOWISKA PRZYRODNICZEGO**
 - cieki wodne