

**UCHWAŁA NR LXX/688/2022  
RADY MIEJSKIEJ W TARNOWIE**

z dnia 15 września 2022 r.

**w sprawie przystąpienia do sporządzenia zmiany miejscowego planu zagospodarowania przestrzennego terenu położonego w Tarnowie pomiędzy ulicami: Starodąbrowską, Nowodąbrowską, Błonie, Jana Pawła II i Słoneczną**

Na podstawie art. 14 ust. 1 w związku z art. 27 ustawy z dnia 27 marca 2003 r. o planowaniu i zagospodarowaniu przestrzennym (Dz. U. z 2022 r. poz. 503 i 1846), na wniosek Prezydenta Miasta Tarnowa, Rada Miejska w Tarnowie uchwała, co następuje:

**§ 1.** 1. Przystępuje się do sporządzenia zmiany miejscowego planu zagospodarowania przestrzennego terenu położonego w Tarnowie pomiędzy ulicami: Starodąbrowską, Nowodąbrowską, Błonie, Jana Pawła II i Słoneczną, uchwalonego uchwałą Nr XLVI/861/2006 Rady Miejskiej w Tarnowie z dnia 27 kwietnia 2006 r. w sprawie miejscowego planu zagospodarowania przestrzennego terenu położonego w Tarnowie pomiędzy ulicami: Starodąbrowską, Nowodąbrowską, Błonie, Jana Pawła II i Słoneczną (Dz. Urz. Woj. Małop. Nr 385, poz. 2452 i z 2016 r. poz. 7988), zwanej dalej „zmianą planu”.

2. Granice terenów objętych projektem zmiany planu określa załącznik graficzny, stanowiący integralną część niniejszej uchwały.

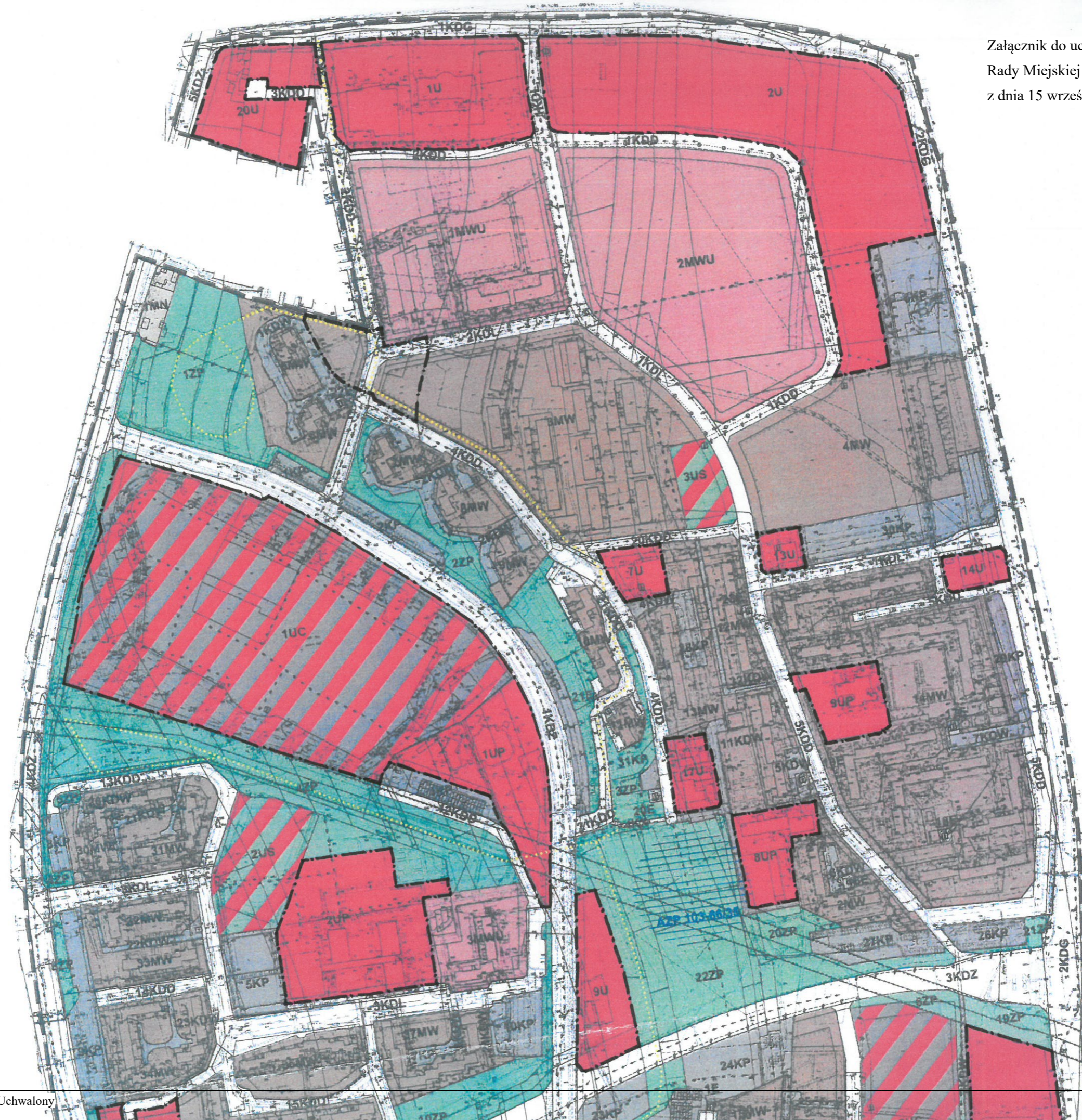
**§ 2.** Przedmiotem zmiany planu będą ustalenia dotyczące przeznaczenia terenów oraz określenie sposobów ich zagospodarowania i zabudowy, w tym także w zakresie rozwoju istniejącej funkcji osiedlowych usług podstawowych i mieszkalnictwa jednorodzinnego oraz zasad parkowania.


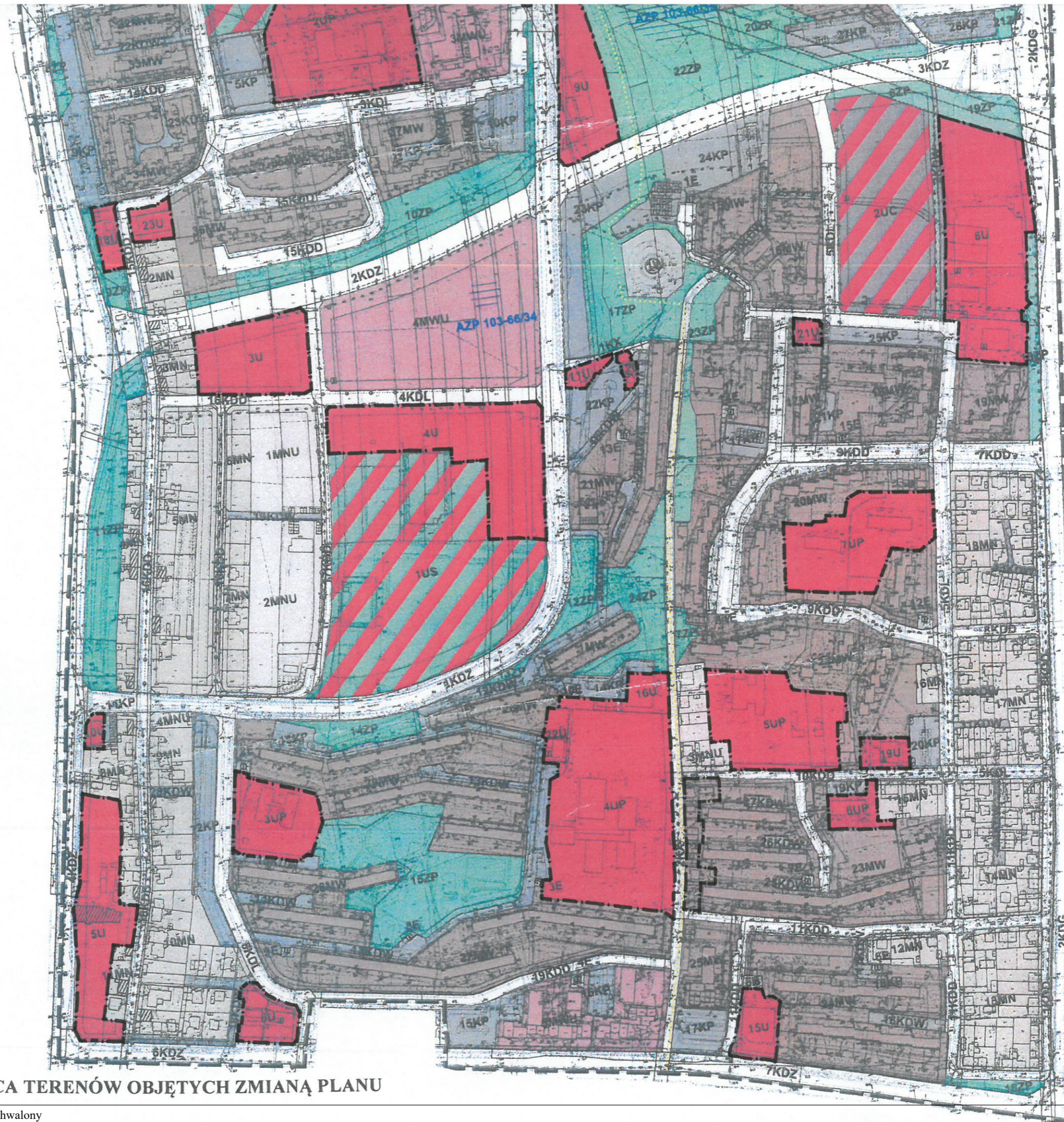
**§ 3.** Wykonanie uchwały powierza się Prezydentowi Miasta Tarnowa.

**§ 4.** Uchwała wchodzi w życie z dniem podjęcia.

Przewodniczący Rady  
Miejskiej w Tarnowie

**Jakub Kwaśny**





GRANICA TERENÓW OBJĘTYCH ZMIANĄ PLANU